

**PROTOKOŁ Z XXII SESJI IX KADENCJI
RADY MIEJSKIEJ
W KEPICACH
Z DNIA 26 MARCA 2026 ROKU**

**SESJA ROZPOCZĘŁA SIĘ O GODZ. 12:00
SESJA ZAKOŃCZYŁA SIĘ O GODZ.12:56**

Na stan 15 radnych w sesji uczestniczyło 14 radnych, według załączonej do protokołu listy obecności – załącznik Nr 1

Ad 1

Obrady XXII sesji otworzył Przewodniczący Rady Miejskiej Pan Marek Busłowicz witając zaproszonych gości i radnych.

Pan Przewodniczący poinformował, że obrady rady gminy są transmitowane i utrwalane za pomocą urządzeń rejestrujących obraz i dźwięk.

Przewodniczący Rady zaproponował przyjęcie protokołu z poprzedniej sesji z dnia z dnia 29 stycznia, 05 lutego i 26 lutego 2026 r.–załącznik Nr 2

Na podstawie listy obecności Pan Przewodniczący stwierdził wymaganą ilość radnych do prowadzenia obrad i podejmowania uchwał.

Przewodniczący Rady Miejskiej przedstawił porządek sesji :

Porządek posiedzenia :

1. Sprawy organizacyjne.
2. Interpelacja radnych.
3. Zapytania i wnioski sołtysów.
4. Informacja z pracy Burmistrza w okresie międzysesyjnym.
5. Projekt uchwały w sprawie przyjęcia programu opieki nad zwierzętami bezdomnymi domowymi i gospodarskimi oraz zapobiegania bezdomności zwierząt na terenie Gminy Kępice.
6. Projekt uchwały w sprawie określenia sezonu kąpielowego oraz wykazu kąpielisk na terenie gminy Kępice w roku 2026.
7. Projekt uchwały w sprawie zasad wynajmowania lokali mieszkalnych wchodzących w skład mieszkaniowego zasobu Gminy Kępice.
8. Projekt uchwały w sprawie zmiany UCHWAŁY NR XVIII/149/2025 RADY MIEJSKIEJ W KĘPICACH z dnia 18 grudnia 2025 r. w sprawie Gminnego Programu Profilaktyki i Rozwiązywania Problemów Alkoholowych oraz Przeciwdziałania Narkomanii na rok 2026.
9. Projekt uchwały w sprawie przekazania środków finansowych na Fundusz Wsparcia Policji z przeznaczeniem na dofinansowanie zakupu samochodu.
10. Projekt uchwały w sprawie udzielenia Powiatowi Słupskiemu pomocy finansowej na realizację programu profilaktyki zdrowotnej obejmującego badania densytometryczne, służące ocenie gęstości kości u mieszkańców Gminy Kępice.
11. Projekt uchwały w sprawie rozpatrzenia skargi na niewłaściwe działania i naruszenia procedur przez Urząd Miejski w Kępicach.
12. Projekt uchwały w sprawie przekazania skargi według właściwości.
13. Projekt uchwały w sprawie przystąpienia do sporządzenia miejscowego planu zagospodarowania przestrzennego dla terenów położonych w części obrębów geodezyjnych Warcino, Osowo i Podgóry oraz Nowy Chorów, Osowo, Biesowice i Pustowo w gminie Kępice.
14. Projekt uchwały w sprawie przyjęcia Programu Ochrony Środowiska dla gminy Kępice na lata 2025 - 2028 z perspektywą do roku 2031.
15. Projekt uchwały w sprawie zmian w budżecie gminy Kępice na rok 2026.

16. Projekt uchwały w sprawie zmian w Wieloletniej Prognozie Finansowej na lata 2026-2040.
17. SPRAWOZDANIE Z REALIZACJI STRATEGII ROZWIĄZYWANIA PROBLEMÓW SPOŁECZNYCH W GMINIE KĘPICE NA LATA 2023-2030 ZA ROK 2025.
18. Odpowiedzi na zapytania i wnioski sołtysów.
19. Pytania i uwagi mieszkańców.
20. Wnioski, oświadczenia radnych i zakończenie sesji.

Pan Przewodniczący poddał pod głosowanie porządek posiedzenia –załącznik Nr 3
Porządek został przyjęty jednogłośnie.

Ad 2. Interpelacja radnych.

Pan Przewodniczący poinformował, że w okresie międzysesyjnym nie wpłynęły żadne interpelacje.

Ad 3. Zapytania i wnioski sołtysów.

Brak pytań

Ad. 4 Informacja z pracy Burmistrza w okresie międzysesyjnym.

Pan Przewodniczący poinformował, że do otrzymanej informacji w formie papierowej, będzie można się odnieść w punkcie 20 – załącznik nr 16

Ad. 5. Projekt uchwały w sprawie przyjęcia programu opieki nad zwierzętami bezdomnymi domowymi i gospodarskimi oraz zapobiegania bezdomności zwierząt na terenie Gminy Kępice.

Projekt uchwały był omawiany na posiedzeniach komisji.

Opinie w tym temacie przedstawiła:

Komisja Oświaty - wszyscy obecni za przyjęciem projektu uchwały.

Komisja Rolnictwa – wszyscy obecni za przyjęciem projektu uchwały

Komisja Gospodarcza – wszyscy obecni za przyjęciem uchwały.

Głosowanie w sprawie projektu uchwały Nr XXII/168/2026 – załącznik Nr 4

Powyższa uchwała została przyjęta jednogłośnie.

Ad. 6. Projekt uchwały w sprawie określenia sezonu kąpielowego oraz wykazu kąpielisk na terenie gminy Kępice w roku 2026.

Projekt uchwały był omawiany na posiedzeniach komisji.

Opinie w tym temacie przedstawiła:

Komisja Oświaty - wszyscy obecni za przyjęciem projektu uchwały.

Komisja Rolnictwa – wszyscy obecni za przyjęciem projektu uchwały

Komisja Gospodarcza – wszyscy obecni za przyjęciem uchwały.

Głosowanie w sprawie projektu uchwały Nr XXII/169/2026 – załącznik Nr 5

Powyższa uchwała została przyjęta jednogłośnie.

Ad. 7. Projekt uchwały w sprawie zasad wynajmowania lokali mieszkalnych wchodzących w skład mieszkaniowego zasobu Gminy Kępice.

Projekt uchwały był omawiany na posiedzeniach komisji.

Opinie w tym temacie przedstawiła:

Komisja Oświaty - wszyscy obecni za przyjęciem projektu uchwały.

Komisja Rolnictwa – wszyscy obecni za przyjęciem projektu uchwały

Komisja Gospodarcza – wszyscy obecni za przyjęciem uchwały.

Głosowanie w sprawie projektu uchwały Nr XXII/170/2026 – załącznik Nr 6

Powyższa uchwała została przyjęta jednogłośnie.

Ad. 8. Projekt uchwały w sprawie zmiany UCHWAŁY NR XVIII/149/2025 RADY MIEJSKIEJ W KĘPICACH z dnia 18 grudnia 2025 r. w sprawie Gminnego Programu Profilaktyki i Rozwiązywania Problemów Alkoholowych oraz Przeciwdziałania Narkomanii na rok 2026.

Projekt uchwały był omawiany na posiedzeniach komisji.

Opinie w tym temacie przedstawiła:

Komisja Oświaty - wszyscy obecni za przyjęciem projektu uchwały.

Komisja Rolnictwa – wszyscy obecni za przyjęciem projektu uchwały

Komisja Gospodarcza – wszyscy obecni za przyjęciem uchwały.

Głosowanie w sprawie projektu uchwały Nr XXII/171/2026 – załącznik Nr 7

Powyższa uchwała została przyjęta jednogłośnie.

Ad. 9. Projekt uchwały w sprawie przekazania środków finansowych na Fundusz Wsparcia Policji z przeznaczeniem na dofinansowanie zakupu samochodu.

Projekt uchwały był omawiany na posiedzeniach komisji.

Opinie w tym temacie przedstawiła:

Komisja Oświaty - wszyscy obecni za przyjęciem projektu uchwały.

Komisja Rolnictwa – wszyscy obecni za przyjęciem projektu uchwały

Komisja Gospodarcza – wszyscy obecni za przyjęciem uchwały.

Głosowanie w sprawie projektu uchwały Nr XXII/172/2026 – załącznik Nr 8

Powyższa uchwała została przyjęta jednogłośnie.

Ad. 10. Projekt uchwały w sprawie udzielenia Powiatowi Słupskiemu pomocy finansowej na realizację programu profilaktyki zdrowotnej obejmującego badania densytometryczne, służące ocenie gęstości kości u mieszkańców Gminy Kępice.

Projekt uchwały był omawiany na posiedzeniach komisji.

Opinie w tym temacie przedstawiła:

Komisja Oświaty - wszyscy obecni za przyjęciem projektu uchwały.

Komisja Rolnictwa – wszyscy obecni za przyjęciem projektu uchwały

Komisja Gospodarcza – wszyscy obecni za przyjęciem uchwały.

Pan Rafał Stelmach: Tylko dla informacji mieszkańców, w jaki sposób będą mogli skorzystać z tych badań, jaka będzie procedura, jak to będzie wyglądało?

Pan Maciej Chaberski: Szanowni Państwo radni, w momencie udzielenia pomocy odpowiednie służby powiatu będą organizowały tego typu busa, w którym będą przeprowadzone te badania. Będzie to za pośrednictwem, z sołtysami nawet to omawialiśmy, za ich pośrednictwem będzie ta informacja przekazana nie tylko mediów społecznych, jakieś formy będą plakatów, ale chcemy by było to formie zapisów. Z tego względu, by po pierwsze maksymalnie wykorzystać ilości badań, za które zapłacimy, a dwa by nie tworzyć kolejek żeby, wiecie napiszemy, że badania będą strzelałem od dziewiątej do godziny 13:00, to jest duże prawdopodobieństwo, że wszyscy przyjdą na godzinę 9:00. Albo będą czekali, albo zrezygnują i tak dalej. Będziemy chcieli dotrzeć, żeby jak najwięcej mieszkańców mogło skorzystać. Kwota, którą dokładamy na tą określoną ilość badań, jest, wyciągnięte są wnioski z poprzednich tego typu akcji. Gdy mieliśmy dermo buza, odbiło się to naprawdę pozytywnym echem wielu mieszkańców chciało skorzystać. My niestety jako gmina, to nie jest nasze zadanie własne, nie możemy sami nawet ubiegać się o takie środki, chociaż próbowaliśmy. Nie jesteśmy ani podmiotem tego typu, ani jak powiedziałem, jest to zadanie własne gminy. Stąd ta współpraca z powiatem i dołożenie, by tych badań było dużo, dużo więcej. Zobaczymy ile będzie zapisów. Nic nie stoi na przeszkodzie, by tego typu akcje czy inne akcje profilaktyczne powtarzać, a tego typu badania i jak wiemy już z doświadczenia po poprzednich profilaktycznych akcjach, naprawdę pomogły wielu mieszkańcom, na przykład by udać się do specjalisty i je pogłębić. Oczywiście to jest badanie przesiewowe, to nie jest badanie, które służy końcowemu określeniu stanu zdrowia. Jeżeli są jakieś niepokojące znaki, to badanie ta profilaktyka służy po to, by mieszkaniec mógł udać się do specjalisty i ich kontynuować leczenie bądź rozpocząć.

Pan Adam Linkiewicz: Jak to będzie rozpowszechnione?

Pani Magdalena Majewska: Szanowni Państwo informacje będą na plakatach, w mediach społecznościowych, poprzez Uniwersytet trzeciego wieku, poprzez kluby seniora i poprzez sołtysów. My teraz po przyjęciu uchwały porozumienie z powiatem i wtedy terminy będziemy znali. Bo to też w każdej gminie będzie także ten bus będzie musiał jeździć. Proszę śledzić nasze media społecznościowe. Patrzą w stronę radnej Wiśniewskiej i myślę też, że Uniwersytet trzeciego wieku do seniorów też dotrzemy. Patrzą na kierowników, prezesów, także za tym pośrednictwem.

Głosowanie w sprawie projektu uchwały Nr XXII/173/2026 – załącznik Nr 9

Powyższa uchwała została przyjęta jednogłośnie.

Ad. 11. Projekt uchwały w sprawie rozpatrzenia skargi na niewłaściwe działania i naruszenia procedur przez Urząd Miejski w Kępicach.

Projekt uchwały był omawiany na posiedzeniach komisji.

Opinie w tym temacie przedstawiła:

Komisja Oświaty - wszyscy obecni za przyjęciem projektu uchwały.

Komisja Rolnictwa – wszyscy obecni za przyjęciem projektu uchwały

Komisja Gospodarcza – wszyscy obecni za przyjęciem uchwały.

Głosowanie w sprawie projektu uchwały Nr XXII/174/2026 – załącznik Nr 10

Powyższa uchwała została przyjęta jednogłośnie.

Przewodniczący Rady odczytał § 1 powyższej uchwały: „Wniesioną w dniu 3 grudnia 2025 r. Skargę na niewłaściwe działanie i naruszenie procedur przez urząd miejski w Kępicach, uznaje się za bezzasadną.

Ad. 12. Projekt uchwały w sprawie przekazania skargi według właściwości.

Projekt uchwały był omawiany na posiedzeniach komisji.

Opinie w tym temacie przedstawiła:

Komisja Oświaty - wszyscy obecni za przyjęciem projektu uchwały.

Komisja Rolnictwa – wszyscy obecni za przyjęciem projektu uchwały

Komisja Gospodarcza – wszyscy obecni za przyjęciem uchwały.

Głosowanie w sprawie projektu uchwały Nr XXII/175/2026 – załącznik Nr 11

Powyższa uchwała została przyjęta jednogłośnie.

Ad. 13. Projekt uchwały w sprawie przystąpienia do sporządzenia miejscowego planu zagospodarowania przestrzennego dla terenów położonych w części obrębów geodezyjnych Warcino, Osowo i Podgóry oraz Nowy Chorów, Osowo, Biesowice i Pustowo w gminie Kępice.

Projekt uchwały był omawiany na posiedzeniach komisji.

Opinie w tym temacie przedstawiła:

Komisja Oświaty - wszyscy obecni za przyjęciem projektu uchwały.

Komisja Rolnictwa – trzy osoby za przyjęciem projektu uchwały, jedna osoba się wstrzymała.

Komisja Gospodarcza – wszyscy obecni za przyjęciem uchwały.

Głosowanie w sprawie projektu uchwały Nr XXII/176/2026 – załącznik Nr 12

Powyższa uchwała została przyjęta wymaganą ilością głosów.

Ad. 14. Projekt uchwały w sprawie przyjęcia Programu Ochrony Środowiska dla gminy Kępice na lata 2025 - 2028 z perspektywą do roku 2031.

Projekt uchwały był omawiany na posiedzeniach komisji.

Opinie w tym temacie przedstawiła:

Komisja Oświaty - wszyscy obecni za przyjęciem projektu uchwały.

Komisja Rolnictwa – wszyscy obecni za przyjęciem projektu uchwały

Komisja Gospodarcza – wszyscy obecni za przyjęciem uchwały.

Głosowanie w sprawie projektu uchwały Nr XXII/177/2026 – załącznik Nr 13

Powyższa uchwała została przyjęta jednogłośnie.

Ad. 15. Projekt uchwały w sprawie zmian w budżecie gminy Kępice na rok 2026.

Projekt uchwały był omawiany na posiedzeniach komisji.

Opinie w tym temacie przedstawiła:

Komisja Oświaty - wszyscy obecni za przyjęciem projektu uchwały.

Komisja Rolnictwa – wszyscy obecni za przyjęciem projektu uchwały

Komisja Gospodarcza – wszyscy obecni za przyjęciem uchwały.

Głosowanie w sprawie projektu uchwały Nr XXII/178/2026 – załącznik Nr 14

Powyższa uchwała została przyjęta jednogłośnie.

Ad. 16. Projekt uchwały w sprawie zmian w Wieloletniej Prognozie Finansowej na lata 2026-2040.

Projekt uchwały był omawiany na posiedzeniach komisji.

Opinie w tym temacie przedstawiła:

Komisja Oświaty - wszyscy obecni za przyjęciem projektu uchwały.

Komisja Rolnictwa – wszyscy obecni za przyjęciem projektu uchwały

Komisja Gospodarcza – wszyscy obecni za przyjęciem uchwały.

Głosowanie w sprawie projektu uchwały Nr XXII/179/2026 – załącznik Nr 15

Powyższa uchwała została przyjęta jednogłośnie.

Ad. 17. SPRAWOZDANIE Z REALIZACJI STRATEGII ROZWIĄZYWANIA PROBLEMÓW SPOŁECZNYCH W GMINIE KĘPICE NA LATA 2023-2030 ZA ROK 2025

Przewodniczący Rady oświadczył, że sprawozdanie nie jest głosowane.

Ze względu na brak pytań, sprawozdanie uznaje się za przyjęte.

Ad. 18. Odpowiedzi na zapytania i wnioski sołtysów.

Brak pytań.

Ad. 19. Pytania i uwagi mieszkańców.

Brak pytań.

Ad. 20. Wnioski, oświadczenia radnych i zakończenie sesji.

Pani Irena Hulisz: Ja chciałam spytać tutaj chodzi o pracę Pani Burmistrz. W dniu 2 marca Pani Burmistrz brała udział w XI europejskim kongresie samorządów, podczas którego została powołana do rady samorządu terytorialnego przy Prezydencie RP. Chciałabym po prostu coś więcej na ten temat wiedzieć, żeby nam Pani powiedziała jakiego typu to będą właśnie zadania ekspertyzy.

Magdalena Majewska: Pierwsze spotkanie takie robocze rady odbędzie się w najbliższy wtorek. Czyli tam już będziemy szczegółowo zapoznani z pracami, z tego co wiem z poprzednich kadencji rady przy prezydencie Dudzie spotkania odbywały się w doraźnie, czyli w kiedy była potrzeba takie spotkanie się odbywało część spotkań online. I tutaj głównie były omawiane

projekty ustaw czy inicjatywy ustawodawcze, do których prawo ma prezydent dotyczące samorządu. Rada liczy około 80 samorządowców. Przewodniczącym został Lucjusz Nadberezny, prezydent Stalowej Woli, członkowie rady z różnych opcji politycznych, większość bezpartyjnych, ale są przedstawiciele każdej opcji politycznej z województwa pomorskiego, bodajże 4 samorządowców z zachodniopomorskiego bodajże 2, czyli każdy region jest reprezentowany.

Pan Zdzisław Maciaszek: Na sesji w lutym pan dyrektor Seta odpowiadając na pytanie koleżanki Ireny, zapytała o wyniki kształcenia powiedział, cytuję takie zdanie, „że przekładają się one różnie i trudno powiedzieć, który z nauczycieli ma największe wpływ na uczniów”. Ale proszę sobie wyobrazić, że gmina ma bardzo dobre wyniki z egzaminów zewnętrznych. Porównując do wyników powiatowych i wojewódzkich uczniowie zdali, cytuję “zdali. Oprócz szkoły niepublicznej w Przytocku tam były wyniki najniższe. Ja się do tego nie odnosiłem się wtedy do tego, ale przygotowałem się, bo ja nigdy nie zaglądałem w wyniki pozostałych szkół na terenie gminy Kępice, interesowała mnie średnia, zarówno gminna, jak i powiatowa i wojewódzka i na stronie mapa egzaminów są te wyniki z ostatnich 7 lat dostępne i można sięgnąć sobie po nie. Jeżeli ktoś chciałby wiedzieć, to jeszcze raz powtarzam mapę egzaminów. Tam są te wyniki podane i odnośnie egzaminów zewnętrznych, jeżeli chodzi o badanie o kontrolę ze strony kuratorium, to nigdy nie brane są pod uwagę tylko i wyłącznie egzaminy zewnętrzne, ale również całość pracy szkoły, bo przecież są one ważne oczywiście wyniki zewnętrzne, ale w porównaniu do tego, co dziecko potrafi i brane są również pod uwagę opinie poradni, które jak gdyby nie są brane pod uwagę przy egzaminie zewnętrznym. I teraz jeżeli chodzi o te wyniki zewnętrzne, czyli egzamin ósmoklasisty w poszczególnych latach. Ja nie będę państwu zanudzał tutaj czytał wszystkich wyników, ale jeżeli chodzi o rok 2025, to poszczególne przedmioty rzeczywiście język polski Przytockiego było najslabsze, ale z matematyki już Korzybie. Z angielskiego również Korzybie. Jeżeli chodzi o rok 2024, bo żeby dyskutować na temat wyników, to przynajmniej te 3, 4 lata trzeba sięgnąć do tyłu. Odnośnie wyników egzaminów zewnętrznych. Jeżeli chodzi o 2024, to najslabsze z języka polskiego były Kępice, z matematyki Kępice i z angielskiego Barcino. Jeżeli chodzi o 2023, to najslabsze z polskiego były Kępice, z matematyki Biesowice i z angielskiego w tym wypadku Przytocko. Jeżeli chodzi o rok 2022, to z polskiego najslabsze były Kępice, z matematyki Biesowice i z angielskiego Korzybie. Jeżeli chodzi o 2021 rok, to Warcino było najslabsze z matematyki, języka angielskiego, natomiast Kępice z matematyki. Jeżeli chodzi o rok 2020 ze wszystkich przedmiotów najslabsze w gminie było Barcino. Jeżeli chodzi o rok 2019 to najslabsze z angielskiego było Barcino, z matematyki Biesowice, a z polskiego Kępice. Teraz proszę państwa, jeżeli chodzi o te najslabsze wyniki to Barcino najslabsze wynik miało 5 razy, Biesowice 3 razy, Korzybie 3 razy, Przytocko 2 razy i Warcino 3 razy. Najslabszy wynik w tym w tych danych, które są podane na stronie mapy egzaminów to najslabsze z języka polskiego były Kępice w roku 2024, z matematyki Warcino w roku 2021, z Barcino w roku 2024 z angielskiego, więc mówienie o tym, że uczniowie oprócz szkoły w Przytocku, gdzie byli najslabsi i najniżej napisali jest nieprawdą. Budowanie jakiejś wartości na kłamstwach czy pół prawdach myślę, że trzeba było odnieść się do takiego człowieka, który twierdził, że kłamstwo powtarzane 1000 razy staje się prawdą. No można w ten sposób, tylko, że dzisiaj bardzo łatwo jest dojść do prawdy poprzez dane, które są publikowane na stronach internetowych. Dziękuję bardzo.

Pan Rafał Stelmach: Ja do Pani burmistrz. Tu Pani Burmistrz w tym czasie szereg spotkań odbyła i zarządem dróg wojewódzkich i powiatowych. Chciałem się zapytać o te drogi o chodnik w Obłężu, o drogę powiatową w kierunku Biesowic. Jak na jakim etapie to jest, jakie są terminy ewentualnie tych wykonania tych napraw dróg?

Pani Magdalena Majewska : Może się podzielimy ja o wojewódzkich, zastępca o powiatowych. Jeżeli chodzi o zarząd dróg wojewódzkich, też w sprawozdaniu jest zostało podpisane porozumienie. Pamiętamy na ostatniej sesji przyjęliśmy uchwałę, że przyjmujemy 1200000,00 z Województwa Pomorskiego na realizację chodnika pierwszego etapu w Obłężu. Pierwszy etap to będzie od wjazdu ze strony Słupska po prawej stronie ten chodnik mniej więcej w okolicach sklepu. Tutaj powinien się zakończyć między innymi, dlatego potrzebny jest ZRID, bo przechodzimy przez tereny prywatne. Dlaczego ten przebieg i dlaczego w pierwszej kolejności, bo jest podzielony na 2 etapy, bo mieszkańcy tak zdecydowali na zebraniu sołeckim. Było głosowanie, że w pierwszej kolejności robimy chodnik tutaj od strony wjazdu ze strony Słupska w Obłężu. W tej chwili mamy porozumienie, projekt jest gotowy, ale trzeba odnowić uzgodnienia, bo dzięki temu, że mamy porozumienie, możemy, mimo, że to jest droga wojewódzka, występować, jaką inwestor. Stąd tutaj mówię sporo formalności, już jesteśmy na prostej drodze. Mamy nadzieję, mocno wierzymy, że wszystkie uzgodnienia otrzymamy w dość szybkim czasie, bo te uzgodnienia już raz były tylko musimy je przepisać na Gminę teraz i że w tym roku inwestycja dojdzie do skutku. Chociaż mówię jeszcze sporo formalności przed nami, ale pieniądze są zabezpieczone. To jest o tyle dobre. W tej chwili trwa też remont drogi wojewódzkiej 208, z czego ogromnie się cieszymy. Ta część, która ma być zrobiona, zabraknie niespełna półtorej kilometra do zrobienia całej drogi. Ta część półtorej kilometra jest w przetargu. Tylko patrzemy na ceny ropy i trochę drżymy, bo nie wiemy, żeby ten przetarg wyszedł i żeby ceny...

Pan Rafał Stelmach: Przepraszam Pani Burmistrz, o którym półtorej kilometra mówimy?

Pani Magdalena Majewska: Od Osowa do Mzdowa. Tak zostanie odcinek od krzyżówek w Osowie, od krzyżówki w Osowie stronie w stronę Chorkówka. Tam zostanie półtorej kilometra, bo teraz jest podpisana już umowa na pozostały odcinek, czyli... Podgóry tak, wszystko będzie robione, do granicy z województwem zachodniopomorskim to jest robione, a te półtorej kilometra zostanie, ale te półtorej kilometra jest w przetargu. Tylko no pytanie, jak przetarg zostanie rozstrzygnięty, czy zarząd dróg wojewódzkich będzie miał tyle pieniędzy, bo widzimy, co się dzieje na stacjach paliwa, a budowa drogi, remont, tutaj mówimy o remoncie, jest ściśle związane z cenami paliwa, tak. Czyli ropa idzie w górę od razu asphalt, transport przede wszystkim transport kruszywa, czyli wszystko idzie w górę. No jest nadzieja, że w tym roku, jeżeli by to wszystko wyszło, to w tym roku byśmy mieli drogę wojewódzką zrobioną Projektujemy chodnik przy ulicy, tutaj szosa Słupska w stronę ulicy Kopernika jest w trakcie projektowania też z ZRID-em, bo też musimy część gruntów tutaj z lasów przejść, ale to już by realizował zarząd dróg wojewódzkich. Projektujemy chodnik w barcinie w stronę stadionu, czyli ten brakujący, no i cały czas projektowany jest chodnik w Obłężu, czyli ta druga część od wjazdu tutaj od strony Kępic w stronę sklepu. Także te inwestycje, kwestia formalności, ale też się cieszymy się, że te prace idą do przodu.

Pan Rafał Stelmach: My również się cieszymy.

Pan Maciej Chaberski: Idąc za ciosem, jeżeli chodzi o drogi powiatowe, Szanowny Panie Przewodniczący, to sprawa wygląda tak. W trakcie teraz okresu międzysesyjnego odbyliśmy wspólnie z Panią Burmistrz spotkanie ze Starostą Słuskim, jak i Dyrektorem Ożarkiem w tak zwanym międzyczasie, również z panem Przewodniczącym Busłowiczem, który dołączył do nas. Wszystkie teraz ręce są na pokładzie przy szacowaniu i określaniu wartości zniszczenia. Jakie wywołały te gwałtowne roztopy. Drogi powiatowe ucierpiały w nich bardzo mocno, także najmocniej drogi powiatowe w Przytocku ucierpiały, bo tam są aż 3 drogi, które wymagają bardzo, ale to bardzo pilnych działań. Jak i pozostałe I tutaj, po rozmowach właśnie ze Starostą, jak i z Dyrektorem ZDP doszliśmy do porozumienia, że wszelkie inne, które mielibyśmy wspólnie, że tak powiem, na którełożyć i remonty, przebudowy bądź modernizację. Dopiero po rozpatrzeniu tych wniosków. Bo jeżeliby pozytywna była by przychylność tutaj Pani Wojewody, następnie Pana Premiera, bo to oni są w gestii, są te środki z rezerwy, to Szanowni

Państwo, no na ten rok będzie pracy do końca roku tak, bo to są środki, które będą musiały być wykorzystane do końca roku. No będzie mnóstwo i nie sądzę, byśmy jakiegokolwiek inne oprócz prac projektowych mogli zrealizować. Te drogi oprócz tych, których wymieniłem w Przytocku to jest także ulica Pomorska, ulica Niepodległości. Jest to droga z Barcina na Osieki. Proszę Państwa jeżeli chodzi o powiatowe, jest to także odcinek drogi powiatowej za Podgórami, która także tam i pobocze, pobocza zniknęły w Osowie jest odcinek drogi, który także bardzo ucierpiał. Jeszcze, jeszcze, jeszcze kilka mniejszych. Dzisiaj przed sesją tutaj rozmawialiśmy także z dyrektorem Zarządu Dróg Powiatowych z Panem Dyrektorem Ożarkiem, który właśnie dzwonił między innymi w tej kwestii, by dopytywać jak my, bo my także swoje szacujemy. Oni także swoje kosztorysy robią. Dzisiaj akurat udawał się na zarząd powiatu, by przedstawiać te straty. Te zniszczenia, które no naszym wspólnym zdaniem władz powiatu, jak i naszym mają znamiona klęski żywiołowej. Też te straty przekraczają jak i u nas jak i w powiecie ponad 5% dochodów własnych, szacowanych na ten rok. Dziękuję bardzo.

Pan Rafał Stelmach: A co w przypadku, gdy nie zostanie uznany ten, ta klęska żywiołowa i nie zostaną przyznane te pieniądze, to czy powiat planuje z własnych środków, prowadzić remonty tych uszkodzonych dróg ?

Pan Maciej Chaberski: Nie chcę odpowiadać za powiat, ale mogę tylko przytoczyć ze spotkania zdanie pana Dyrektora Ożarka, z którą oczywiście też się zgadzam. Po zimie po wydaniu kilku milionów na odśnieżanie jeżeli chodzi o bieżące wydatkowanie, bez wsparcia z zewnątrz uważam i to jest moja osobiste zdanie, będą one w stopniu minimalnym prowadzone. Szanowni Państwo, bo powiat jak i my, jak i wszystkie gminy tutaj w naszym pasie pomorskim bynajmniej, środki, które zostały wydatkowane na walkę akcją zima, no były przeogromne. Wszystkie, ale to wszystkie budżety zostały przekroczone przynajmniej dwukrotnie od planowanego względem lat poprzednich, Nie chcę tutaj odpowiadać tutaj za powiat, oczywiście umówiliśmy się, że w jakimkolwiek przypadku tak, czy przedłużania się procedury tak czy siak, będziemy się spotykali na bieżąco. Ale tutaj ja proponuję może po rozstrzygnięciu tego to zaprosimy także na sesję Pana Dyrektora Zarządu Dróg Powiatowych. No jeżeli zostaną uznane znamiona klęski, to nie będziemy go zapraszali, niech buduje drogi, bo nie będzie miał czasu, ale jeżeli nie, to wystąpimy tutaj z Panią Burmistrz, oczywiście o takowe, taką możliwość czy na komisji, czy na sesji, jak tam ustalimy wspólnie tutaj z Państwa radnymi?

Pan Marek Busłowicz: Dziękuję Pozostaje nam być dobrej myśli. Czy są jeszcze pytania? Bardzo proszę.

Pan Karol Waszak: Ja tylko jedno krótkie pytanie mam, Czy coś wiadomo z rozbudową naszego cmentarza już? Nie wiem czy tutaj do Pana Adama, czy może do Pani burmistrz?

Pan Damian Chabros: Jeśli chodzi o rozbudowę cmentarza, to Jesteśmy po przejęciu gruntu pod cmentarz od Nadleśnictwa Warcino. Jesteśmy na zakończeniu procedury planistycznej związanej z rozbudową tego cmentarza. Na chwilę obecną z Panem Prezesem Gonciarzem szukamy, szukamy właściwego projektanta, który zaprojektuje nam rozbudowę, przeprowadzi przez całość procedury planistycznej. Tutaj liczymy na to, że znaczy liczymy, szukamy takiego projektanta, który dostosuje koszty tej realizacji inwestycji do kosztów tutaj budżetu, który mamy. W związku z tym na chwilę obecną w sprawie poszukiwania tego projektanta, my mamy naszą koncepcję, naszą wizję rozwoju tego wiemy, czego potrzebujemy. Po wyłonieniu projektanta przystąpimy do tych właściwych prac związanych z uzyskaniem wszelkich pozwoleń niezbędnych do rozbudowy tego obiektu, tego cmentarza.

Pani Magdalena Majewska: Tylko państwu radnym. Przypomnę, że Plan Zagospodarowania Przestrzennego mamy na cmentarz. Także to jest już ogromny krok w stronę rozbudowy.

Pan Damian Chabros: No i ogromny krok jestem też, że nabyliśmy też ten grunt od nadleśnictwa, który też tam, chwilę to trwało. Przy współpracy z nadleśnictwem udało nam się ten grunt pozyskać.

Pan Marek Busłowicz: Czyli pozostaje działać?

Pan Damian Chabros: Działamy, szukamy projektanta, powołaniu projektanta, będziemy uzyskiwać wszelkie pozwolenia. Dziękuję.

Marek Busłowicz: Dziękuję bardzo. Bardzo proszę, koleżanka Iwona.

Pani Iwona Kujawska: Chciałabym prosić o informację w związku ze spotkaniem 3 marca odbyła się rada budowy z wykonawcą, poświęcona realizacji inwestycji dotyczącej świetlicy w Warcinie. W trakcie spotkania odmówiono aktualny stan zaawansowania prac, harmonogram dalszych robót oraz kwestie organizacyjne związane z realizacją zadania.

Pan Maciej Chaberski: Szanowni Państwo radni, jak każda inwestycja, która jest realizowana przez nas, odbywają się cykliczne rady budowy. Ta rada budowy dotyczyła, no przede wszystkim przyspieszenia harmonogramu, gdyż ze względu na warunki pogodowe jakie mieliśmy, tynki w tym wypadku tynki no nie były realizowane i chodziło o ich przesunięcia. Proszę państwa, każda jak inwestycja, którą realizujemy, jest dofinansowana ze środków zewnętrznych, w tym wypadku ze środków Unii Europejskiej, a takie środki, na jakie każde inne, pozyskane to jest świętość. Jeżeli w harmonogramie mieliśmy, że w miesiącu marcu zakończymy tynki, zakończymy sufity podwieszane, a już widzieliśmy tutaj, że no przez warunki, no nikt nie podpisze się, kierownik budowy, inspektor nadzoru czy wykonawca by przy minusowych temperaturach kłaść tynki. No bo to można je położyć i czekać kiedy spadną, prawda czy płyty typu karton gips i stąd musieliśmy uaktualnić harmonogram. Jeżeli chodzi o końcową datę zakończenia, ona nie jest w żaden sposób zagrożona, tylko chodziło o przesunięcia. Ale Szanowni Państwo my we wnioskach o płatność we wnioskach wszystkich sprawozdawczych do donatora i instytucji pośredniczącej, jak i zarządzającej, zawsze musimy przedstawiać aktualne harmonogramy i stąd takowe spotkania. Takowe spotkania także się odbywają jak powiedziałem na wstępie, co do wszystkich inwestycji.

Pani Iwona Kujawska: Jedno pytanie, mieszkańcy pytają, że dach, który jest na świetlicy, sprawia wrażenie za małego. Ja nie umiem się do tego ustosunkować. Czy to jest faza przejściowa, bo rozumiem, że tak. Tylko czy mogę przytaczać?

Pan Maciej Chaberski: Dokładnie tak. Szanowni Państwo, bo tu chodzi o docieplenie, które będzie dokładane i oczywiście tam obróbki blacharskie jeszcze które będą dorabiane, ale jeżeli mogę mówić już o efekcie końcowym, w który wierzą, że już niebawem nastąpi, to proszę uspokoić mieszkańców Pani radna na pewno dach nie będzie za mały damy radę. Dziękuję bardzo.

Pan Marek Busłowicz: Dziękuję. Czy są jeszcze pytania? Bardzo proszę.

Pan Henryk Palewski: A ja mam pytanie do pana komendanta. Jaka jest możliwość zwiększenia obsady na naszym posterunku? Bo wiadomo, że to wszystko teraz kuleję i przyznajemy kasę na samochody, a w końcu dojdzie do tego, że nie będzie miał kto jeździć tymi samochodami. Czy pan widzi jakąś możliwość, żeby obsadę zwiększyć?

Pan Krzysztof Bujwid: Dzień dobry. Szanowni Państwo, dziękuję za zaproszenie na wstępie bardzo dziękuję za te głosowanie. Za to i za poprzednie w poprzednich latach, bo nasza flota, jak to nazwę Policyjna to dzięki wam. Zawsze dzięki samorządom. Tak, od niedawna tutaj zasiadłem w komisariacie jako szef i mam plan. Mam Plan na to, żeby miał kto jeździć tymi radiowozami. Na tą chwilę mam tylko 2 wakaty w komisariacie, łącznie jest nas 15 osób, 2 tylko wakaty. Na papierze, na papierze tak to wygląda natomiast 6 osób na szkole. One wracają, wracają za chwilę, także będzie miał na pewno kto jeździ tymi radiowozami, zobaczycie to na pewno już wkrótce. A w zasadzie już od jutra. 2 osoby wróciły już mi ze szkoły. Następna sprawa to znowu tu ukłon do samorządu, na sezon będziemy mieli pozyskanych ekstra 2 policjantów z oddziałów prewencji policji w Gdańsku, którzy będą pełnili tu służbę sezonowo. Także to będą tacy dodatkowi policjanci, poza tymi, który, którzy służą tutaj w Kępicach. Myślę, że do końca roku, taki mam plan, będzie tu pełna obsada w komisariacie. Ten komisariat będzie hulał tak jak powinien także, najbardziej boli na tą chwilę mnie brak trzeciego dzielnicowego tak, bo mamy 3 dzielnice na terenie gminy Kępice

i jedna jest już od roku nieobsadzone. Myślę, że gdzieś w okolicy wakacji już ten etat będziemy mieli uzupełniony. Jeszcze raz dziękuję za wsparcie.

Pan Rafał Stelmach: Jeszcze jeżeli można dopytam to, w takim układzie nocna zmiana będzie też uzupełniona, bo w tej chwili w wieczornych godzinach ciężko jest się dodzwonić.

Pan Krzysztof Bujwid: Nocna, różnie to będzie wyglądało. Generalnie chciałbym, żeby piątek sobota, niedziela, czyli ten taki weekend połączony z piątkiem, były to służby, no gdzieś do minimum do północy, do drugiej w nocy. Na tą chwilę. Wiadomo, jeżeli będzie pełen skład, wrócimy do tego, co było kiedyś, czyli, piątek, sobota dwudziesta druga, szósta rano. Natomiast na tą chwilę nie damy rady tego ogarnąć. Z uwagi na to, że no brak policjantów prewencji, tak przesuając policjantów prewencji na godziny nocne policjanci dochodzeniowi, którzy prowadzą sprawy, no niestety muszą wsiąść w radiowóz, jechać na i czy to na kolizję, na różne takie interwencje. Zostawiają swoją działkę. Będziemy w miarę potrzeb, no dyslokować służby odpowiednio tak wiadomo. Jeżeli będą festyny imprezy, będziemy to dyslokować w ten sposób, żeby do końca ta służba była zapewniona. Na tą chwilę jest to służba do dwudziestej do dwudziestej drugiej, no jest to tragedia. Tragedia. Ta tragedia nie jest tylko u nas uwierzcie mi Państwo, ten problem dotknął całego naszego kraju wakowo, ale podnosimy się z tego i myślę, że wrócimy do tego co było kiedyś, także będzie ten pełny skład.

Pan Marek Busłowicz: Ale pomimo tych trudności widzimy tutaj akcent od Pana strony, Pana, Panie komendancie i za to też dziękujemy. Bardzo proszę.

Pan Jacek Szwedkowicz: Godzina 13:00 - 15:00, sześć, siedem, osiem samochodów bezpośrednio na skrzyżowaniu. Przejście dla pieszych, skrzyżowanie do szkoły. Zablockowane jest, na parking nie można wjechać.

Pan Krzysztof Bujwid: Jeżeli chodzi o takie sytuacje, są 2 rozwiązania. Pierwsze dzwoniemy, powiadamy nas, tak. Oczywiście ten problem też prześlemy dzielnicowemu, żeby zwrócił na to uwagę. Natomiast drugie rozwiązanie to jest Krajowa Mapa Zagrożeń. Jeżeli chodzi o wykroczenia w ruchu drogowym, klikając te wykroczenia czy to przekroczenia prędkości, czy inne wykroczenia w ruchu drogowym, przeważnie ruch drogowy jest kierowany ze Słupska, żeby tu weryfikować, tak.

Pan Jacek Szwedkowicz: Ani razu nie reagowali.

Pan Krzysztof Bujwid: Zaznaczał Pan na Krajowej Mapie Zagrożeń?

Pan Jacek Szwedkowicz: Mieszkańcy twierdzą, że próbowali wykorzystać ten program i nie widziałem ani razu policjanta i w dalszym ciągu te uwagi do mnie wracają.

Pan Krzysztof Bujwid: Z mojej strony mogę powiedzieć, że od lutego na pewno nie było takiego zgłoszenia.

Pan Jacek Szwedkowicz; Zgłoszenia może oficjalnego nie było.

Pan Krzysztof Bujwid: Wiecie Państwo, ludzie mówią tak, ale często to do nas też nie trafia tak, bo nikt nie chce zadzwonić na ten numer alarmowy.

Pani Magdalena Majewska: Szanowni Państwo, ja kiedyś byłam na odprawie tej w Komendzie Głównej Policji i tam mówili o tej Mapie Zagrożeń Bezpieczeństwa i to jest takie narzędzie, że jak się tam zgłosi problem to policja musi zareagować, bo to wszystko zostaje w systemie i tam musi być ślad, że przyjechał patrol, sprawdził co się dzieje i to jest jakby najbardziej skuteczne i tu możemy wtedy o konkretnych mówić. Często mieszkańcy mówią, że gdzieś tam zgłaszali, nie było reakcje, nie było interwencji, a tutaj zostaje ten ślad i my wtedy możemy faktycznie sprawdzić, czy ktoś zgłaszał. Ja też na każdym zebraniu sołectkim mieszkańcom, jeżeli są sprawy związane z bezpieczeństwem, też o tym mówimy. Mapa Zagrożeń Bezpieczeństwa, aplikacje można ściągnąć tak, bo to tak było. Ale trzeba być w tym miejscu, gdzie się zgłasza, czyli ja z Kępic nie mogłabym zgłosić, że coś złego się dzieje w Barcinie. Trzeba być w tym miejscu, żeby tu zgłosić, że to się źle coś tam dzieje,

Pan Krzysztof Bujwid: Często też są tam rzeczy zgłaszane, które w ogóle nie zaistniały. Młodzi ludzie tam klikają różne rzeczy, naprawdę różne. Ale jak najbardziej narzędzie, które tak jak

Pani Burmistrz powiedziała, na każde musi być reakcja, tak. tutaj z panem nadleśniczym się witałem dzisiaj, to mówił, że nekamy go śmieciami w lesie. Tak to są właśnie tematy, które ludzie zaznaczają na tej Krajowej Mapie Zagrożeń. To są właśnie te, nas nekają my nekamy i urząd też nekamy też takimi dziwnymi pismami i nadleśnictwo, także to nie jest nasz wymysł, że my nie mamy co robić. Musimy to każde takie zgłoszenie zweryfikować.

Pan Marek Busłowicz: Dziękuję. Czy są jeszcze pytania do komendanta? Na dzisiaj pytania komendancie się wyczerpały. Drodzy państwo, zanim zakończę posiedzenie Rady. Mam do czytania pismo, które wpłynęło do Biura Rady, a pismo dotyczy wniosku o sprostowanie nieprawdziwych informacji utrwalonych w protokole i nagraniu z sesji Rady Miejskiej. „Szanowny Panie Przewodniczący w nawiązaniu do wypowiedzi Dyrektora Szkoły Podstawowej w Warcie, podczas sesji Rady Miejskiej dotyczącej mojego syna Wiktora, wnoszę o dołączenie niniejszego sprostowania do protokołu obrad. Sprostowanie kłamstwa. Podczas sesji padły słowa, że to Pani Burmistrz Kępic zablokowała przeniesienie mojego syna do Szkoły w Kępicach. Jest to informacja nieprawdziwa. Dowód zgodnie z oficjalną decyzją numer 1/24/25 Dyrektora Zespołu Szkół w Kępicach odmowa była suwerenną decyzją dyrektora tej szkoły uzasadnioną obawą o likwidację oddziału w Warcinie. Naruszenie prywatności, wykorzystywanie sytuacji mojego dziecka jako argumentu politycznego na forum Rady bez sprawdzenia faktów, narusza dobra osobiste mojej rodziny. Wnoszę o czytanie mniejszego sprostowania na najbliższej sesji Rady Miejskiej, aby Radni oraz mieszkańcy otrzymali rzetelną informację w tej sprawie. Z poważaniem. Beata Sieciechowicz. Dodatkowo są dołączone tutaj do tej korespondencji 2 dokumenty, które są do wglądu do państwa Radnych jak będziecie państwo Radni mieli taką potrzebę. Z mojej strony to wszystko ze względu na wyczerpanie porządku obrad, zamykam XXII sesję Rady Miejskiej. Dziękuję Państwu za uwagę i życzę miłego popołudnia.

Protokołowała
Katarzyna Szwiec

XXII sesja IX kadencji Rady Miejskiej w Kępicach					
GŁOSOWANIE					
Głosowanie w sprawie przyjęcia protokołów z sesji z dnia 29 stycznia, 05 lutego i 26 lutego 2026 r.					
TYP GŁOSOWANIA	Jawne imienne	DATA GŁOSOWANIA	2026-03-26 12:06:58		
PRZYJĘTO (W. ZWYKŁA)					
LICZBA UPRAWNIONYCH	15	GŁOSY ZA	14		
LICZBA OBECNYCH	14	GŁOSY PRZECIWI	0		
LICZBA NIEOBECNYCH	1	GŁOSY WSTRZYMUJĄCE SIĘ	0		
		GŁOSY NIEODDANE	0		
KWORUM ZOSTAŁO OSIĄGNIĘTE					
UPRAWNIENI DO GŁOSOWANIA					
LP	IMIĘ I NAZWISKO	GŁOS	LP	IMIĘ I NAZWISKO	GŁOS
1	Piotr Bućko	nieobecny	13	Karol Waszak	za
2	Marek Busłowicz	za	14	Dorota Wiśniewska	za
3	Irena Hulisz	za	15	Ewa Ziemianowicz	za
4	Iwona Kujawska	za	16		
5	Adam Paweł Linkiewicz	za	17		
6	Zdzisław Maciaszek	za	18		
7	Aleksandra Mondry	za	19		
8	Henryk Palewski	za	20		
9	Krzysztof Rosiak	za	21		
10	Rafał Stelmach	za	22		
11	Artur Szewc	za	23		
12	Jacek Szwedkowicz	za	24		

XXII sesja IX kadencji Rady Miejskiej w Kępicach					
GŁOSOWANIE					
Głosowanie w sprawie przyjęcia porządku posiedzenia.					
TYP GŁOSOWANIA	Jawne imienne	DATA GŁOSOWANIA	2026-03-26 12:10:30		
PRZYJĘTO (W. ZWYKŁA)					
LICZBA UPRAWNIONYCH	15	GŁOSY ZA	14		
LICZBA OBECNYCH	14	GŁOSY PRZECIW	0		
LICZBA NIEOBECNYCH	1	GŁOSY WSTRZYMUJĄCE SIĘ	0		
		GŁOSY NIEODDANE	0		
KWORUM ZOSTAŁO OSIĄGNIĘTE					
UPRAWNIENI DO GŁOSOWANIA					
LP	IMIĘ I NAZWISKO	GŁOS	LP	IMIĘ I NAZWISKO	GŁOS
1	Piotr Bućko	nieobecny	13	Karol Waszak	za
2	Marek Busłowicz	za	14	Dorota Wiśniewska	za
3	Irena Hulisz	za	15	Ewa Ziemianowicz	za
4	Iwona Kujawska	za	16		
5	Adam Paweł Linkiewicz	za	17		
6	Zdzisław Maciaszek	za	18		
7	Aleksandra Mondry	za	19		
8	Henryk Palewski	za	20		
9	Krzysztof Rosiak	za	21		
10	Rafał Stelmach	za	22		
11	Artur Szewc	za	23		
12	Jacek Szwedkowicz	za	24		

XXII sesja IX kadencji Rady Miejskiej w Kępicach					
GŁOSOWANIE					
Projekt uchwały w sprawie przyjęcia programu opieki nad zwierzętami bezdomnymi i gospodarskimi oraz zapobiegania bezdomności zwierząt na terenie Gminy Kępice. Nr XXII/168/2026					
TYP GŁOSOWANIA		Jawne imienne	DATA GŁOSOWANIA		2026-03-26 12:12:05
PRZYJĘTO (W. ZWYKŁA)					
LICZBA UPRAWNIONYCH	15		GŁOSY ZA	14	
LICZBA OBECNYCH	14		GŁOSY PRZECIW	0	
LICZBA NIEOBECNYCH	1		GŁOSY WSTRZYMUJĄCE SIĘ	0	
			GŁOSY NIEODDANE	0	
KWORUM ZOSTAŁO OSIĄGNIĘTE					
UPRAWNIENI DO GŁOSOWANIA					
LP	IMIĘ I NAZWISKO	GŁOS	LP	IMIĘ I NAZWISKO	GŁOS
1	Piotr Bućko	nieobecny	13	Karol Waszak	za
2	Marek Bustowicz	za	14	Dorota Wiśniewska	za
3	Irena Hulisz	za	15	Ewa Ziemianowicz	za
4	Iwona Kujawska	za	16		
5	Adam Paweł Linkiewicz	za	17		
6	Zdzisław Maciaszek	za	18		
7	Aleksandra Mondry	za	19		
8	Henryk Palewski	za	20		
9	Krzysztof Rosiak	za	21		
10	Rafał Stelmach	za	22		
11	Artur Szewc	za	23		
12	Jacek Szwedkowicz	za	24		

**UCHWAŁA NR XXII/168/2026
RADY MIEJSKIEJ W KĘPICACH**

z dnia 26 marca 2026 r.

**w sprawie przyjęcia programu opieki nad zwierzętami bezdomnymi domowymi i gospodarskimi oraz
zapobiegania bezdomności zwierząt na terenie Gminy Kępice**

Na podstawie art. 18 ust. 2 pkt 15 ustawy z dnia 8 marca 1990 r. o samorządzie gminnym (jednolity tekst Dz.U. z 2025 r. poz. 1153 z późn. zm.) i art. 11 ust.1 ustawy z dnia 21 sierpnia 1997 r. o ochronie zwierząt (jednolity tekst Dz.U. z 2023 r. poz. 1580 z późn. zm.)

Rada Miejska w Kępicach uchwala, co następuje:

§ 1. Przyjmuje się program opieki nad zwierzętami bezdomnymi, domowymi i gospodarskimi oraz zapobiegania bezdomności zwierząt na terenie Gminy Kępice w brzmieniu określonym w załączniku nr 1 do uchwały.

§ 2. Wykonanie uchwały powierza się Burmistrzowi Kępice.

§ 3. Uchwała wchodzi w życie wchodzi w życie po upływie 14 dni od dnia ogłoszenia w Dzienniku Urzędowym Województwa Pomorskiego.

Przewodniczący Rady
Miejskiej w Kępicach


Marek Busłowicz

PROGRAM OPIEKI NAD ZWIERZĘTAMI BEZDOMNYMI DOMOWYMI I GOSPODARSKIMI ORAZ ZAPOBIEGANIA BEZDOMNOŚCI ZWIERZĄT NA TERENIE GMINY KĘPICE

Zgodnie z art. 1 ustawy z dnia 21 sierpnia 1997r. o ochronie zwierząt (tj. Dz. U. z 2023r. poz. 1580 z późn. zm.) „Zwierzę, jako istota żyjąca, zdolna do odczuwania cierpienia, nie jest rzeczą. Człowiek jest mu winien poszanowanie, ochronę i opiekę”.

Mając na uwadze dobro zwierząt jako istot żywych, Gmina Kępice podejmuje działania na rzecz ochrony praw zwierząt, tym samym zapobiegając ich niehumanitarnemu traktowaniu oraz zapewniając godne warunki bytowania z człowiekiem.

Program dotyczy zapewnienia opieki oraz przeciwdziałania bezdomności zwierząt domowych, a w szczególności psów i kotów oraz zwierząt gospodarskich, a także zapewnienia opieki wolno żyjącym kotom.

**Rozdział 1.
POSTANOWIENIA OGÓLNE**

1. Program ma zastosowanie w stosunku do wszystkich zwierząt domowych przebywających w granicach administracyjnych Gminy, w tym w szczególności psów i kotów wolno żyjących i zwierząt gospodarskich.

2. Program opieki nad zwierzętami bezdomnymi oraz zapobiegania bezdomności zwierząt na terenie Gminy Kępice określa zasady opieki nad zwierzętami bezdomnymi oraz zasady zapobiegania bezdomności, w szczególności:

- a- zapewnienie bezdomnym zwierzętom domowym miejsca w schronisku dla zwierząt,
- b- opiekę nad wolno żyjącymi kotami w tym ich dokarmianie,
- c- odławianie bezdomnych zwierząt,
- d- obowiązkową sterylizację bezdomnych zwierząt domowych i wolno żyjących kotów,
- e- poszukiwanie właścicieli dla bezdomnych zwierząt,
- f- usypianie ślepych miotów bezdomnych zwierząt,
- g- wskazanie gospodarstwa rolnego w celu zapewnienia miejsca dla zwierząt gospodarskich,
- h- zapewnienie całodobowej opieki weterynaryjnej w przypadkach zdarzeń drogowych z udziałem zwierząt,
- i- działanie o charakterze edukacyjno - informacyjnym.

3. Wykonawcami Programu są:

- 1. gmina w zakresie koordynowania zadań realizowanych w ramach Programu;
- 2. organizacje społeczne, stowarzyszenia, fundacje, których statutowym celem działania jest przeciwdziałanie bezdomności zwierząt,
- 3. przedstawiciele Inspekcji Weterynaryjnej,
- 4. osoby prawne i fizyczne działające na rzecz zapewnienia opieki bezdomnym zwierzętom,
- 5. policja w zakresie egzekwowania przestrzegania przepisów o utrzymaniu czystości i porządku przez właścicieli zwierząt domowych.

Rozdział 2.

ZAPEWNIENIE BEZDOMNYM DOMOWYM ZWIERZĘTOM MIEJSCAW SCHRONISKUDLA ZWIERZĄT

1. Opiekę nad bezdomnymi zwierzętami domowymi pochodzącymi z terenu gminy Kępice zapewni Schronisko dla Zwierząt: Fundacja "Buba Centrum Pomocy Zwierzętom" Obłęża 53, 77-230 Kępice reprezentowane przez Radosława Waszkiewicza, z którym Burmistrz Kępice podpisze umowę po uprzednim uzyskaniu przez podmiot wszelkich wymaganych prawem decyzji, zezwoleń oraz zgód administracyjnych niezbędnych do prowadzenia schroniska dla zwierząt. Szacowany termin uzyskania powyższych zgód określa się do 31 marca 2026 r.

2. Powyższa organizacja po przyjęciu zwierzęcia zapewnia mu pobyt, wyżywienie i opiekę weterynaryjną, w tym sterylizację.

Rozdział 3.

OPIEKA NAD WOLNO ŻYJĄCYMI KOTAMI

- 1) Opieka nad wolno żyjącymi kotami na terenie wyznaczonym administracyjnymi granicami Gminy Kępice realizuje się przy współpracy z opiekunami społecznymi zwierząt (karmiciele kotów) tj. osoby fizyczne lub organizacje społeczne, które złożą deklarację opiekuna społecznego zwierząt oraz wnioszek o wydanie karmy. Wzór deklaracji stanowi załącznik nr 1 do programu.
- 2) Zadania główne to:
 - a) dokarmianie kotów wolno żyjących, zwłaszcza w okresie zimowym, przy udziale społecznych opiekunów,
 - b) tworzenie i prowadzenie rejestru społecznych opiekunów kotów wolno żyjących,
 - c) sterylizację lub kastrację wolno żyjących kotów,
 - d) zgłaszanie do Urzędu Miejskiego przypadków kotów: rannych, porzuconych przez właścicieli, potrąconych w wypadkach komunikacyjnych, które wymagają natychmiastowej opieki weterynaryjne.
- 3) W celu udzielenia pomocy, przeprowadzenia leczenia i sterylizacji wolno żyjące koty będą sukcesywnie odławiane z terenu miasta i gminy Kępice.
- 4) Udzielenie pomocy wolno żyjącym kotom odbywa się w miejscu ich bytowania, zaś leczenie i sterylizacja przeprowadzana jest przez lekarza weterynarii zapewniającego opiekę weterynaryjną na podstawie zawartej umowy.
- 5) Po zakończeniu leczenia, przeprowadzeniu sterylizacji wolno żyjące koty umieszczane są w miejscu z którego zostały odłowione.
- 6) Wydawanie karmy opiekunom społecznym (karmicielom kotów) i organizacjom społecznym odbywać się będzie na niżej opisanych zasadach:
 - a) Dokarmianie kotów wolno żyjących przewiduje się w sezonie jesienno-zimowym, w miesiącach: listopad, grudzień, styczeń luty;
 - b) Ze względu na ograniczoną ilość środków finansowych podział karmy nastąpi na podstawie wniosków o przyznanie karmy, z uwzględnieniem miejsc występowania kotów wymagających dokarmiania;
 - c) Wniosek o wydanie karmy stanowi załącznik nr 2 do programu;
 - d) Wniosek o wydanie karmy należy złożyć do dnia 10 sierpnia 2026 roku; Wnioski złożone po terminie rozpatrywane będą tylko w przypadku, gdy w budżecie przeznaczonym na zakup karmy dla wolno żyjących kotów pozostaną wolne środki;
 - e) Karma wydawana będzie w terminie uzgodnionym z wnioskodawcą, nie wcześniej niż 30 września 2026 roku, w ilości nieprzekraczającej 0,5 kg suchej karmy dla 1 kota na 1 miesiąc, z zastrzeżeniem, że 1 opiekun społeczny może otrzymać maksymalnie 5 kg karmy na miesiąc;
 - f) Wydanie i odebranie karmy potwierdzane będzie w protokole zdawczo-odbiorczym sporządzonym przez Urząd Miejski w Kępicach stanowiący załącznik nr 3 do programu;
 - g) Z uwagi na nieprzestrzeganie zasad lub warunków współpracy, przekazania karmy osobom trzecim, bądź nieodebrania karmy w wyznaczonym terminie, wnioskodawca może być wykluczony z realizacji Programu w następnym roku;

- h) Osobami upoważnionymi do kontroli wykonywania obowiązków przez opiekunów społecznych zwierząt są uprawnieni pracownicy UM w Kępicach.

Rozdział 4.

WYŁAPYWANIE BEZDOMNYCH ZWIERZĄT DOMOWYCH

1. Wyłapywanie bezdomnych zwierząt na terenie miasta i gminy Kępice ma charakter okresowy.
2. Wyłapywaniu podlegają zwierzęta domowe i gospodarskie.
3. Wyłapywanie bezdomnych zwierząt odbywa się na podstawie zawartej umowy zawartej z Spółdzielnią Socjalną "RAZEM", ul. Niepodległości 6, 77-230 Kępice.
4. W przypadku kiedy nie będzie możliwe wyłonienie w ramach konkursu ofertowego, chętnego do świadczenia usług wyłapywania zwierząt - dopuszcza się zawieranie umów krótkoterminowych na wykonanie zadania.
5. Wyłapane zwierzęta przewożone będą do Fundacji „Buba Centrum Pomocy Zwierzętom, Oblężę 53, 77-230 Kępice.
6. Zleceniobiorca przyjmuje zgłoszenie od pracownika Urzędu Miejskiego w Kępicach i zobowiązuje się do podjęcia działań zmierzających do pochwylenia zwierząt bez zbędnej zwłoki, w czasie nie dłuższym niż 36 godzin od chwili zgłoszenia.

Rozdział 5.

OBLIGATORYJNA STERYLIZACJA BEZDOMNYCH ZWIERZĄT DOMOWYCH IWOLNO ŻYJĄCYCH KOTÓW W SCHRONISKU DLA ZWIERZĄT

1. Obligatoryjną sterylizację lub kastrację zwierząt przeprowadza się w schronisku dla zwierząt zgodnie z zawartą umową oraz porozumieniem, albo doraźnie przed adopcją na odrębne zlecenie w Gabinetce Weterynaryjnym „Saba”. ul. Długa 8, 77-200 Miastko reprezentowanym przez Łukasza Kisielewskiego lek. wet.
2. Obowiązkowi sterylizacji lub kastracji będą poddawane wolno żyjące koty, które wcześniej zostaną zgłoszone do Urzędu Miejskiego w Kępicach przez osoby działające społecznie.
3. Zabiegi sterylizacji lub kastracji wymagają wcześniejszego zlecenia telefonicznego lub pisemnego przez uprawnionego pracownika Urzędu Miejskiego w Kępicach lekarzowi, z którym Gmina Kępice będzie posiadała podpisaną umowę w przedmiocie opieki nad psami i kotami na administrowanym przez Gminę Kępice terenie.

Rozdział 6.

POSZUKIWANIE WŁAŚCICIELI DLA BEZDOMNYCH ZWIERZĄT DOMOWYCH I GOSPODARSKICH

1. Poszukiwanie właścicieli dla bezdomnych zwierząt na terenie Gminy Kępice odbywa się poprzez:
 - a) sporządzanie ogłoszeń wraz z opisem i ze zdjęciem zwierzęcia oraz podaniem numeru kontaktowego, po którym udzielane są szczegółowe informacje o zwierzęciu,
 - b) wywieszanie sporządzonych ogłoszeń na terenie Urzędu Miejskiego w Kępicach,
 - c) wywieszanie ogłoszeń na słupach znajdujących się na terenie Gminy Kępice,
 - d) wywieszanie ogłoszeń na stronie internetowej Urzędu,
2. Pracownicy schroniska dla zwierząt, z którym Gmina podpisała umowę, w sposób stały będą poszukiwać dla bezdomnych zwierząt domowych i gospodarskich nowych właścicieli.
3. W przypadku adopcji w ramach „Programu adopcji psów” - jednego psa z terenu Gminy Kępice, nowy właściciel otrzyma rekompensatę w wysokości 500,00 zł. na poczet częściowego pokrycia kosztów związanych z utrzymaniem psa (np. zakup karmy, akcesoriów, zabiegów weterynaryjnych lub budy dla psa).
4. Rekompensata, o której mowa w pkt. 3 wypłacana będzie po oznaczeniu psa przez czipowanie i podpisaniu stosownej umowy adopcyjnej. Właściciel ma obowiązek udokumentowania wydatkowania tych środków zgodnie z przeznaczeniem poprzez przetrzymywanie paragonów, rachunków przez okres 12 m-cy.

5. Wprowadza się ograniczenie wysokości rekompensaty do kwoty 1.500,00 zł. na jedną rodzinę (rodzina może adoptować maksymalnie 3 psy) w ramach „Programu adopcji psów”.

6. Adoptujący zobowiązuje się do:

- a - zapewnienia zwierzęciu właściwej opieki, humanitarnego traktowania i właściwych warunków utrzymania,
- b - zapewnienia zwierzęciu opieki weterynaryjnej w razie choroby oraz profilaktycznych szczepień ochronnych i koniecznych zabiegów weterynaryjnych,
- c - zaopatrzenia zwierzęcia w obrozę,
- d - zapobiegania niekontrolowanemu rozmnażaniu,
- e - nie sprzedawać ani nie przekazywać zwierzęcia innej osobie, a o jego zaginięciu lub padnięciu wraz z wyjaśnieniem okoliczności powiadomić Gminę i Sołtysa.

7. Gmina zastrzega sobie prawo do kontroli warunków w jakich przebywa adoptowany pies.

8. Gmina wytypuje pracownika Urzędu lub Sołtysa właściwego ze względu na miejsce pobytu psa do kontroli warunków w jakich przebywa pies.

Rozdział 7.

USYPIANIE ŚLEPYCH MIOTÓW BEZDOMNYCH ZWIERZĄT DOMOWYCH I WOLNO ŻYJĄCYCH KOTÓW

1. W ramach zapobiegania bezdomności zwierząt uspieniu mogą podlegać zwierzęta, które są jeszcze ślepe i nie ma możliwości zapewnienia dla nich domu.

2. Usypianie ślepych miotów dotyczy również wolno żyjących kotów.

3. Zabieg uspienia może dokonać jedynie lekarz weterynarii zgodnie z ustawą o ochronie zwierząt z dnia 21 sierpnia 1997 r. (tj. Dz. U. z 2023r. poz. 1580 z późn. zm.)

Rozdział 8.

WSKAZANIE GOSPODARSTWA ROLNEGO W CELU ZAPEWNIENIA MIEJSCA DLA ZWIERZĄT GOSPODARSKICH

1. Bezdomnym zwierzętom gospodarskim z terenu Gminy Kępice zapewnia miejsce w gospodarstwie rolnym znajdującym się pod adresem – Fundacja „Buba Centrum Pomocy Zwierzętom, Obłęż 53, 77-230 Kępice.

2. Gospodarstwo rolne, o którym mowa w pkt. 1 spełnia warunki do przyjęcia zwierząt gospodarskich, zapewniając im schronienie i wyżywienie.

3. UCHYŁONO

Rozdział 9.

ZAPEWNIENIE CAŁODOBOWEJ OPIEKI WETERYNARYJNEJ W PRZYPADKACH ZDARZEŃ DROGOWYCH Z UDZIAŁEM ZWIERZĄT

1. Zwierzętom rannym na skutek zdarzeń drogowych zapewnia się całodobową opiekę weterynaryjną.

2. Całodobowa opieka weterynaryjna zwierząt, które ucierpiały w wyniku zdarzeń drogowych realizowana jest na podstawie umowy zawartej pomiędzy Gminą Kępice reprezentowaną przez Burmistrza Kępice zwanym w umowie „Zleceniodawcą”, a Gabinetem Weterynaryjnym „Saba”. ul Długa 8, 77-200 Miastko reprezentowanym przez Łukasza Kisielewskiego lek. wet. zwanym „Zleceniobiorcą”.

Rozdział 10.

FINANSOWANIE PROGRAMU

Środki finansowe na realizację zadań wynikających z Programu, są zabezpieczone w budżecie Gminy Kępice i wydawane będą poprzez zlecenie świadczenia usług i dostaw, zgodnie z ustawą z dnia 11 września 2019 r. Prawo o zamówieniach publicznych (jednolity tekst Dz.U. z 2024 r. poz. 2024 r. poz. 1320 z późn.

zm.). Na realizację programu oraz dofinansowanie schroniska w budżecie gminy Kępice zarezerwowano fundusze w wysokości 85 020,00 zł zgodnie z planem wydatkowania oraz:

- zapewnienie bezdomnym domowym zwierzętom miejsca w Schronisku dla Zwierząt w Obłężu, opieka nad wolno żyjącymi kotami, wylapywanie bezdomnych zwierząt domowych, obowiązkowa sterylizacja bezdomnych zwierząt domowych i wolno żyjących kotów w schronisku dla zwierząt. Kwota - 81 200,00 zł.
- odbieranie bezpańskich zwierząt. Kwota – 1 000,00 zł.
- zakup transporterów oraz karmy dla psów i kotów. Kwota 2 820,00 zł.

tytuł

Urząd Miejski w Kępicach

Ul. Niepodległości 6

77-230 Kępice

DEKLARACJA SPOŁECZNEGO OPIEKUNA ZWIERZĄT

Imię i nazwisko Opiekuna Społecznego Zwierząt	
Adres zamieszkania, nr telefonu, adres e-mail	
Gatunek zwierząt objętych opieką, ich liczba oraz płeć	
Forma udzielanej zwierzętom opieki	
Miejsce przebywania zwierząt	
Informacja o posiadaniu własnych zwierząt, ich gatunek oraz ilość	
Informacja o konieczności wykonania zabiegów: sterylizacji, kastracji, uśpienia ślepego miotu, inne	
Dodatkowe uwagi	

Oświadczam, że opiekuję się zadeklarowanymi powyżej zwierzętami.

Zobowiązuję się informować Urząd Miejski w Kępicach o wszelkich zmianach danych podanych powyżej, w tym o fakcie zaprzestania udzielania zadeklarowanej przeze mnie pomocy.

W związku ze złożoną deklaracją Opiekuna społecznego zwierząt chcę otrzymywać / nie chcę otrzymywać * wsparcia w postaci karmy dla zadeklarowanej ilości zwierząt.

Wyrażam zgodę na przetwarzanie moich danych osobowych zawartych w deklaracji dla potrzeb wynikających z realizacji Programu opieki nad zwierzętami bezdomnymi oraz zapobiegania bezdomności zwierząt na terenie gminy Kępice zgodnie z ustawą z dnia 10 maja 2018r. o ochronie danych osobowych (tekst jednolity: Dz. U. z 2019r. poz. 1781.).

.....

miejscowość, data

* niepotrzebne skreślić

.....

podpis Społecznego opiekuna zwierząt

tytuł

Urząd Miejski w Kępicach

Ul. Niepodległości 6

77-230 Kępice

**WNIOSEK O WYDANIE KARMY OPIEKUNOM SPOŁECZNYM
WOLNO ŻYJĄCYCH KOTÓW**

Imię i Nazwisko (nazwa organizacji/jednostki) opiekuna społecznego wolno żyjących kotów	
Adres zamieszkania lub siedziby	
Nr telefonu/e-mail	
Zwierzęta objęte opieką, ich liczba i płeć	
Forma udzielanej zwierzętom opieki	
Miejsce dokarmiania/przebywania zwierząt	
Miesiące na które wnioskuje się o wydanie karmy	
Ilość wnioskowanej karmy do wydania	

Oświadczam, że sprawuję opiekę nad wolno żyjącymi kotami.

Wyrażam zgodę na przetwarzanie moich danych osobowych zawartych w deklaracji dla potrzeb wynikających z realizacji Program opieki nad zwierzętami bezdomnymi oraz zapobiegania bezdomności zwierząt na terenie gminy Kępice zgodnie z ustawą z dnia 10 maja 2018r. o ochronie danych osobowych (tekst jednolity: Dz. U. z 2019r. poz. 1781.).

.....
miejsowość, data

.....
podpis Społecznego opiekuna zwierząt

tytuł

Urząd Miejski w Kępicach

Ul. Niepodległości 6

77-230 Kępice

Kępice, dnia

**PROTOKÓŁ
ZDAWCZO-ODBIORCZY**

potwierdzający przekazanie i odbiór karmy dla kotów wolno żyjących

Ja niżej podpisany/a.....

zamieszkały/a.....

legitymujący/a się dowodem osobistym nr

potwierdzam odbiór suchej karmy przeznaczonej do dokarmiania wolno żyjących kotów w ilości:

..... kg, data odbioru, podpis.....

..... kg, data odbioru, podpis.....

zgodnie z moim wnioskiem z dnia

Oświadczam, że jestem świadomy/a, iż w przypadku nieprzestrzegania zasad i warunków współpracy, w szczególności zorganizowania karmienia w niewłaściwym miejscu, przekazania karmy osobom trzecim, opiekun społeczny zwierząt może być wykluczony z akcji dokarmiania wolno żyjących kotów a osobami upoważnionymi do kontroli wykonywania obowiązków przez opiekunów społecznych zwierząt są pracownicy właściwie merytorycznej komórki organizacyjnej UM w Kępicach.

Oświadczam, że otrzymana karma zostanie wykorzystana zgodnie z przeznaczeniem.

.....

podpis osoby przekazującej

.....

podpis osoby przyjmującej

UZASADNIENIE

Konieczność podjęcia uchwały wynika z zapisu art. 11a ust.1 ustawy o ochronie zwierząt (t.j. Dz.U. 2023 r. poz. 1580 z późn. zm.), która mówi że rada gminy określa corocznie do dnia 31 marca program opieki nad zwierzętami bezdomnymi oraz zapobiega bezdomności.

Celem programu jest przeciwdziałanie bezdomności zwierząt, w szczególności psów i kotów, zapewnienie prawidłowej opieki, ograniczenie populacji zwierząt bezdomnych i wolno żyjących poprzez sterylizację i kastrację zwierząt.

Realizacja programu wpłynie na poprawę warunków bytowania zwierząt oraz umożliwi także skuteczne działania w zakresie bezdomności zwierząt na terenie gminy Kępice.

Na podstawie art. 11a ust. 7 pkt. 1,2,3 wyżej cytowanej ustawy w dniu 21 sierpnia 1997 r. Program został przesłany celem zaopiniowania do: **Powiatowy Lekarz Weterynarii w Słupsku, Koło Łowieckie „OHZ” Nadleśnictwo Warcino, Koło Łowieckie „Leśna Polana”, Towarzystwo Opieki Nad Zwierzętami Słupsk,**

Zgodnie z art. 11 a ust. 8 ustawy z dnia 21 sierpnia 1997 r. o ochronie zwierząt (t.j. Dz.U. 2023 r. poz.1580 z późn. zm.), podmioty o których mowa w ust. 1-3, wydają opinię o projekcie programu w terminie 21 dni od dnia jego otrzymania. Niewydanie opinii w powyższym terminie nie wstrzymuje dalszych prac nad przyjęciem programu oraz traktowany jest jako wyrażenie zgody na jego treść.

XXII sesja IX kadencji Rady Miejskiej w Kępicach					
GŁOSOWANIE					
Projekt uchwały w sprawie określenia sezonu kąpielowego oraz wykazu kąpielisk na terenie gminy Kępice w roku 2026. Nr XXII/169/2026					
TYP GŁOSOWANIA	Jawne imienne	DATA GŁOSOWANIA	2026-03-26 12:13:08		
PRZYJĘTO (W. ZWYKŁA)					
LICZBA UPRAWNIONYCH	15	GŁOSY ZA	14		
LICZBA OBECNYCH	14	GŁOSY PRZECIW	0		
LICZBA NIEOBECNYCH	1	GŁOSY WSTRZYMUJĄCE SIĘ	0		
		GŁOSY NIEODDANE	0		
KWORUM ZOSTAŁO OSIĄGNIĘTE					
UPRAWNIENI DO GŁOSOWANIA					
LP	IMIĘ I NAZWISKO	GŁOS	LP	IMIĘ I NAZWISKO	GŁOS
1	Piotr Bućko	nieobecny	13	Karol Waszak	za
2	Marek Busłowicz	za	14	Dorota Wiśniewska	za
3	Irena Hulisz	za	15	Ewa Ziemiałowicz	za
4	Iwona Kujawska	za	16		
5	Adam Paweł Linkiewicz	za	17		
6	Zdzisław Maciaszek	za	18		
7	Aleksandra Mondry	za	19		
8	Henryk Palewski	za	20		
9	Krzysztof Rosiak	za	21		
10	Rafał Stelmach	za	22		
11	Artur Szewc	za	23		
12	Jacek Szwedkiewicz	za	24		

**UCHWAŁA NR XXII/169/2026
RADY MIEJSKIEJ W KĘPICACH**

z dnia 26 marca 2026 r.

w sprawie określenia sezonu kąpielowego oraz wykazu kąpielisk na terenie gminy Kępice w roku 2026

Na podstawie art. 18 ust.2 pkt 15 ustawy z dnia 8 marca 1990 r. o samorządzie gminnym (Dz. U. z 2025 r. poz. 1153 ze zmianami) oraz art. 37 ust. 1 i 2 ustawy z dnia 20 lipca 2017 roku – Prawo wodne (Dz. U. z 2025 r. poz. 960 ze zmianami) Rada Miejska w Kępicach uchwała, co następuje:

§ 1. Określa się wykaz kąpielisk na terenie gminy Kępice w roku 2026 zgodny z załącznikiem nr 1 do uchwały.

§ 2. Sezon kąpielowy na terenie gminy Kępice w 2026 roku ustala się na okres od 27 czerwca 2026 roku do 31 sierpnia 2026 roku.

§ 3. Wykonanie uchwały powierza się Burmistrzowi Kępic.

§ 4. Uchwała wchodzi w życie po upływie 14 dni od dnia ogłoszenia w Dzienniku Urzędowym Województwa Pomorskiego.

Przewodniczący Rady
Miejskiej w Kępicach


Marek Busłowicz

Załącznik do uchwały nr XXII/169/2026
Rady Miejskiej w Kępicach
z dnia 26 marca 2026 r.

Lp.	Nazwa Kąpieliska	Lokalizacja	Organizator
1.	Kąpielisko w Obłężu	Dz. nr 424 obręb Obłęże Dz. nr 208/1 obręb Obłęże lewa strona brzegu: N 54,24841667°; E 16,91783333° prawa strona brzegu: N 54,24830556°; E 16,91855556° lewa strona wody: N 54,24819444°; E 16,91773333° prawa strona wody: N 54,24808056°; E 16,91846944°	Kępicki Ośrodek Sportu i Rekreacji Sp. z o.o. Obłęże 48, 77-230 Kępice

UZASADNIENIE

Zgodnie z art. 37 ust. 1 i 2 ustawy z dnia 20 lipca 2017 r. prawo wodne rada gminy, w drodze uchwały będącej aktem prawa miejscowego, corocznie do dnia 20 maja określa sezon kąpielowy, obejmujący okres między 1 czerwca a 30 września oraz określa wykaz kąpielisk na terenie gminy, który sporządza się po rozpatrzeniu wniosków organizatorów kąpielisk.

Do Burmistrza Kępic wpłynął wniosek o umieszczenie w wykazie kąpielisk wydzielonego fragmentu wód powierzchniowych, na których planuje utworzyć kąpielisko.

Po uzyskaniu kompletnej dokumentacji formalnej, zgodnie z art. 37, ust. 4 - 5 ww. ustawy, Burmistrz Kępic przygotował projekt uchwały w sprawie określenia sezonu kąpielowego oraz wykazu kąpielisk na terenie gminy Kępice w roku 2026.

Projekt uchwały w dniu 09.01.2026 r. Burmistrz Kępic podał do publicznej wiadomości w sposób zwyczajowo przyjęty, określając formę, miejsce i termin składania uwag oraz propozycji zmian do tego projektu. Termin podania do publicznej wiadomości ustalono w dniach od 09.01.2026 r. do 30.01.2026 r. W wyznaczonym terminie nie wniesiono żadnych uwag i propozycji zmian do projektu ww. uchwały.

Projekt ww. uchwały w sprawie określenia sezonu kąpielowego oraz wykazu kąpielisk na terenie gminy Kępice na rok 2026 wraz z wnioskiem organizatora kąpieliska przekazany został do zaopiniowania właścicielowi wód, właściwemu organowi Inspekcji Ochrony Środowiska i Państwowemu Powiatowemu Inspektorowi Sanitarnemu, którzy wydali pozytywne opinie o projekcie przedmiotowej uchwały.

Biorąc pod uwagę powyższe, podjęcie uchwały uważa się za zasadne.

XXII sesja IX kadencji Rady Miejskiej w Kępicach					
GŁOSOWANIE					
Projekt uchwały w sprawie zasad wynajmowania lokali mieszkalnych wchodzących w skład mieszkaniowego zasobu Gminy Kępice. Nr XXII/170/2026					
TYP GŁOSOWANIA	Jawne imienne		DATA GŁOSOWANIA	2026-03-26 12:14:08	
PRZYJĘTO (W. ZWYKŁA)					
LICZBA UPRAWNIONYCH	15		GŁOSY ZA	14	
LICZBA OBECNYCH	14		GŁOSY PRZECIW	0	
LICZBA NIEOBECNYCH	1		GŁOSY WSTRZYMUJĄCE SIĘ	0	
			GŁOSY NIEODDANE	0	
KWORUM ZOSTAŁO OSIĄGNIĘTE					
UPRAWNIENI DO GŁOSOWANIA					
LP	IMIĘ I NAZWISKO	GŁOS	LP	IMIĘ I NAZWISKO	GŁOS
1	Piotr Bućko	nieobecny	13	Karol Waszak	za
2	Marek Busłowicz	za	14	Dorota Wiśniewska	za
3	Irena Hulisz	za	15	Ewa Ziemianowicz	za
4	Iwona Kujawska	za	16		
5	Adam Paweł Linkiewicz	za	17		
6	Zdzisław Maciaszek	za	18		
7	Aleksandra Mondry	za	19		
8	Henryk Pałewski	za	20		
9	Krzysztof Rosiak	za	21		
10	Rafał Stelmach	za	22		
11	Artur Szewc	za	23		
12	Jacek Szwedkowicz	za	24		

**UCHWAŁA NR XXII/170/2026
RADY MIEJSKIEJ W KĘPICACH**

z dnia 26 marca 2026 r.

w sprawie zasad wynajmowania lokali mieszkalnych wchodzących w skład mieszkaniowego zasobu Gminy Kępice

Na podstawie art. 18 ust. 2 pkt 15 ustawy z dnia 8 marca 1990 r. o samorządzie gminnym (t. j. Dz. U. z 2025 r. poz. 1153, 1436) oraz art. 21 ust. 1 pkt 2 i ust. 3 ustawy z dnia 21 czerwca 2001 r. o ochronie praw lokatorów, mieszkaniowym zasobie gminy i o zmianie Kodeksu cywilnego (t. j. Dz. U. z 2023 r. poz. 725), Rada Miejska w Kępicach uchwala, co następuje:

§ 1.1. Uchwała ma zastosowanie do lokali mieszkalnych wchodzących w skład mieszkaniowego zasobu, o którym mowa w art. 20 ust. 1 ustawy z dnia 21 czerwca 2001 r. o ochronie praw lokatorów, mieszkaniowym zasobie gminy i o zmianie Kodeksu cywilnego.

2. Gmina realizując ustawowe zadania własne zapewnia osobom do tego uprawnionym lokale w ramach najmu socjalnego, lokale zamienne, lokale przeznaczone na zaspokajanie potrzeb mieszkaniowych gospodarstw domowych o niskich dochodach, w tym z najmem na czas nieoznaczony i lokale do remontu oraz pomieszczenia tymczasowe.

§ 2. Ilekroć w uchwale jest mowa o:

- 1) ustawie - należy przez to rozumieć ustawę z dnia 21 czerwca 2001 r. o ochronie praw lokatorów, mieszkaniowym zasobie gminy i o zmianie Kodeksu cywilnego;
- 2) uchwale - należy przez to rozumieć niniejszą uchwałę;
- 3) Burmistrz - należy przez to rozumieć Burmistrza Kępice;
- 4) członkach wspólnoty samorządowej - należy przez to rozumieć osoby fizyczne:
 - a) które faktycznie zamieszkują na terenie Miasta i Gminy Kępice z zamiarem stałego pobytu, (centralizujące swoje potrzeby życiowe i prowadzące na tym terenie gospodarstwo domowe), który może być wykazywany w szczególności zaświadczeniami, poświadczeniami lub innymi odpowiednimi dokumentami, w tym zameldowaniem na pobyt stały w granicach administracyjnych lub zatrudnieniem w granicach administracyjnych Miasta i Gminy Kępice
 - b) które przebywają czasowo poza obszarem Gminy Kępice w formach wsparcia mieszkaniowego bądź pieczy zastępczej, realizowanych w trybie decyzji administracyjnej, orzeczenia sądu
- 5) dochodzie - należy przez to rozumieć dochód, którego definicja została określona w ustawie z dnia 21 czerwca 2001 r. o dodatkach mieszkaniowych (Dz. U. z 2023 r. poz. 1335). Dochód miesięczny gospodarstwa domowego stanowią dochody wnioskodawcy i członków jego rodziny zgłoszonych we wniosku do wspólnego zamieszkiwania, wykazane ze wszystkich źródeł ich uzyskiwania, odpowiednio udokumentowane przez wnioskodawcę;
- 6) najniższej emeryturze - należy przez to rozumieć kwotę najniższej emerytury ogłoszonej przez Prezesa Zakładu Ubezpieczeń Społecznych;
- 7) przegęszczeniu - należy przez to rozumieć sytuację, w której powierzchnia mieszkalna przypadająca na członka gospodarstwa domowego lokatora jest mniejsza niż 6 m², a w wypadku jednoosobowego gospodarstwa domowego niniejsza niż 10 m²;
- 8) wysokości dochodu uzasadniającej zastosowanie obniżek czynszu - należy przez to rozumieć udokumentowany średni miesięczny dochód z okresu trzech kolejnych miesięcy poprzedzających dzień złożenia wniosku o obniżenie czynszu, przypadający na członka gospodarstwa domowego i nieprzekraczający:
 - a) 50% najniższej emerytury w gospodarstwach jednoosobowych,
 - b) 25% najniższej emerytury w gospodarstwach wieloosobowych;
- 9) mieszkaniowym zasobie - należy przez to rozumieć mieszkaniowy zasób Gminy Kępice;

- 10) Gminie - należy przez to rozumieć Gminę Kępice;
- 11) tymczasowym pomieszczeniu - należy przez to rozumieć tymczasowe pomieszczenie, o którym mowa w ustawie;
- 12) gospodarstwie domowym - należy przez to rozumieć gospodarstwo domowe, o którym mowa w ustawie z dnia 21 czerwca 2001 r. o dodatkach mieszkaniowych;
- 13) opłatach - należy przez to rozumieć czynsz oraz opłaty niezależne od właściciela, o których mowa w ustawie;
- 14) lokalu do remontu - należy przez to rozumieć lokal przeznaczony do remontu wykonywanego we własnym zakresie i na koszt przyszłego najemcy;
- 15) lokalach przeznaczonych na zaspokajanie potrzeb mieszkaniowych gospodarstw domowych o niskich dochodach - należy przez to rozumieć:
 - a) lokale z najmem na czas nieoznaczony,
 - b) lokale do remontu.

§ 3. Gmina wynajmuje lokale mieszkalne osobom pełnoletnim, które spełniają łącznie następujące warunki:

- 1) są członkami wspólnoty samorządowej Gminy Kępice,
- 2) spełniają określone w uchwale kryteria dochodowe,
- 3) zamieszkują w lokalach, w których w przypadku gospodarstwa wieloosobowego na jedną osobę uprawnioną do zamieszkania przypada nie więcej niż 6 m² powierzchni pokoi, w przypadku gospodarstwa jednoosobowego mniej niż 10m² powierzchni pokoi.
- 4) wraz z innymi osobami zgłoszonymi do wspólnego zamieszkiwania nie posiadają tytułu prawnego do innego lokalu lub budynku mieszkalnego położonego w tej samej lub pobliskiej miejscowości.

§ 4. Wysokość dochodu gospodarstwa domowego uzasadniająca oddanie w najem lub podnajem lokalu na czas nieoznaczony i najem socjalny lokalu oraz wysokość dochodu gospodarstwa domowego uzasadniająca stosowanie obniżek czynszu

1. Oddanie w najem lokalu mieszkalnego na czas nieoznaczony może nastąpić na rzecz osób, których średni miesięczny dochód na jednego członka gospodarstwa domowego z ostatnich trzech miesięcy nie przekracza 200% najniższej emerytury w gospodarstwie jednoosobowym i 150% najniższej emerytury w gospodarstwie wieloosobowym obowiązującej w dniu złożenia wniosku.

2. Oddanie w najem socjalny lokalu może nastąpić na rzecz osób, których średni miesięczny dochód na jednego członka gospodarstwa domowego z ostatnich trzech miesięcy nie przekracza 75% najniższej emerytury w gospodarstwie jednoosobowym i 50% najniższej emerytury w gospodarstwie wieloosobowym obowiązującej w dacie złożenia wniosku.

3. Weryfikacja dochodu przeprowadzana jest w dniu złożenia wniosku oraz przed zawarciem umowy najmu.

4. Upoważnia się administratora lokali mieszkalnych działającego w imieniu Gminy Kępice do weryfikacji, nie częściej niż 3 lata, wysokości dochodów najemców lokali oddanych w najem lub podnajem (z wyłączeniem umów najmu socjalnego lokalu).

5. O obniżenie o 10% stawki bazowej czynszu mogą ubiegać się osoby, których miesięczny dochód w rozumieniu przepisów ustawy o dodatkach mieszkaniowych nie przekracza 50% najniższej emerytury w gospodarstwach jednoosobowych oraz 25% najniższej emerytury w gospodarstwach wieloosobowych.

6. O obniżkę czynszu mogą ubiegać się najemcy lokali, o których mowa w ust. 4 za wyjątkiem najmu socjalnego oraz najemców którym wypowiedziano umowę najmu lokalu, a których termin wypowiedzenia jeszcze nie upłynął.

§ 5. Warunki zamieszkiwania kwalifikujące wnioskodawcę do ich poprawy

Do poprawy warunków zamieszkiwania kwalifikowani będą wnioskodawcy, którzy:

- 1) zamieszkują w lokalach, w których w przypadku gospodarstwa wieloosobowego na jedną osobę uprawnioną do zamieszkania przypada nie więcej niż 6 m² powierzchni pokoi, w przypadku gospodarstwa jednoosobowego mniej niż 10m² powierzchni pokoi,

- 2) zamieszkują z osobą niepełnosprawną lub wymagająca stałej opieki w lokalach niedostosowanych do potrzeb osób z niepełnosprawnością.

§ 6. Kryteria wyboru osób, którym przysługuje pierwszeństwo zawarcia umowy najmu lokalu na czas nieoznaczony i umowy najmu socjalnego lokalu

1. Pierwszeństwo zawarcia umowy najmu lokalu na czas nieoznaczony, przysługuje osobom, które spełniają kryteria określone w §4 ust. 1 oraz § 5 pkt 1, a także jeden z niżej wymienionych warunków:

- 1) zamieszkują w lokalach nie nadających się na stały pobyt ludzi, a stan techniczny zajmowanych lokali nie jest przez nich zawiniony;
- 2) osobom, które opuściły dom dziecka, inną placówkę opiekuńczo-wychowawczą lub rodzinę zastępczą w związku z uzyskaniem pełnoletności i nie mają możliwości powrotu dorodziny, a przed umieszczeniem w placówce zamieszkiwały na terenie Gminy i spełniają kryteria dochodowe określone w niniejszej uchwale.
- 3) najemcy pozbawionemu lokalu wchodzącego w skład zasobu, wskutek zdarzenia losowego, w szczególności: pożaru, klęski żywiołowej, katastrofy budowlanej, a niemającego zaspokojonych potrzeb mieszkaniowych.

2. Pierwszeństwo zawarcia umowy najmu socjalnego lokalu przysługuje osobom, które spełniają kryteria określone w §4 ust. 2 oraz § 5 pkt 1, a także jeden z niżej wymienionych warunków:

- 1) zamieszkują w lokalach nie nadających się na stały pobyt ludzi, a stan techniczny zajmowanych lokali nie jest przez nich zawiniony;
- 2) osobom, które opuściły dom dziecka, inną placówkę opiekuńczo-wychowawczą lub rodzinę

zastępczą w związku z uzyskaniem pełnoletności i nie mają możliwości powrotu do rodziny, a przed umieszczeniem w placówce zamieszkiwały na terenie Gminy i spełniają kryteria dochodowe określone w niniejszej uchwale.

- 3) najemcy pozbawionemu lokalu wchodzącego w skład zasobu, wskutek zdarzenia losowego, w szczególności: pożaru, klęski żywiołowej, katastrofy budowlanej, a niemającej zaspokojonych potrzeb mieszkaniowych.

§ 7. Zasady dokonywania zamian lokali mieszkalnych

1. Ustala się następujące warunki zamian lokali wchodzących w skład mieszkaniowego zasobu gminy, dokonywanych w trybie porozumienia między najemcami;

- 1) dokonanie zamiany może nastąpić między najemcami nie posiadającymi zaległości z tytułu czynszu lub innych dodatkowych obciążeń związanych z eksploatacją najmowanego lokalu,
- 2) nie może być zawarta umowa najmu uchybiająca normom zagęszczenia powierzchni mieszkalnej, przyjętej w niniejszej uchwale.

2. W przypadku, uzasadnionym względami zdrowotnymi najemcy lub członka jego gospodarstwa domowego, udokumentowanym przez komisję lekarską (orzekającą o stanie jego zdrowia), może być dokonana zamiana lokalu na inny wolny lokal.

3. Dopuszcza się zamianę lokali, z których jeden jest zadłużony na następujących zasadach:

- 1) najemca lokalu zadłużonego przechodzi na lokal mniejszy lub o gorszym standardzie
- 2) najemca, z którym jest dokonywana zamiana splaca zaległości czynszowe i pochodne najemcy zadłużonego.

4. Dopuszcza się zamianę lokali przez osoby zajmujące lokale w zasobach gminy z osobami zajmującymi lokale w innych zasobach na warunkach określonych w ust. 1 oraz za zgodą właścicieli lokali.

5. Gmina może dokonać zamiany na inny wolny lokal z mieszkaniowego zasobu w przypadku, gdy:

- 1) najemca lub członek gospodarstwa domowego najemcy jest osobą niepełnosprawną w stopniu znacznym lub umiarkowanym w rozumieniu przepisów ustawy z dnia 27 sierpnia 1997 r. o rehabilitacji zawodowej i społecznej oraz zatrudnianiu osób niepełnosprawnych (Dz. U. z 2025 r. poz. 913, 1301, 1665, 1746, z 2026 poz. 26) lub równoważnym, a zajmowany lokal nie jest dostosowany do potrzeb, wynikających z jego niepełnosprawności. Osoby te mogą wnioskować o zawarcie umowy najmu na inny lokal równorzędny, w którym utrudnienie nie będzie występować;

- 2) najemca lub osoba, której wypowiedziano umowę najmu z powodu zwłoki z zapłatą opłat za używanie lokalu ubiega się o zamianę na lokal o mniejszej powierzchni użytkowej lub o niższym standardzie;
- 3) najemca ubiega się o lokal o większej powierzchni użytkowej pod warunkiem wykonania remontu na własny koszt i niezalegania z opłatami, przy uwzględnieniu racjonalnego gospodarowania mieszkaniowym zasobem;
- 4) nastąpi poprawa warunków lokalowych rodziny wielodzietnej. Zamiana może być dokonana po spełnieniu przez najemcę łącznie określonych poniżej warunków:
 - a) zameldowania i zamieszkiwania w warunkach przegęszczenia,
 - b) nieposiadania zaległości w opłatach,
 - c) utrzymywania lokalu w stanie niepogorszonym;

6. Najemca niezalegający z opłatami, któremu Gmina wyraziła zgodę na zamianę lokalu wyraża chęć jego wyremontowania na koszt własny.

7. Realizacja zamian, o których mowa w § 7 następuje na podstawie złożonych wniosków wraz z kompletem niezbędnych dokumentów uzasadniających zamianę po wyrażeniu zgody przez wszystkie pełnoletnie osoby zamieszkujące w lokalu objętym zamianą.

§ 8. Tryb rozpatrywania i załatwiania wniosków o najem lokali zawieranych na czas nieoznaczony i o najem socjalny lokali oraz sposób poddania tych spraw kontroli społecznej

1. Ustala się następujący tryb rozpatrywania i załatwiania wniosków o najem lokali zawieranych na czas nieoznaczony i o najem socjalny lokali;

- 1) Wnioski wraz z kompletem dokumentów przyjmowane będą i wstępnie rozpatrywane przez pracownika Urzędu Miejskiego, który sprawdzi wnioski pod względem formalnym oraz powiadomi pisemnie wnioskodawców o wyniku wstępnej weryfikacji.
- 2) Wnioski podlegają wstępnej weryfikacji w celu ustalenia, czy warunki mieszkaniowe i dochód wnioskodawców uprawniają ich do ubiegania się o najem lokalu z zasobu gminy.
- 3) Weryfikacja dochodu przeprowadzana jest w dniu złożenia wniosku oraz przed zawarciem umowy najmu. Jeżeli przed zawarciem umowy najmu okaże się, iż został przekroczony dochód określony w niniejszej uchwale wnioskodawca zostaje skreślony z listy oczekujących na mieszkanie.
- 4) Wnioskodawcy zobowiązani są do uzupełnienia złożonego wniosku w przypadku, gdy dane zawarte w nim zmieniły się i mają wpływ na ich realizację.
- 5) Kontrolę społeczną trybu rozpatrywania i załatwiania wniosków sprawuje Komisja Mieszkaniowa, którą powołuje Burmistrz oraz określa regulamin jej działania. Do zadań Komisji należy uczestniczenie w ogólnych pomieszczeniach zajmowanych przez osoby ubiegające się o najem lokalu, opiniowanie wniosków o najem lokalu.
- 6) Osoby, których wnioski uzyskały pozytywną opinię Komisji kwalifikowane są na listę osób oczekujących na przydział lokalu z mieszkaniowego zasobu gminy. Komisja sporządza listę osób oczekujących na przydział lokalu mieszkalnego
- 7) O kolejności wpisania na listę decyduje data złożenia wniosku oraz kryteria zawarte w niniejszej uchwale.
- 8) Projekty list, o których mowa w pkt. 6 przedstawione przez Komisję Mieszkaniową po wniesionych uwagach i zastrzeżeniach zatwierdza Burmistrz Kępic, jako listy ostateczne.
- 9) Osobom, będącym na liście przysługuje jedna uzasadniona odmowa przyjęcia wskazanego lokalu. Jeżeli osoba ta po raz drugi odmówi przyjęcia wskazanego lokalu zostaje skreślona z listy i poinformowana o skreśleniu w formie pisemnej.
- 10) Wnioskodawca może zostać skreślony z listy w przypadku braku kontaktu, przez co należy rozumieć awizowanie korespondencji, brak kontaktu telefonicznego, mailowego, nie stawienie się na wezwanie w urzędzie.

2. Do czasu sporządzenia listy na rok bieżący, zawieranie umów najmu odbywać się będzie na podstawie listy z lat poprzednich.

3. Lokale przyznawane będą wg kolejności wpisania na listę osób oczekujących na przydział mieszkania. Jeżeli przyznawany lokal nie będzie spełniał warunków (np. powierzchnia lokalu będzie za mała albo za duża) dla danej osoby lub rodziny wskazuje się lokal kolejnej rodzinie umieszczonej na liście. Przyjmuje się kryteria, że dla gospodarstwa jednoosobowego lokal powinien składać się z jednego pokoju, a powierzchnia użytkowa lokalu nie powinna przekroczyć 30,00 m². W przypadku gospodarstwa wieloosobowego na jednego członka gospodarstwa powinno przypadać co najmniej 6,00 m² powierzchni pokoi.

4. Gmina może raz do roku wzywać osoby umieszczone na liście osób zakwalifikowanych do przydziału mieszkania do złożenia dokumentów w celu aktualizacji wniosków o przydział mieszkania. Dotyczy to również sytuacji gdy Gmina poweźmie informację, iż zmieniła się sytuacja życiowa w danej rodzinie (np. zmiana warunków zamieszkania, sytuacji materialnej, uzyskania tytułu prawnego do lokalu lub budynku mieszkalnego, przeprowadzenia się do innej gminy).

Jeżeli wnioskodawca nie złoży wymaganych dokumentów lub w wyniku aktualizacji wniosku okaże się, że wnioskodawca nie spełnia kryteriów zawartych w uchwale następuje wykreślenie osoby z listy, a wniosek zostaje przeniesiony do archiwum. Jednocześnie wnioskodawca zostaje powiadomiony o fakcie skreślenia z listy.

5. Umowy najmu lokali na czas nieoznaczony lub najmu socjalnego lokalu w danym roku są zawierane sukcesywnie w miarę pozyskiwania wolnych lokali.

6. Umowa najmu lokalu powinna być zawarta w terminie 7 dni od daty doręczenia pisma informującego o możliwości jej zawarcia.

7. Umowy najmu zawierane w ramach najmu socjalnego winny być zawierane na okres do 3 lat, a w przypadku zawierania umowy najmu socjalnego w związku z wyrokiem o eksmisję na okres 1 roku. Najem socjalny lokalu może zostać przedłużony na wniosek najemcy, jeżeli najemca ubiegający się o przedłużenie umowy nadal spełnia kryterium dochodowe dot. najmu socjalnego określone w niniejszej uchwale.

8. Za porozumieniem stron można zmienić dotychczasową:

- 1) umowę najmu zawartą na czas nieoznaczony na umowę najmu socjalnego lokalu, z uwzględnieniem kryterium dochodowego określonego w niniejszej uchwale
- 2) umowę najmu socjalnego lokalu na umowę na czas nieoznaczony, z uwzględnieniem kryterium dochodowego określonego w niniejszej uchwale.

§ 9. Zasady postępowania w stosunku do osób, które pozostały w lokalu opuszczonym przez najemcę lub w lokalu, w którego najem nie wstąpiły po śmierci najemcy

1. Poza przypadkami określonymi w art. 691 Kodeksu cywilnego Gmina może zawrzeć umowę najmu z osobami, które pozostały w lokalu i spełniają niżej wymienione wymagania;

- 1) nie posiadają zaległości w opłatach za lokal,
- 2) spełniają określone w niniejszej uchwale warunki do zawarcia umowy najmu lokalu na czas nieokreślony lub najmu socjalnego,
- 3) żadna z osób ubiegających się o zawarcie umowy nie posiada tytułu prawnego do innego lokalu,
- 4) jest zameldowana i zamieszkiwała z najemcą w przedmiotowym lokalu co najmniej 5 lat,
- 5) nie ma możliwości samodzielnego zaspokojenia potrzeb mieszkaniowych.

2. Z uwagi na względy społeczne i zdrowotne Burmistrz może wyrazić zgodę na przepisanie tytułu prawnego do lokalu z głównego najemcy na inną osobę, niż określona w ust. 1 pod warunkiem spełnienia przesłanek wskazanych w ust. 1 pkt 3 i 4.

§ 10. Warunki, jakie musi spełniać lokal wskazany dla osób niepełnosprawnych, z uwzględnieniem rzeczywistych potrzeb wynikających z rodzaju niepełnosprawności

Lokale wchodzące w skład mieszkaniowego zasobu zapewniane i wskazywane osobom niepełnosprawnym dostosowuje się pod względem technicznym do ich indywidualnych potrzeb wynikających z rodzaju niepełnosprawności, w szczególności w zakresie:

- 1) położenia lokalu w budynku;
- 2) infrastruktury takiej jak windy, podjazdy itp.;

3) wyposażenia lokalu w urządzenia techniczne ułatwiające korzystanie z niego.

§ 11. Zasady przeznaczenia lokali na realizację zadań z zakresu pomocy społecznej, wspierania rodziny i systemu pieczy zastępczej

Lokale mieszkalne wchodzące w skład mieszkaniowego zasobu mogą być przeznaczane na cele społeczne, w tym na potrzeby związane z wykonywaniem zadań jednostek samorządu terytorialnego realizowanych na zasadach przewidzianych ustawą z dnia 12 marca 2004 r. o pomocy społecznej (Dz. U. z 2025 poz. 1214, 1302 z 2026 poz. 26) oraz ustawą z dnia 9 czerwca 2011 r. o wspieraniu rodziny i systemie pieczy zastępczej (Dz. U. z 2025 r. poz. 49, 1301).

§ 12. Kryteria oddawania w najem lokali o powierzchni użytkowej przekraczającej 80 m²

Wolne lokale o powierzchni użytkowej przekraczającej 80 m² przeznacza się w szczególności na zaspokajanie potrzeb mieszkaniowych członków wspólnoty samorządowej, w tym:

- 1) oddawane w najem osobie umieszczonej na liście osób oczekujących na zawarcie umowy najmu, której przysługuje pierwszeństwo zawarcia umowy najmu na czas nieoznaczony, a jej gospodarstwo domowe składa się z co najmniej 6 osób
- 2) oddawane w najem jako lokale zamienne.

§ 13. Inne przypadki zawierania umowy najmu

1. W uzasadnionych przypadkach Burmistrz może wyrazić zgodę na podnajem całego lokalu lub części lokalu przez najemcę, bądź na oddanie przez niego lokalu w bezpłatne używanie osobom trzecim w szczególności z powodu:

- 1) podjęcia pracy poza miejscem zamieszkania;
- 2) podjęcia nauki poza miejscem zamieszkania;
- 3) leczenia.

- Nie dotyczy to lokalu w ramach najmu socjalnego.

2. Umowa taka może być zawarta każdorazowo na okres nie dłuższy niż 1 rok, ale nie częściej niż dwukrotnie w stosunku do tego samego lokalu.

3. Burmistrz może nie wyrazić zgody na podnajem lokalu bądź oddanie w bezpłatne używanie na czas oznaczony, w szczególności jeżeli:

- 1) budynek, w którym zamieszkuje najemca został przeznaczony do rozbiórki;
- 2) najemca posiada zaległości w opłatach za używanie lokalu;
- 3) wobec najemcy prowadzone jest postępowanie mające na celu wypowiedzenie lub rozwiązanie stosunku najmu;
- 4) zawarcie umowy podnajmu lub oddania w bezpłatne używanie lokalu spowoduje przegęszczenie.

§ 14. Zasady postępowania przy zawieraniu umów najmu lokali przeznaczonych do remontu

1. Wolne lokale, które ze względu na stopień zużycia elementów budowlanych i urządzeń technicznych kwalifikują się do remontu, mogą być oddane w najem osobom, które wykonają remont we własnym zakresie zgodnie z obowiązującymi przepisami, na podstawie umowy zawartej z administratorem zasobów komunalnych, określającej zakres i sposób rozliczenia wykonanych prac.

2. Lokale, o których mowa w ust 1 mogą być wynajmowane w pierwszej kolejności:

- 1) jako lokale zamienne
- 2) osobom umieszczonym na liście osób zakwalifikowanych do wskazania najmu na czas nieokreślony.

§ 15. 1. W zasobie mieszkaniowym na wniosek Burmistrza Kępic, Rada Miejska w Kępicach może w drodze odrębnej uchwały wydzielić lokale przeznaczone do wynajęcia na czas trwania stosunku pracy.

2. O wyborze kandydata na najemcę lokalu, o którym mowa w pkt.1 decyduje Burmistrz Kępic.

3. Z zastrzeżeniem pkt. 4 lokale te przeznaczone są dla osób, których zatrudnicie na terenie Gminy Kępic ma szczególne znaczenie dla ogółu członków wspólnoty samorządowej.

4. Niniejsze zasady nie dotyczą osób, którym zapewnienie warunków mieszkaniowych regulują odrębne przepisy.

§ 16. Zgodnie z przepisami ustawy z dnia 9 listopada 2000 r. o repatriacji (Dz. U. z 2026 r. poz. 90) Gmina może wynajmować lokale mieszkalne osobom, wobec których Rada Miejska w Kępicach w drodze uchwały, podjęła zobowiązanie zapewnienia warunków do osiedlenia.

§ 17. W przypadkach szczególnie uzasadnionych, decyzje w sprawie uzyskania tytułu prawnego do lokalu podejmuje Burmistrz Kępice.

Dotyczy to w szczególności: matek samotnie wychowujących dzieci, osób chronionych przed przemocą lub alkoholizmem w oparciu o złożoną dokumentację, osób, których pobyt w dotychczasowym miejscu zamieszkania ze względu na stan techniczny zagraża zdrowiu i życiu tych osób.

§ 18. Wnioski złożone o przydział lokalu z zasobu Gminy Kępice przed dniem wejścia w życie niniejszej uchwały rozpatrywane będą w oparciu o przepisy niniejszej uchwały.

§ 19. Wykonanie uchwały powierza się Burmistrzowi Kępice.

§ 20. Traci moc uchwała nr XXXIV/365/2022 Rady Miejskiej w Kępicach z dnia 26 maja 2022 r. w sprawie zasad wynajmowania lokali wchodzących w skład mieszkaniowego zasobu Gminy Kępice.

§ 21. Uchwała wchodzi w życie po upływie 14 dni od dnia ogłoszenia w Dzienniku Urzędowym Województwa Pomorskiego.

Przewodniczący Rady
Miejskiej w Kępicach



Marek Buśłowicz

UZASADNIENIE

Zgodnie z art. 4 ust. 1 i 2 ustawy dnia 21 czerwca 2001r. o ochronie praw lokatorów, mieszkaniowym zasobie gminy i o zmianie Kodeksu cywilnego (Dz. U. z 2023r. poz. 724, z 2021 poz.11), tworzenie warunków do zaspokajania potrzeb mieszkaniowych wspólnoty samorządowej należy do zadań własnych gminy. Gmina, na zasadach i w przypadkach określonych w ustawie, zapewnia lokale w ramach najmu socjalnego i lokale zamienne, a także zaspokaja potrzeby mieszkaniowe gospodarstw domowych o niskich dochodach.

Niniejsza uchwała realizuje postanowienia art. 21 ust. 3 cytowanej ustawy i określa w szczególności:

- 1) wysokość dochodu gospodarstwa domowego uzasadniająca oddanie w najem lub podnajem lokalu na czas nieoznaczony i najem socjalny lokalu oraz wysokość dochodu gospodarstwa domowego uzasadniająca stosowanie obniżek czynszu;
- 2) warunki zamieszkiwania kwalifikujące wnioskodawcę do ich poprawy;
- 3) kryteria wyboru osób, którym przysługuje pierwszeństwo zawarcia umowy najmu lokalu na czas nieoznaczony i umowy najmu socjalnego lokalu;
- 4) warunki dokonywania zamiany lokali wchodzących w skład mieszkaniowego zasobu gminy oraz zamiany pomiędzy najemcami lokali należących do tego zasobu, a osobami zajmującymi lokale w innych zasobach;
- 5) tryb rozpatrywania i załatwiania wniosków o najem lokali zawierany na czas nieoznaczony i najem socjalny lokali oraz sposób poddania tych spraw kontroli społecznej;
- 6) zasady postępowania w stosunku do osób, które pozostały w lokalu opuszczonym przez najemcę lub w lokalu, w którego najem nie wstąpiły po śmierci najemcy;
- 7) warunki, jakie musi spełniać lokal wskazywany dla osób niepełnosprawnych, z uwzględnieniem rzeczywistych potrzeb wynikających z rodzaju niepełnosprawności;
- 8) zasady przeznaczania lokali na realizację zadań, o których mowa w art. 4 ust. 2b wspomnianej ustawy.

Wprowadzenie nowych regulacji jest podyktowane koniecznością dostosowania dotychczas obowiązujących przepisów prawa miejscowego do aktualnego stanu prawnego oraz praktycznych potrzeb w zakresie gospodarowania mieszkaniowym zasobem gminy.

XXII sesja IX kadencji Rady Miejskiej w Kępicach					
GŁOSOWANIE					
Projekt uchwały w sprawie zmiany UCHWAŁY NR XVIII/149/2025 RADY MIEJSKIEJ W KĘPICACH z dnia 18 grudnia 2025 r. w sprawie Gminnego Programu Profilaktyki i Rozwiązywania Problemów Alkoholowych oraz Przeciwdziałania Narkomanii na rok 2026. Nr XXII/171/2026					
TYP GŁOSOWANIA		Jawne imienne	DATA GŁOSOWANIA		2026-03-26 12:15:19
PRZYJĘTO (W. ZWYKŁA)					
LICZBA UPRAWNIONYCH	15		GŁOSY ZA	14	
LICZBA OBECNYCH	14		GŁOSY PRZECIWIW	0	
LICZBA NIEOBECNYCH	1		GŁOSY WSTRZYMUJĄCE SIĘ	0	
			GŁOSY NIEODDANE	0	
KWORUM ZOSTAŁO OSIĄGNIĘTE					
UPRAWNIENI DO GŁOSOWANIA					
LP	IMIĘ I NAZWISKO	GŁOS	LP	IMIĘ I NAZWISKO	GŁOS
1	Piotr Bućko	nieobecny	13	Karol Waszak	za
2	Marek Busłowicz	za	14	Dorota Wiśniewska	za
3	Irena Hulisz	za	15	Ewa Ziemianowicz	za
4	Iwona Kujawska	za	16		
5	Adam Paweł Linkiewicz	za	17		
6	Zdzisław Maciaszek	za	18		
7	Aleksandra Mondry	za	19		
8	Henryk Palewski	za	20		
9	Krzysztof Rosiak	za	21		
10	Rafał Stelmach	za	22		
11	Artur Szewc	za	23		
12	Jacek Szwedkowicz	za	24		

**UCHWAŁA NR XXII/171/2026
RADY MIEJSKIEJ W KĘPICACH**

z dnia 26 marca 2026 r.

w sprawie zmiany UCHWAŁY NR XVIII/149/2025 RADY MIEJSKIEJ W KĘPICACH z dnia 18 grudnia 2025 r. w sprawie Gminnego Programu Profilaktyki i Rozwiązywania Problemów Alkoholowych oraz Przeciwdziałania Narkomanii na rok 2026.

Na podstawie art. 18 ust. 2 pkt. 15 ustawy z dnia 8 marca 1990 r. o samorządzie gminnym (t.j. Dz. U. 2025 poz. 1153 z późn. zm.), art. 4¹ ust. 2 ustawy z dnia 26 października 1982 r. o wychowaniu w trzeźwości i przeciwdziałaniu alkoholizmowi (t.j. Dz. U. 2023 poz. 2151), art. 10 ust. 2 ustawy z dnia 29 lipca 2005 r. o przeciwdziałaniu narkomanii (t.j. Dz. U. 2023 poz. 1939) Rada Miejska w Kępicach uchwala, co następuje:

§ 1. Dokonuje się zmiany w załączniku nr 1 do UCHWAŁY NR XVIII/149/2025 RADY MIEJSKIEJ W KĘPICACH z dnia 18 grudnia 2025 r. w sprawie uchwalenia Gminnego Programu Profilaktyki i Rozwiązywania Problemów Alkoholowych oraz Przeciwdziałania Narkomanii na rok 2026 w planie finansowym oraz w części dotyczącej wydatków na realizację działań w ramach Gminnego Programu Profilaktyki i Rozwiązywania Problemów Alkoholowych oraz Przeciwdziałania Narkomanii na rok 2026 zgodnie z załącznikiem do niniejszej uchwały.

§ 2. Wykonanie uchwały powierza się Burmistrzowi Kępic.

§ 3. Uchwała wchodzi w życie z dniem podjęcia i podlega ogłoszeniu w sposób zwyczajowo przyjęty.

Przewodniczący Rady
Miejskiej w Kępicach


Marek Buśłowicz

I. Wprowadzenie

W maju i czerwcu 2024 r. w ramach międzynarodowego projektu: „European School Survey Project on Alcohol and Drugs” (ESPAD) zrealizowano audytoryjne badania ankietowe na próbie reprezentatywnej uczniów pierwszych klas (wiek: 15-16 lat) oraz trzecich klas (wiek: 17-18 lat) naszego kraju. W wymiarze europejskim badania ESPAD podjęto w 1995 r. z inicjatywy Co-operation Group to Combat Drug Abuse and Illicit Trafficking in Drugs (Pompidou Group) działającej przy Radzie Europy. Obecnie, na poziomie europejskim badania koordynowane są przez the National Research Council of Italy (CNR) z Padwy przy współpracy z the European Union Drugs Agency (EUDA), dawnego the European Monitoring Centre for Drugs and Drug Addiction (EMCDDA). Celem badania był przede wszystkim pomiar natężenia zjawiska używania przez młodzież substancji psychoaktywnych, ale także ocena czynników wpływających na rozpowszechnienie, ułożonych zarówno po stronie popytu na substancje, jak i ich podaży.

Napoje alkoholowe są najbardziej rozpowszechnioną substancją psychoaktywną wśród młodzieży. Chociaż raz w ciągu całego swojego życia piło 72,9% uczniów z młodszej grupy i 91,3% uczniów z starszej grupy. Picie napojów alkoholowych jest na tyle rozpowszechnione, że w czasie ostatnich 30 dni przed badaniem piło 39,1% piętnasto-szesnastolatków i 73,3% siedemnasto-osiemnastolatków. Najbardziej popularnym napojem alkoholowym wśród całej młodzieży jest piwo, a najmniej – wino. Wysoki odsetek badanych przyznaje się do przekraczania progu nietrzeźwości. W czasie ostatnich 30 dni przed badaniem, chociaż raz upiło się 13,4% uczniów z młodszej kohorty i 24,3% ze starszej grupy wiekowej. W czasie całego życia ani razu nie upiło się tylko 67,9% uczniów młodszych i 40,9% uczniów starszych. Palenie tytoniu jest zachowaniem mniej powszechnym. Chociaż raz w życiu paliło 38,6% pierwszoklasistów i 56,1% uczniów ze starszej grupy. W czasie ostatnich 30 dni przed badaniem paliło 21,0% uczniów z grupy młodziej i 30,0% ze starszej. Palenie tytoniu jest obecnie podobnie rozpowszechnione wśród dziewcząt, jak wśród chłopców. Picie napojów alkoholowych jest nieznacznie bardziej rozpowszechnione wśród chłopców, niż wśród dziewcząt, chociaż niektóre wskaźniki picia są już takie same. Jeszcze rzadziej zdarza się przyjmowanie leków uspokajających lub nasennych bez przepisu lekarza. Takie doświadczenia, chociaż raz w życiu, stały się udziałem 17,9% uczniów z młodziej kohorty i 20,7% ze starszej kohorty. Sięganie po te leki jest bardziej rozpowszechnione wśród dziewcząt niż wśród chłopców. Wyniki badania wskazują na znacznie niższy poziom rozpowszechnienia używania substancji nielegalnych, niż legalnych, zwłaszcza alkoholu i tytoniu. Większość badanych nigdy po substancje nielegalne nie sięgała. Wśród tych, którzy mają za sobą takie doświadczenia większość stanowią osoby, które co najwyżej eksperymentowały z marihuaną lub haszyszem. Chociaż raz, w ciągu całego życia, używało tych substancji 16,9% młodszych uczniów i 33,1% starszych uczniów. Na drugim miejscu pod względem rozpowszechnienia używania substancji nielegalnych wśród uczniów klas pierwszych jest amfetamina (4,2%), a wśród uczniów szkół wyższego poziomu – także amfetamina (4,5%). Aktualne, okazjonalne używanie substancji nielegalnych, czego wskaźnikiem jest używanie w czasie ostatnich 12 miesięcy, także stawia przetwory konopi na pierwszym miejscu pod względem rozpowszechnienia. W klasach pierwszych używa tych środków ponad 14,5% uczniów, w klasach trzecich – 23,7%. W czasie ostatnich 30 dni przed badaniem 8,0% pierwszoklasistów i 10,7% uczniów trzecioklasistów używało marihuany lub haszyszu. Zarówno eksperymentowanie z substancjami nielegalnymi, jak ich okazjonalne używanie jest bardziej rozpowszechnione wśród chłopców niż wśród dziewcząt. Do problemowych użytkowników marihuany lub haszyszu, zidentyfikowanych przy pomocy testu przesiewowego, zaliczyć można 5,0% pierwszoklasistów oraz 6,0% uczniów ze starszej kohorty.

Rozpowszechnienie używania nowych substancji psychoaktywnych, czyli tzw. „dopalaczy” jest niższe niż przetworów konopi. Wśród pierwszoklasistów 6,6%, a wśród starszych uczniów 6,1% używało kiedykolwiek tych substancji. Odsetek pierwszoklasistów, którzy sięgali po „dopalacze” w czasie ostatnich 30 dni przed badaniem wyniósł 3,9%. W starszej kohorcie takich uczniów było 2,8%. Używanie nowych substancji psychoaktywnych jest bardziej rozpowszechnione wśród chłopców niż wśród dziewcząt. Uwagę zwraca wysoki poziom dostępności napojów alkoholowych przejawiający się w ocenach respondentów. Na tym tle dostępność substancji nielegalnych jest oceniana niżej. Spośród substancji nielegalnych najwyżej oceniana jest dostępność przetworów konopi. Badani narażeni są przede wszystkim na oferty napojów alkoholowych, spośród substancji nielegalnych uczniom najczęściej proponowane są przetwory konopi oraz alkohol produkowany nielegalnie domowym sposobem. Większość młodzieży jest dobrze zorientowana w zakresie ryzyka szkód zdrowotnych i społecznych związanych z używaniem substancji psychoaktywnych. O stopniu ryzyka, według ocen respondentów, decyduje bardziej nasilenie używania, niż rodzaj substancji. Oczekiwania wobec alkoholu oraz marihuany i haszyszu formułowane przez młodzież szkolną odwołują się w większym stopniu do pozytywnych konsekwencji niż ewentualnych szkód. Około jedna czwarta uczniów grała, chociaż raz w życiu, w gry hazardowe, tj. takie gdzie stawia się pieniądze i można je wygrać. W czasie ostatnich 30 dni takie zachowanie zadeklarowało 12,5% uczniów klas pierwszych i 25,4% uczniów klas trzecich. Można szacować, że ok. 2-3% młodzieży może być zagrożonych hazardem problemowym.

Porównanie wyników badania z 2024 r. z wynikami wcześniejszych badań w zakresie picia alkoholu przez młodzież wykazuje kontynuację trendu spadkowego zapoczątkowanego w 2007 r. Trochę inaczej rzecz się ma z substancjami nielegalnymi. Wskaźniki używania przetworów konopi dopiero w 2019 r. przełamały wcześniejszy trend wzrostowy. W 2024 r. notujemy znaczący spadek. Inne wskaźniki problemu marihuany i haszyszu, takie jak dostępność tych substancji, czy zasięg używania ich w otoczeniu badanych wykazują podobne tendencje jak rozpowszechnienie używania. Potwierdza to tezę o zahamowaniu trendu wzrostowego problemu przetworów konopi wśród młodzieży szkolnej. W zakresie wskaźników picia alkoholu i palenia tytoniu obserwowano proces zacierania się różnic związanych z płcią, który doprowadził do zrównania kilku wskaźników używania tych substancji przez dziewczęta i chłopców. Zmiany w rozpowszechnieniu używania przetworów konopi wśród chłopców i dziewcząt nie układają się w tak czytelną tendencję, chociaż tu również można zaobserwować lekkie zmniejszenie się różnic między chłopcami, a dziewczętami, przynajmniej w stosunku do 1995 r. W obszarze oceny ryzyka związanego z używaniem przetworów konopi do 2019 r. obserwowaliśmy trend spadkowy odsetków badanych przypisujących ich używaniu duże ryzyko. Ten niekorzystny trend w 2024 r. uległ odwróceniu. Inaczej jest w obszarze napojów alkoholowych – odsetki respondentów skłonnych wiązać duże ryzyko z pić już w 2019 r. uległy zwiększeniu. W 2024 r. notujemy dalszy wzrost. W zakresie ocen dostępności napojów alkoholowych odnotować trzeba powolną, ale konsekwentną, pozytywną tendencję zmniejszania się odsetków uczniów określających swój dostęp jako bardzo łatwy. Podobnie dzieje się też z tytoniem. Ponadto zmniejszają się też odsetki uczniów dokonujących zakupów takich napojów alkoholowych jak piwo czy wódka. Rozpowszechnienie używania nowych substancji psychoaktywnych, czyli tzw. „dopalaczy” wykazywało od 2015 r. do 2019 r. trend spadkowy, który w 2024 r. uległ zahamowaniu. Wprawdzie zmniejszają się odsetki respondentów otrzymujących propozycje zakupu, otrzymania, bądź użycia tych substancji, a także wysoko oceniających ich dostępność, to jednak w 2024 r. przestały rosnać frakcje respondentów przypisujących duże ryzyko regularnemu używaniu „dopalaczy”, a w przypadku eksperymentowania z tymi substancjami notujemy nawet spadek. Źródło: EUROPEJSKI PROGRAM BADAŃ ANKIETOWYCH W SZKOŁACH ESPAD WARSZAWA „UŻYWANIE ALKOHOŁU I NARKOTYKÓW PRZEZ MŁODZIEŻ SZKOLNĄ RAPORT Z OGÓLNOPOLSKICH BADAŃ ANKIETOWYCH ZREALIZOWANYCH W 2024 R.”.

Ustawa o wychowaniu w trzeźwości i przeciwdziałaniu alkoholizmowi z dnia 26 października 1982 r. zgodnie z art. 4¹ ust. 1 nakłada na gminę obowiązek prowadzenia działań związanych z profilaktyką i rozwiązywaniem problemów alkoholowych oraz integracji społecznej osób uzależnionych od alkoholu jako zadania własnego gminy.

W szczególności zadania te obejmują:

- 1) zwiększenie dostępności pomocy terapeutycznej i rehabilitacji dla osób uzależnionych od alkoholu;
- 2) udzielanie rodzinom, w których występują problemy alkoholowe, pomocy psychospołecznej i prawnej, a w szczególności ochrony przed przemocą domową
- 3) prowadzenie profilaktycznej działalności informacyjnej i edukacyjnej oraz działalności szkoleniowej w zakresie rozwiązywania problemów alkoholowych, przeciwdziałania narkomanii oraz uzależnieniom behawioralnym, w szczególności dla dzieci i młodzieży, w tym prowadzenie pozalekcyjnych zajęć sportowych, a także działań na rzecz dożywiania dzieci uczestniczących w pozalekcyjnych programach opiekuńczo-wychowawczych i socjoterapeutycznych;
- 4) wspomaganie działalności instytucji, stowarzyszeń i osób fizycznych, służącej rozwiązywaniu problemów alkoholowych;
- 5) podejmowanie interwencji w związku z naruszeniem przepisów określonych w art. 131 i 15 ustawy oraz występowanie przed sądem w charakterze oskarżyciela publicznego;
- 6) wspieranie zatrudnienia socjalnego poprzez organizowanie i finansowanie centrów integracji społecznej i klubów integracji społecznej.

Realizacja powyższych działań prowadzona jest w postaci Gminnego Programu Profilaktyki i Rozwiązywania Problemów Alkoholowych oraz Przeciwdziałania Narkomanii.

Zadania z zakresu przeciwdziałania uzależnieniom realizowane są w oparciu o cele operacyjne dotyczące profilaktyki i rozwiązywania problemów alkoholowych, określone w Narodowym Programie Zdrowia na lata 2021-2026.

II. Diagnoza

W planowaniu i prowadzeniu działań mających na celu profilaktykę i rozwiązywanie problemów alkoholowych ważne jest rozpoznanie skali problemu, struktury spożycia napojów alkoholowych oraz zaburzeń życia społecznego i rodzinnego nimi wywołanych. Diagnoza powstała w oparciu o dane własne Urzędu Miejskiego w Kępicach, Gminnej Komisji Rozwiązywania Problemów Alkoholowych oraz informacje i dane liczbowe uzyskane od podmiotów współpracujących w zakresie profilaktyki uzależnień i przemocy. Na zlecenie Gminnej Komisji Rozwiązywania Problemów Alkoholowych w 2019 roku została opracowana diagnoza lokalnych zagrożeń społecznych Gminy Kępice.

Liczba mieszkańców Gminy Kępice

	2020	2021	2022	2023	2024
Liczba mieszkańców ogółem	8757	8626	8405	8330	8126
Liczba mieszkańców w mieście	3466	3383	3279	3245	3164
Liczba mieszkańców na wsi	5291	5243	5126	5085	4962
Liczba kobiet	4309	4244	4168	4150	4046

Liczba mężczyzn	4448	4382	4237	4180	4080
Liczba dzieci i młodzieży (0 -17 lat)	1657	1650	1593	1586	1476

źródło: dane Ewidencji ludności i działalności gospodarczej UM w Kępicach, stan na dzień 31.12.2024 r.

Liczba wniosków z terenu Gminy Kępice do Gminnej Komisji Rozwiązywania Problemów Alkoholowych w Kępicach o zobowiązanie do leczenia odwykowego

	2020	2021	2022	2023	2024
Ogółem	34	30	14	18	12
Kobiety	8	10	3	5	6
Mężczyźni	26	19	11	13	6

źródło: dane Gminnej Komisji Rozwiązywania Problemów Alkoholowych w Kępicach

Liczba wniosków Gminnej Komisji Rozwiązywania Problemów Alkoholowych w Kępicach do sądu o zobowiązanie do leczenia odwykowego wobec osób, które zgodnie z ustawą o wychowaniu w trzeźwości i przeciwdziałaniu alkoholizmowi w związku z nadużywaniem alkoholu powodują rozkład życia rodzinnego, demoralizację małoletnich, uchylają się od obowiązku zaspokajania potrzeb rodziny albo systematycznie zakłócają spokój lub porządek publiczny

	2020	2021	2022	2023	2024
Ogółem	9	15	14	22	9

źródło: dane Gminnej Komisji Rozwiązywania Problemów Alkoholowych w Kępicach

Izolowanie osób nietrzeźwych z powodu zakłócania porządku publicznego do policyjnego pomieszczenia dla osób zatrzymanych w Słupsku

	2020	2021	2022	2023	2024
Ogółem	27	14	50	23	19
Kobiety	0	1	3	0	2
Mężczyźni	27	13	47	23	17
Nieletni	0	0	0	0	0

źródło: dane Komisariatu Policji w Kępicach

Procedura „Niebieskiej Karty”. Z uwagi na zmianę przepisów Ustawy z dnia 29 lipca 2005 r. o przeciwdziałaniu przemocy domowej w miesiącu wrześniu 2023 r. został powołany Zespół Interdyscyplinarny

	2020	2021	2022	2023	2024
Ogółem liczba sporządzonych kart	17	31	33	45	35
Liczba wszczętych procedur	16	26	32	43	35
Liczba sporządzonych kart wobec kobiet doznających przemocy	11	16	22	29	23
Liczba sporządzonych kart wobec mężczyzn doznających przemocy	2	2	4	3	2
Liczba sporządzonych kart wobec dzieci doznających przemocy	4	8	7	13	11

źródło: dane Zespołu Interdyscyplinarnego w Kępicach

Pomoc konsultacyjno-informacyjna i terapeutyczna dla osób uzależnionych i współuzależnionych, osób doznających przemocy i sprawców przemocy, udzielanie informacji o uzależnieniach i możliwości leczenia, prowadzenie rozmów motywujących do podjęcia terapii

źródło: dane Gminnej Komisji Rozwiązywania Problemów Alkoholowych w Kępicach

	2020	2021	2022	2023	2024
	Liczba porad	Liczba porad	Liczba porad	Liczba porad	Liczba porad
Osoby uzależnione od alkoholu	157	170	160	170	174
Osoby uzależnione od środków psychoaktywnych	3	1	3	10	9
Osoby z uzależnieniem behawioralnym	0	0	3	2	4
Osoby stosujące przemoc	65	100	45	84	42
Osoby współuzależnione	12	17	26	24	28

Pomoc materialna dla osób z problemem alkoholowym

	2020	2021	2022	2023	2024
Ogółem liczba rodzin korzystających z pomocy społecznej	383	273	380	324	376
Liczba rodzin korzystających z pomocy z powodu problemu alkoholowego występującego w rodzinie	13	27	36	42	40

źródło: dane Ośrodka Pomocy Społecznej w Kępicach

III. Cele programu

Celem głównym programu jest profilaktyka i edukacja oraz ograniczenie zdrowotnych i społecznych skutków spożywania alkoholu, stosowania środków psychoaktywnych, a także przeciwdziałanie uzależnieniom behawioralnym i zjawisku przemocy domowej poprzez zwiększanie świadomości społecznej w szczególności wśród dzieci i młodzieży.

Cele szczegółowe:

- zmniejszenie rozmiarów problemów, które aktualnie występują
- zapobieganie powstawaniu nowych problemów uzależnień
- zwiększenie zasobów niezbędnych do radzenia sobie z już istniejącymi
- ograniczenie występujących szkód zdrowotnych i społecznych
- zwiększenie dostępu do profesjonalnej pomocy terapeutycznej dla osób uzależnionych, zagrożonych uzależnieniem i współuzależnionych, członków ich rodzin

- wdrażanie programów profilaktycznych rekomendowanych w ramach systemu rekomendacji programów profilaktycznych i promocji zdrowia psychicznego adresowanych do dzieci i młodzieży, rodziców
- promowanie zdrowego i trzeźwego stylu życia oraz alternatywnych form spędzania czasu wolnego przez dzieci, młodzież oraz dorosłych
- zwiększenie skuteczności i dostępności terapii w zakresie nowoczesnych strategii i metod rozwiązywania problemów alkoholowych oraz terapii dla ofiar przemocy
- podnoszenie wiedzy i kompetencji członków Gminnej Komisji Rozwiązywania Problemów Alkoholowych oraz osób zajmujących się problematyką uzależnień i przemocy domowej na terenie gminy.

IV. Źródła i zasady finansowania

1. Źródłem finansowania zadań Gminnego Programu Profilaktyki i Rozwiązywania Problemów Alkoholowych są środki finansowe budżetu gminy stanowiące dochody z tytułu zezwoleń na sprzedaż napojów alkoholowych zgodnie z art. 182 ustawy z dnia 26 października 1982 r. o wychowaniu trzeźwości i przeciwdziałaniu alkoholizmowi (t.j. Dz. U. 2023 poz. 2151).
2. Wydatki przeznaczone na realizację zadań własnych gminy wynikających z ustawy o wychowaniu w trzeźwości i przeciwdziałaniu alkoholizmowi są ujęte w planie budżetu Gminy Kępice na rok 2026 w dziale 851 - ochrona zdrowia, rozdział 85153 – zwalczanie narkomanii i 85154 – przeciwdziałanie alkoholizmowi.
3. W 2026 r. na wydatki związane z realizacją gminnego programu planuje się kwotę 231.699,58 zł.

V. Postanowienia końcowe

1. Burmistrz Kępice sprawuje na bieżąco nadzór nad realizacją Gminnego Programu Profilaktyki i Rozwiązywania Problemów Alkoholowych oraz Przeciwdziałania Narkomanii.
2. Gminny Program Profilaktyki i Rozwiązywania Problemów Alkoholowych oraz Przeciwdziałania Narkomanii będzie realizowany przez pełnomocnika burmistrza ds. realizacji gminnego programu profilaktyki i rozwiązywania problemów alkoholowych.
3. Burmistrz Kępice sporządza raport z wykonania w danym roku Gminnego Programu Profilaktyki i Rozwiązywania Problemów Alkoholowych oraz Przeciwdziałania Narkomanii i efektów jego realizacji, który przedkłada radzie gminy w terminie do dnia 30 czerwca roku następującego po roku, którego dotyczy raport.

NAZWA ZADANIA	SPOSÓB REALIZACJI	KOSZT	REALIZATOR	WSKAŹNIKI	UWAGI
I. Zwiększenie dostępności pomocy terapeutycznej i rehabilitacyjnej dla osób uzależnionych od alkoholu.	<p>1. Funkcjonowanie punktu konsultacyjno - informacyjnego, w tym udzielanie informacji o formach pomocy terapeutycznej i rehabilitacyjnej osobom uzależnionym od alkoholu, środków psychoaktywnych, uzależnień behawioralnych i współuzależnionym, prowadzenie rozmów motywujących do podjęcia terapii, kierowanie na leczenie specjalistyczne, udzielanie wsparcia osobom po zakończonym leczeniu odwykowym</p> <p>- wynagrodzenia.</p>	12 960,00	GKRPA	<p>liczba godzin otwarcia punktu</p> <p>liczba osób</p> <p>liczba porad</p>	cały rok 180,00 brutto za godzinę – 6 godzin w m-cu
	<p>2. Prowadzenie grupy wsparcia dla osób uzależnionych i współuzależnionych</p> <p>- wynagrodzenia.</p>	8 640,00	GKRPA	<p>liczba godzin grupy wsparcia</p> <p>liczba osób</p>	cały rok 180,00 brutto za godzinę – 4 godziny w m-cu
	<p>3. Kierowanie na badanie przez biegłych w celu wydania opinii w przedmiocie uzależnienia od alkoholu oraz wskazania formy leczenia odwykowego</p> <p>- koszt badań.</p>	8 000,00	GKRPA	liczba osób	cały rok

	4. Kierowanie do sądu wniosków o zobowiązanie poddania się leczeniu odwykowemu - koszty sądowe.	2 400,00	GKRPA	liczba wniosków	cały rok
	5. Udostępnianie materiałów informacyjnych na temat uzależnień od alkoholu, środków psychoaktywnych, uzależnień behawioralnych i przemocy domowej (ulotki, broszury, plakaty, inne).	w ramach pracy GKRPA	GKRPA	ilość materiałów	cały rok
II. Udzielanie rodzinom, w których występują problemy alkoholowe i inne uzależnienia, pomocy psychospołecznej i prawnej, a w szczególności ochrony przed przemocą domową.	1. Rozpoznanie zjawiska przemocy domowej. 2. Udzielanie ofiarom przemocy pomocy w punkcie konsultacyjno - informacyjnym w zakresie: - wsparcia i informacji o możliwości uzyskania pomocy i powstrzymania przemocy - sporządzenie Niebieskiej Karty-A. Współpraca z Ośrodkiem Pomocy Społecznej w Kępicach, Zespołem Interdyscyplinarnym w Kępicach, Urzędem Miejskim w Kępicach, Komisariatem Policji w Kępicach.	w ramach pracy GKRPA	GKRPA OPS w Kępicach UM w Kępicach ZI w Kępicach KP w Kępicach	liczba sporządzonych Niebieskich Kart-A liczba udzielonych informacji	cały rok

<p>III. Prowadzenie profilaktycznej działalności informacyjnej i edukacyjnej oraz działalności szkoleniowej w zakresie rozwiązywania problemów alkoholowych, przeciwdziałania narkomanii oraz uzależnieniom behawioralnym, w szczególności dla dzieci i młodzieży, w tym prowadzenie pozalekcyjnych zajęć sportowych, a także działań na rzecz dożywiania dzieci uczestniczących w pozalekcyjnych programach opiekuńczo-wychowawczych i socjoterapeutycznych.</p>	<p>1. Finansowanie dożywiania dzieci uczestniczących w pozalekcyjnych programach opiekuńczo-wychowawczych i socjoterapeutycznych.</p> <p>2. Finansowanie działalności świetlic wiejskich, środowiskowych, innych placówek dla dzieci i młodzieży.</p> <p>3. Finansowanie dla dzieci i młodzieży szkolnej pozalekcyjnych zajęć sportowych, edukacyjno – rozwojowych, w kołach zainteresowań, organizacjach młodzieżowych i innych.</p> <p>4. Finansowanie zajęć ogólnorozwojowych, sportowych i innych dla ogółu społeczeństwa.</p> <p>5. Wynagrodzenia osób prowadzących zajęcia.</p>	<p>124 799,58</p>	<p>GKRPA BP w Kępicach Policja placówki oświatowe, opiekuńcze, świetlice i inne</p>	<p>liczba i rodzaj podjętych działań liczba dzieci, młodzieży, rodziców osób dorosłych</p>	<p>cały rok</p> <p>ewidencja czasu pracy zatrudnionych osób</p>
<p>6. Dopuszenie placówek w niezbędnym sprzęt, pomoce i materiały do realizacji zajęć dla dzieci i młodzieży szkolnej oraz ogółu społeczeństwa, zakup artykułów spożywczych i inne.</p>	<p>6. Dopuszenie placówek w niezbędnym sprzęt, pomoce i materiały do realizacji zajęć dla dzieci i młodzieży szkolnej oraz ogółu społeczeństwa, zakup artykułów spożywczych i inne.</p>				

	<p>7. Wspieranie inicjatyw przeciwdziałającym uzależnieniom występującym w grupie dzieci i młodzieży szkolnej - jako grup szczególnego ryzyka, a także ogółu społeczeństwa:</p> <ul style="list-style-type: none"> - poszerzanie i udoskonalenie oferty, upowszechnianie i wdrażanie programów profilaktycznych rekomendowanych w ramach systemu rekomendacji programów profilaktycznych i promocji zdrowia psychicznego - finansowanie konkursów o tematyce powiązanej z problemem uzależnień, przemocy, profilaktyki oraz promocji zdrowego stylu życia (zakup nagród, artykułów spożywczych, materiałów papierniczych i innych) - finansowanie dla dzieci, młodzieży szkolnej i dorosłych programów, koncertów, przedstawień teatralnych, spektakli, warsztatów i innych o charakterze profilaktycznym - finansowanie dla dzieci, młodzieży szkolnej i dorosłych imprez promujących zdrowy styl życia m.in. o charakterze: kulturalno-turystycznym (rajdy, wycieczki), edukacyjno-artystycznym (festyny, plenery, warsztaty), sportowym i inne - finansowanie szkoleń, programów dla rodziców z zakresu uzależnień, przemocy, FAS i inne. <p>8. Upowszechnianie informacji na temat uzależnień, przemocy, zdrowego stylu życia i szkód wynikających z picia alkoholu przez kobiety w ciąży (ulotki, broszury, książki i inne)</p> <ul style="list-style-type: none"> - finansowanie zakupu materiałów profilaktycznych i innych. 			ilość materiałów
--	---	--	--	------------------

	<p>9. Organizowanie czasu wolnego dla dzieci i młodzieży, ogółu społeczeństwa w tym:</p> <ul style="list-style-type: none"> - finansowanie wypoczynku letniego i zimowego dzieci i młodzieży szkolnej - finansowanie kosztów przewozu dzieci i młodzieży szkolnej na zajęcia sportowe, profilaktyczne, koncerty, konkursy, kolonie i inne oraz przewozu osób dorosłych. 			
<p>IV. Wspomaganie działalności instytucji, stowarzyszeń i osób fizycznych służących rozwiązywaniu problemów alkoholowych.</p>	<p>1. Podnoszenie kwalifikacji zawodowych w zakresie profilaktyki uzależnień, przemocy poprzez udział w szkoleniach, konferencjach, spotkaniach, warsztatach członków GKRPA, pełnomocnika, pracowników socjalnych, policjantów, kuratorów sądowych, nauczycieli, pedagogów, pracowników świetlic, sprzedawców napojów alkoholowych i uczniów kształcących się w zawodzie sprzedawcy oraz innych osób zajmujących się rozwiązywaniem problemów alkoholowych i przemocą.</p> <p>2. Współpraca z instytucjami (oświata, policja, pomoc społeczna, sąd i inne), organizacjami pozarządowymi, osobami fizycznymi, które są współrealizatorami programu.</p> <p>3. Współpraca z mediami.</p>	<p>17 500,00</p>	<p>GKRPA</p>	<p>cały rok</p> <p>liczba szkoleń</p> <p>liczba osób</p> <p>liczba podjętych działań</p>

		UM w Kępicach	liczba przeprowadzonych kontroli	cały rok
<p>V. Podejmowanie interwencji w związku z naruszeniem przepisów określonych w art. 13¹ i 15 ustawy oraz występowanie przed sądem w charakterze oskarżyciela publicznego.</p>	<p>1. Udział w kontrolach placówek prowadzących sprzedaż i podawanie napojów alkoholowych.</p> <p>2. W przypadku stwierdzenia naruszenia przepisów ustawy kierowanie wniosków do organów ścigania.</p> <p>3. Występowanie do sądu w charakterze oskarżyciela publicznego.</p> <p>4. Opiniowanie wniosków o wydanie zezwolenia na sprzedaż lub podawanie napojów alkoholowych – zgodność lokalizacji punktu sprzedaży z uchwałami Rady Miejskiej, o których mowa w art. 12 ust. 3 ustawy.</p>	<p>GKRPA</p>	<p>liczba wniosków do sądu</p> <p>liczba zezwoleń</p>	
<p>VI. Koszty wynagrodzenia członków komisji i pełnomocnika burmistrza realizującego zadania programu oraz delegacje.</p>	<p>1. Wynagrodzenie pełnomocnika burmistrza realizującego zadania programu.</p> <p>2. Wynagrodzenia członków gminnej komisji rozwiązywania problemów alkoholowych.</p>	<p>54 400,00 w tym: 30 000,00</p> <p>GKRPA</p> <p>GKRPA</p>	<p>miesięczna ewidencja czasu pracy</p> <p>liczba posiedzeń listy obecności protokoły posiedzeń</p>	<p>cały rok</p> <p>2 500,00 brutto m-cznie</p> <p>200,00 brutto za udział w posiedzeniach komisji i zespołu interdyscyplinarnego</p>

	3. Koszt delegacji służbowych (szkolenia, konferencje, spotkania, warsztaty, kontrole i wizje lokalne placówek prowadzących sprzedaż i podawanie napojów alkoholowych, wizytacje świetlic, zajęć pozalekcyjnych dla dzieci i młodzieży i inne).	2 000,00	GKRPA	rejestr delegacji służbowych	zgodnie z obowiązującymi przepisami
VII. Składki na ubezpieczenie społeczne.	Składki od zawieranych umów.	3 000,00	GKRPA		cały rok
RAZEM		231 699,58			

UZASADNIENIE

Dokonuje się zmiany w planie finansowym i sposobie realizacji:

1. W związku z niewykorzystaniem środków w 2025 roku dokonuje się zwiększenia wydatków o kwotę 46.699,58 zł z przeznaczeniem na realizację zadań Gminnego Programu Profilaktyki i Rozwiązywania Problemów Alkoholowych oraz Przeciwdziałania Narkomanii na rok 2026.
2. **W Zadaniu III.** Prowadzenie profilaktycznej działalności informacyjnej i edukacyjnej oraz działalności szkoleniowej w zakresie rozwiązywania problemów alkoholowych, przeciwdziałania narkomanii oraz uzależnieniom behawioralnym, w szczególności dla dzieci i młodzieży, w tym prowadzenie pozalekcyjnych zajęć sportowych, a także działań na rzecz dożywiania dzieci uczestniczących w pozalekcyjnych programach opiekuńczo-wychowawczych i socjoterapeutycznych – zwiększenie o kwotę 46.699,58 zł - wartość zadania po korekcie 124.799,58 zł.
3. Wysokość środków na realizację Gminnego Programu Profilaktyki i Rozwiązywania Problemów Alkoholowych oraz Przeciwdziałania Narkomanii na rok 2026 rok po zmianach wyniesie **231.699,58 zł.**

XXII sesja IX kadencji Rady Miejskiej w Kępicach					
GŁOSOWANIE					
Projekt uchwały w sprawie przekazania środków finansowych na Fundusz Wsparcia Policji z przeznaczeniem na dofinansowanie zakupu samochodu. Nr XXII/172/2026					
TYP GŁOSOWANIA	Jawne imienne		DATA GŁOSOWANIA	2026-03-26 12:16:29	
PRZYJĘTO (W. ZWYKŁA)					
LICZBA UPRAWNIONYCH	15		GŁOSY ZA	14	
LICZBA OBECNYCH	14		GŁOSY PRZECIWIW	0	
LICZBA NIEOBECNYCH	1		GŁOSY WSTRZYMUJĄCE SIĘ	0	
			GŁOSY NIEODDANE	0	
KWORUM ZOSTAŁO OSIĄGNIĘTE					
UPRAWNIENI DO GŁOSOWANIA					
LP	IMIĘ I NAZWISKO	GŁOS	LP	IMIĘ I NAZWISKO	GŁOS
1	Piotr Bućko	nieobecny	13	Karol Waszak	za
2	Marek Busłowicz	za	14	Dorota Wiśniewska	za
3	Irena Hulisz	za	15	Ewa Ziemianowicz	za
4	Iwona Kujawska	za	16		
5	Adam Paweł Linkiewicz	za	17		
6	Zdzisław Maciaszek	za	18		
7	Aleksandra Mondry	za	19		
8	Henryk Palewski	za	20		
9	Krzysztof Rosiak	za	21		
10	Rafał Stelmach	za	22		
11	Artur Szewc	za	23		
12	Jacek Szwedkowicz	za	24		

**UCHWAŁA NR XXII/172/2026
RADY MIEJSKIEJ W KĘPICACH**

z dnia 26 marca 2026 r.

W sprawie przekazania środków finansowych na Fundusz Wsparcia Policji z przeznaczeniem na dofinansowanie zakupu samochodu

Na podstawie art. 7 ust. 1 pkt 14 i art. 18 ust. 2 pkt 15 ustawy z dnia 8 marca 1990 r. o samorządzie gminnym (Dz.U. z 2025r., poz. 1153 z późn. zmianami), oraz art. 13 ust. 3 i ust. 4e pkt 2 ustawy z dnia 6 kwietnia 1990 r. o Policji (Dz.U. z 2025r., poz. 636 z późniejszymi zmianami) Rada Miejska w Kępicach uchwala co następuje:

§ 1. Przekazać w roku 2026 na Wojewódzki Fundusz Wsparcia Policji Komendy Wojewódzkiej w Gdańsku, z przeznaczeniem na zakup samochodu kwotę 100 000,00 zł (słownie: sto tysięcy złotych 00/100).

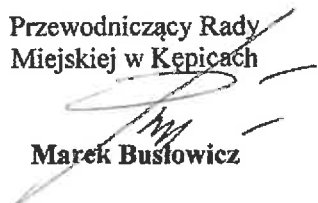
§ 2. Pomoc finansowa o której mowa w § 1 zostanie udzielona ze środków zabezpieczonych w budżecie Gminy Kępice na rok 2026.

§ 3. Szczegółowe warunki udzielenia pomocy finansowej i zasady rozliczania środków, określone zostaną w umowie zawartej pomiędzy Gminą Kępice a Komendą Wojewódzką Policji w Gdańsku.

§ 4. Wykonanie uchwały powierza się Burmistrzowi Kępic.

§ 5. Uchwała wchodzi w życie z dniem podjęcia.

Przewodniczący Rady
Miejskiej w Kępicach


Marek Busłowicz

UZASADNIENIE

do Uchwały Rady Miejskiej w Kępicach nr XXII/172/2026 z dnia 26 marca 2026 roku.

Do Urzędu Miejskiego w Kępicach 23 lutego 2026 roku, wpłynęło pismo Komendanta Miejskiego Policji w Słupsku z prośbą o wsparcie finansowe na zakup, w drodze współfinansowania pojazdu służbowego przeznaczonego dla Komendy Miejskiej Policji w Słupsku - Komisariatu Policji w Kępicach. Obecny tabor KMP w Słupsku jest mocno wyeksploatowany i wymaga ciągłych napraw. Z uwagi na stan techniczny, pojazdy wycofywane są z eksploatacji. Poprawa tej sytuacji możliwa jest tylko przy finansowym zaangażowaniu samorządu. Partnerem inwestycji jest Komenda Główna Policji. Zakup będzie realizowany przez Komendę Wojewódzką Policji w Gdańsku, w drodze przetargu publicznego, zgodnie z ustawą o zamówieniach publicznych.

Mając na uwadze wspólne dobro, jakim jest poczucie bezpieczeństwa mieszkańców naszego regionu, uważa się za zasadne podjęcie powyższej uchwały.

XXII sesja IX kadencji Rady Miejskiej w Kępicach					
GŁOSOWANIE					
Projekt uchwały w sprawie udzielenia Powiatowi Słupskiemu pomocy finansowej na realizację programu profilaktyki zdrowotnej obejmującego badania densytometryczne, służące ocenie gęstości kości u mieszkańców Gminy Kępice. Nr XXII/173/2026					
TYP GŁOSOWANIA	Jawne imienne	DATA GŁOSOWANIA	2026-03-26 12:21:02		
PRZYJĘTO (W. ZWYKŁA)					
LICZBA UPRAWNIONYCH	15	GŁOSY ZA	14		
LICZBA OBECNYCH	14	GŁOSY PRZECIW	0		
LICZBA NIEOBECNYCH	1	GŁOSY WSTRZYMUJĄCE SIĘ	0		
		GŁOSY NIEODDANE	0		
KWORUM ZOSTAŁO OSIĄGNIĘTE					
UPRAWNIENI DO GŁOSOWANIA					
LP	IMIĘ I NAZWISKO	GŁOS	LP	IMIĘ I NAZWISKO	GŁOS
1	Piotr Bućko	nieobecny	13	Karol Waszak	za
2	Marek Busłowicz	za	14	Dorota Wiśniewska	za
3	Irena Hulisz	za	15	Ewa Ziemianowicz	za
4	Iwona Kujawska	za	16		
5	Adam Paweł Linkiewicz	za	17		
6	Zdzisław Maciaszek	za	18		
7	Aleksandra Mondry	za	19		
8	Henryk Palewski	za	20		
9	Krzysztof Rosiak	za	21		
10	Rafał Stelmach	za	22		
11	Artur Szewc	za	23		
12	Jacek Szwedkowicz	za	24		

**UCHWAŁA NR XXII/173/2026
RADY MIEJSKIEJ W KĘPICACH**

z dnia 26 marca 2026 r.

w sprawie udzielenia Powiatowi Słupskiemu pomocy finansowej na realizację programu profilaktyki zdrowotnej obejmującego badania densytometryczne, służące ocenie gęstości kości u mieszkańców Gminy Kępice

Na podstawie art. 10 ust. 2 ustawy z dnia 08 marca 1990 r. o samorządzie gminnym (t.j. Dz.U. z 2025 r. poz. 1153 z późn.zm.) oraz art. 216 ust. 2pkt. 5 i art. 220 ust. 1 i 2 ustawy z dnia 27 sierpnia 2009 r. o finansach publicznych (Dz. U. z 2025 r. poz. 1483 z późn.zm.), Rada Miejska w Kępicach uchwala, co następuje:

§ 1. Udziela się pomocy finansowej Powiatowi Słupskiemu w formie dotacji celowej na realizację programu profilaktyki zdrowotnej obejmującego badania densytometryczne, służące ocenie gęstości kości u mieszkańców Gminy Kępice w wysokości 7 000,00 (słownie: siedem tysięcy złotych 00/100) brutto ze środków budżetu Gminy Kępice w roku 2026.

§ 2. 1. Warunki udzielenia pomocy finansowej, a w szczególności przeznaczenie, termin i zasady rozliczenia środków, określone zostaną w umowie, porozumieniu pomiędzy Powiatem Słupskim a Gminą Kępice, która stanowić będzie podstawę do przekazania środków na realizację pomocy finansowej, dotacji.

2. Do zawarcia umowy, o której mowa w ust. 1 upoważnia się Burmistrza Kępice.

§ 3. Uchwała wchodzi w życie z dniem podjęcia.

Przewodniczący Rady
Miejskiej w Kępicach


Marek Busłowicz

UZASADNIENIE

Przedmiotem uchwały jest udzielenie pomocy finansowej Powiatowi Słupskiemu na realizację programu profilaktyki zdrowotnej obejmującego badania densytometryczne, służące ocenie gęstości kości u mieszkańców Gminy Kępice.

Osteoporoza jest chorobą cywilizacyjną, która przez długi czas rozwija się bezobjawowo, a jej pierwszym widocznym objawem są często dopiero złamania kości. Wczesna diagnostyka poprzez badania densytometryczne umożliwia wykrycie zmniejszonej gęstości mineralnej kości, ocenę ryzyka złamań oraz wdrożenie odpowiedniego leczenia i działań profilaktycznych.

Realizacja programu profilaktycznego przez Powiat Słupski umożliwi mieszkańcom Gminy Kępice dostęp do specjalistycznych badań diagnostycznych, zwiększy świadomość zdrowotną w zakresie profilaktyki osteoporozy oraz przyczyni się do wczesnego wykrywania chorób układu kostnego. Program skierowany jest w szczególności do osób z grup podwyższonego ryzyka, w tym osób starszych.

Udzielenie pomocy finansowej przez Gminę Kępice pozwoli na objęcie programem większej liczby mieszkańców oraz poprawę dostępności do badań profilaktycznych. Działania te wpisują się w zadania własne gminy w zakresie ochrony zdrowia oraz promocji i profilaktyki zdrowotnej mieszkańców.

W związku z powyższym podjęcie niniejszej uchwały jest zasadne.

XXII sesja IX kadencji Rady Miejskiej w Kępicach					
GŁOSOWANIE					
Projekt uchwały w sprawie rozpatrzenia skargi na niewłaściwe działania i naruszenia procedur przez Urząd Miejski w Kępicach. Nr XXII/174/2026					
TYP GŁOSOWANIA	Jawne imienne	DATA GŁOSOWANIA	2026-03-26 12:22:09		
PRZYJĘTO (W. ZWYKŁA)					
LICZBA UPRAWNIONYCH	15	GŁOSY ZA	14		
LICZBA OBECNYCH	14	GŁOSY PRZECIW	0		
LICZBA NIEOBECNYCH	1	GŁOSY WSTRZYMUJĄCE SIĘ	0		
		GŁOSY NIEODDANE	0		
KWORUM ZOSTAŁO OSIĄGNIĘTE					
UPRAWNIENI DO GŁOSOWANIA					
LP	IMIĘ I NAZWISKO	GŁOS	LP	IMIĘ I NAZWISKO	GŁOS
1	Piotr Bućko	nieobecny	13	Karol Waszak	za
2	Marek Busłowicz	za	14	Dorota Wiśniewska	za
3	Irena Hulisz	za	15	Ewa Ziemianowicz	za
4	Iwona Kujawska	za	16		
5	Adam Paweł Linkiewicz	za	17		
6	Zdzisław Maciaszek	za	18		
7	Aleksandra Mondry	za	19		
8	Henryk Palewski	za	20		
9	Krzysztof Rosiak	za	21		
10	Rafał Stelmach	za	22		
11	Artur Szewc	za	23		
12	Jacek Szwedkowicz	za	24		

**UCHWAŁA NR XXII/174/2026
RADY MIEJSKIEJ W KĘPICACH**

z dnia 26 marca 2026 r.

**w sprawie rozpatrzenia skargi na niewłaściwe działania i naruszenia procedur przez Urząd Miejski
w Kępicach**

Na podstawie art. 18 ust. 2 pkt 15 i art. 18b ust. 1 ustawy z dnia 8 marca 1990 r. o samorządzie gminnym (t.j. Dz. U. z 2025 r. poz. 1153 z późn. zm.), art. 229 pkt 3 ustawy z dnia 14 czerwca 1960 r. – Kodeks postępowania administracyjnego (t.j. Dz.U. z 2024 r. poz. 572 z późn. zm.) Rada Miejska w Kępicach uchwala, co następuje:

§ 1. Wniesioną w dniu 3 grudnia 2025 r. skargę na niewłaściwe działania i naruszenia procedur przez Urząd Miejski w Kępicach, uznaje się za bezzasadną.

§ 2. Uzasadnienie dla sposobu rozpatrzenia skargi stanowi załącznik nr 1 do niniejszej uchwały.

§ 3. O sposobie rozpatrzenia skargi Przewodniczący Rady Miejskiej w Kępicach zawiadomi stronę skarżącą.

§ 4. Uchwała wchodzi w życie z dniem podjęcia.

Przewodniczący Rady
Miejskiej w Kępicach


Marek Busłowicz

UZASADNIENIE

Do Rady Miejskiej w Kępicach wpłynęła skarga z dnia 3 grudnia 2025 r. na niewłaściwe działania i naruszenia procedur przez Urząd Miejski w Kępicach. Przedmiotem skargi, jest sposób działania Urzędu Miejskiego w Kępicach w sprawie rozpatrzenia innej skargi, złożonej w dniu 26 października 2025 r. Skarga z dnia 26 października 2025 r. dotyczyła braku usunięcia kontenera z działki przylegającej do terenu zabytkowego przy kościele pw. Andrzeja Boboli w Biesowicach, z jednoczesnym wprowadzeniem w błąd Pomorskiego Wojewódzkiego Konserwatora Zabytków, iż takie działanie (przestawienie kontenera w inne miejsce) zostanie podjęte.

Pomimo iż w skardze z dnia 26 października 2025 r. wskazano, że powyższe „naruszenie” zostało popełnione przez „władze Gminy Kępice”, została ona potraktowana przez Radę Miejską w Kępicach jako skarga na pracownika (Kierownika Referatu ds. Obrotu Nieruchomościami, Zagospodarowania Przestrzennego i Ochrony Środowiska), który był autorem pisma kierowanego do Pomorskiego Wojewódzkiego Konserwatora Zabytków, i podpisał to pismo.

W związku z powyższym, uchwałą Nr XVII/130/2025 z dnia 6 listopada 2025 r. Rada Miejska w Kępicach, przekazała skargę z dnia 26 października 2025 r. do rozpatrzenia zgodnie z właściwością Burmistrzowi Kępic.

W dniu 3 grudnia 2025 r. do Urzędu Miejskiego w Kępicach wpłynęła wskazana na wstępie skarga, dotycząca braku rozpatrzenia skargi z dnia 26 października 2025 r. przez Radę Miejską w Kępicach. Zdaniem skarżącego, jego skarga z dnia 26 października 2025 r. dotyczyła działań Urzędu, więc nie powinna „zostać zatrzymana” w Urzędzie, lecz podlegać rozpatrzeniu przez Radę. Ponadto skarżący zarzucił, że w toku rozpatrywania skargi z dnia 26 października 2025 r. o jej treści dowiedział się inny pracownik Urzędu Miejskiego w Kępicach, będący mieszkańcem i sołtysem miejscowości Biesowice (to jest miejscowości, w której znajduje się sporny kontener). W związku z powyższym, skarżący wniósł o:

1. przeprowadzenie postępowania wyjaśniającego dotyczącego działań pracowników Urzędu Miejskiego,
2. ustalenie dlaczego skarga (z dnia 26 października 2025 r.) nie została przekazana Radzie Miejskiej,
3. wyjaśnienie, która osoba udostępniła informacje o skardze sołtysowi i na jakiej podstawie prawnej,
4. zobowiązanie Burmistrza do wdrożenia procedur, zapewniających prawidłowe rozpatrywanie skarg,
5. zawiadomienie skarżącego o sposobie rozpatrzenia skargi.

Skarga z dnia 3 grudnia 2025 r. została złożona na „działania Urzędu Miejskiego w Kępicach”. Zawiera ona kilka żądań i postulatów, w związku z czym została ona całościowo potraktowana jako skarga na Burmistrza Kępic, który:

1. jest kierownikiem Urzędu (art. 33 ust. 3 ustawy o samorządzie gminnym),
2. prowadzi dekretację pism, w związku z czym podejmuje pierwszą decyzję o przekazaniu wpływających pism między innymi do Rady Miejskiej;
3. mógł udostępnić informacje o skardze z dnia 26 października 2025 r. swojemu pracownikowi, będącemu jednocześnie sołtysowi Biesowic;
4. miałby być organem wprowadzającym procedury, zapewniające prawidłowe rozpatrywanie skarg.

Zgodnie z art. 229 pkt 3 k.p.a. organem właściwym do rozpatrzenia skargi na działania burmistrza miasta jest rada miejska. Pismo złożone przez skarżącego wypełnia znamiona skargi, określone w art. 227 k.p.a., zgodnie z którym „*Przedmiotem skargi może być w szczególności zaniedbanie lub nienależyte wykonywanie zadań przez właściwe organy albo przez ich pracowników, naruszenie praworządności lub interesów skarżących, a także przewlekłe lub biurokratyczne załatwianie spraw*”. Od strony prawnej, żądanie z dnia 3 grudnia 2025 r. musiało zostać potraktowane jako skarga, do rozpatrzenia której właściwa jest Rada Miejska w Kępicach.

W dniu 4 grudnia 2025 r. ze skargą (która wpłynęła dzień wcześniej) zapoznała się Komisja Skarg Wniosków i Petycji Rady Miejskiej w Kępicach, to jest organ wewnętrzny, odpowiedzialny za wstępne

rozpatrzenie skarg na działania organu wykonawczego, gminnych jednostek organizacyjnych oraz wniosków i petycji składanych przez obywateli. Na posiedzeniu ww. Komisji uczestniczył również skarżący. Komisja uznała, że skarga z dnia 26 października 2025 r. została prawidłowo przekazana zgodnie z właściwością, zaś sołtys Biesowic, będący pracownikiem Urzędu, został zaznajomiony z treścią ww. skargi, ponieważ z racji pełnionej funkcji w sołectwie, posiadał wiedzę o kontenerze będącym przedmiotem wątpliwości skarżącego. Zdaniem Komisji, niezasadne było również czynienie Burmistrzowi zarzutu w zakresie braku wprowadzenia procedur dotyczących rozpatrywania skarg.

W dniu 29 stycznia 2026 r. Rada Miejska w Kępicach podjęła uchwałę nr XIX/159/2026 w sprawie rozpatrzenia skargi z dnia 3 grudnia 2025 r. Rozstrzygnięciem nadzorczym z dnia 5 marca 2026 r. znak: PN-II.4131.13.2026.WR Wojewoda Pomorski stwierdził nieważność tej uchwały, zauważając braki w uzasadnieniu faktycznym i prawnym oraz brak właściwego pouczenia o treści art. 239 k.p.a.

W związku z powyższym, w dniu 18 marca 2026 r. ponownie zebrała się Komisja Skarg Wniosków i Petycji, która odnosząc się do poszczególnych żądań skargi z dnia 3 grudnia 2025 r. doszła do następujących konkluzji:

1. zgodnie z art. 18 ust. 2 pkt 2 ustawy o samorządzie gminnym, rada gminy (miejska) ma prawo do podejmowania uchwał w zakresie kierunków działania wójtów (burmistrzów). Uprawnienie to nie sięga jednak zdaniem Komisji tak daleko, by nakazywać Burmistrzowi Kępic prowadzenie postępowania wyjaśniającego wobec pracowników Urzędu, którzy zajmowali się skargą z dnia 26 października 2025 r. To żądanie skarżącego jest więc bezzasadne, tym bardziej że ze względów, o których mowa poniżej, o jakichkolwiek uchybieniach nie może być mowy;
2. skarga z dnia 26 października 2026 r. wbrew twierdzeniom skarżącego została przekazana przez Burmistrza Radzie Miejskiej w Kępicach, czego wyrazem jest podjęcie względem niej uchwały nr XVII/130/2025 z dnia 6 listopada 2025 r., mocą której przekazano skargę według właściwości organowi wykonawczemu. Nie jest więc winą Burmistrza, że Rada postanowiła o odstąpieniu od jej merytorycznego rozpatrzenia i o przekazaniu skargi (jako skargi na pracownika) Burmistrzowi Kępic. Innymi słowy to Rada zadecydowała, że skarga „została zatrzymana w Urzędzie”, zaś Burmistrz musiał się dostosować do treści uchwały o przekazaniu i skargę rozpatrzyć;
3. odnosząc się do zarzutu przekazania częściowych informacji o skardze sołtysowi Biesowic Komisja ustaliła, że działanie takie było uzasadnione ze względu na jej treść. Konieczne było ustalenie, czy mieszkańcy sołectwa ewentualnie zdecydowali, bądź będą decydowali o przestawieniu kontenera (który służy ich potrzebom) w inne miejsce. Stąd też sołtys Biesowic powziął wiedzę o skardze. Nie podano danych skarżącego, niemniej jednak z uwagi na dużą aktywność skarżącego w zakresie kwestionowania zasadności ustawienia kontenera, sołtys sam mógł domyślić się kto jest autorem skargi z dnia 26 października 2025 r.
4. mając na względzie, że:
 - 1) postępowanie ze skargą z dnia 26 października 2025 r. było prawidłowe – to jest organ do którego została skierowana, na podstawie ważnej uchwały, zdecydował o jej przekazaniu Burmistrzowi Kępic,
 - 2) jak wskazano w ustępie 1, organ stanowiący nie może narzucić organowi wykonawczemu szczegółowych wytycznych, w tym zakresie wprowadzania wewnętrznych procedur dotyczących funkcjonowania urzędu i sposobu rozpatrywania skarg;
 - 3) wprowadzanie jakichkolwiek procedur byłoby i tak bezcelowe, bowiem sposób rozpatrywania skarg szczegółowo normują przepisy k.p.a.

- Komisja uznała, że skarga w zakresie dotyczącym niewłaściwych procedur oraz zobowiązania do ich wprowadzenia również była niezasadna.

Komisja Skarg Wniosków i Petycji przedstawiła swoje stanowisko Radzie Miejskiej w Kępicach na sesji w dniu 26 marca 2026 r. Rada Miejska uwzględniając przedstawiony powyżej stan faktyczny oraz stan prawny uznała argumentację Komisji za prawidłową i przy wzięciu jej pod uwagę podejmuje uchwałę o uznaniu skargi z dnia 3 grudnia 2025 r. za bezzasadną.

Czyniąc zadość obowiązkowi wynikającemu z art. 238 § 1 k.p.a. należy nadmienić, że zgodnie z art. 239 § 1 k.p.a. w przypadku gdy skarga, w wyniku jej rozpatrzenia, została uznana za bezzasadną i jej bezzasadność

wykazano w odpowiedzi na skargę, a skarżący ponowił skargę bez wskazania nowych okoliczności - organ właściwy do jej rozpatrzenia może podtrzymać swoje poprzednie stanowisko z odpowiednią adnotacją w aktach sprawy - bez zawiadamiania skarżącego.

XXII sesja IX kadencji Rady Miejskiej w Kępicach					
GŁOSOWANIE					
Projekt uchwały w sprawie przekazania skargi według właściwości. Nr XXII/175/2026					
TYP GŁOSOWANIA		Jawne imienne		DATA GŁOSOWANIA	
				2026-03-26 12:23:18	
PRZYJĘTO (W. ZWYKŁA)					
LICZBA UPRAWNIONYCH		15		GŁOSY ZA	
				14	
LICZBA OBECNYCH		14		GŁOSY PRZECIW	
				0	
LICZBA NIEOBECNYCH		1		GŁOSY WSTRZYMUJĄCE SIĘ	
				0	
				GŁOSY NIEODDANE	
				0	
KWORUM ZOSTAŁO OSIĄGNIĘTE					
UPRAWNIENI DO GŁOSOWANIA					
LP	IMIĘ I NAZWISKO	GŁOS	LP	IMIĘ I NAZWISKO	GŁOS
1	Piotr Bućko	nieobecny	13	Karol Waszak	za
2	Marek Busłowicz	za	14	Dorota Wiśniewska	za
3	Irena Hulisz	za	15	Ewa Ziemianowicz	za
4	Iwona Kujawska	za	16		
5	Adam Paweł Linkiewicz	za	17		
6	Zdzisław Maciaszek	za	18		
7	Aleksandra Mondry	za	19		
8	Henryk Palewski	za	20		
9	Krzysztof Rosiak	za	21		
10	Rafał Stelmach	za	22		
11	Artur Szewc	za	23		
12	Jacek Szwedkowicz	za	24		

**UCHWAŁA NR XXII/175/2026
RADY MIEJSKIEJ W KĘPICACH**

z dnia 26 marca 2026 r.

w sprawie przekazania skargi według właściwości.

Na podstawie art. 18 ust. 2 pkt 15 ustawy z dnia 8 marca 1990 r. o samorządzie gminnym (t.j. Dz. U. z 2025 r. poz. 1153 z późn. zm.), w związku z art. 231 § 1 i art. 229 pkt 1 ustawy z dnia 14 czerwca 1960 r. Kodeks postępowania administracyjnego (t.j. Dz. U. z 2024 r. poz. 572), uchwała się, co następuje:

§ 1. Przekazuje się Wojewodzie Pomorskiemu, do rozpatrzenia według właściwości, skargę z dnia 28 stycznia 2026 r. w przedmiocie przewidywanego naruszenia prawa oraz zarzutu braku bezstronności radnych Rady Miejskiej w Kępicach.

§ 2. Zobowiązuje się Przewodniczącego Rady Miejskiej w Kępicach do przekazania skargi Wojewodzie Pomorskiemu i zawiadomienia skarżącego o przekazaniu skargi.

§ 3. Uchwała wchodzi w życie z dniem podjęcia.

Przewodniczący Rady
Miejskiej w Kępicach


Marek Baślowicz

UZASADNIENIE

W dniu 28 stycznia 2026 r. do Urzędu Miejskiego w Kępicach wpłynęła skarga w przedmiocie przewidywanego naruszenia prawa oraz zarzutu braku bezstronności radnych Rady Miejskiej w Kępicach.

Przewodniczący Rady Miejskiej w Kępicach, pismem z dnia 03.02.2026 r. wystąpił z zapytaniem do skarżącego z prośbą o uzupełnienie, czy „zawiadomienie” stanowi wyjaśnienie lub zarzuty w sprawie rozpatrywanych skarg złożonych przez skarżącego, czy też stanowi skargę na działania Rady Miejskiej w Kępicach, na które skarżący nie udzielił wyjaśnień.

Powyzsza skarga została przekazana Wojewodzie Pomorskiemu pismem z dnia 24 lutego 2026 r., które Wojewoda zwrócił uznając, że przewodniczący rady gminy nie jest samodzielnym organem uprawnionym do podejmowania decyzji w zastępstwie organu kolegialnego i to rada gminy decyduje o przekazaniu skargi właściwemu organowi.

Jak wynika z przepisów art. 229 pkt 1 Kodeksu postępowania administracyjnego, organem właściwym do rozpatrywania skargi na działalność rady gminy jest Wojewoda.

W związku z powyższym przyjąć należy, iż Rada Miejska w Kępicach nie jest organem właściwym do rozpatrzenia przedmiotowej skargi.

Wobec przyjęcia takiego stanowiska konieczne więc jest przekazanie skargi do organu właściwego, zgodnie z art. 231 § 1 kpa.

Dlatego też podjęcie powyższej uchwały jest zasadne.

XXII sesja IX kadencji Rady Miejskiej w Kępicach					
GŁOSOWANIE					
Projekt uchwały w sprawie przystąpienia do sporządzenia miejscowego planu zagospodarowania przestrzennego dla terenów położonych w części obrębów geodezyjnych Warcino, Osowo i Podgóry oraz Nowy Chorów, Osowo, Biesowice i Pustowo w gminie Kępice. Nr XXII/176/2026					
TYP GŁOSOWANIA	Jawne imienne	DATA GŁOSOWANIA	2026-03-26 12:24:33		
PRZYJĘTO (W. ZWYKŁA)					
LICZBA UPRAWNIONYCH	15	GŁOSY ZA	13		
LICZBA OBECNYCH	14	GŁOSY PRZECIW	0		
LICZBA NIEOBECNYCH	1	GŁOSY WSTRZYMUJĄCE SIĘ	1		
		GŁOSY NIEODDANE	0		
KWORUM ZOSTAŁO OSIĄGNIĘTE					
UPRAWNIENI DO GŁOSOWANIA					
LP	IMIĘ I NAZWISKO	GŁOS	LP	IMIĘ I NAZWISKO	GŁOS
1	Piotr Bućko	nieobecny	13	Karol Waszak	za
2	Marek Busłowicz	za	14	Dorota Wiśniewska	za
3	Irena Hulisz	za	15	Ewa Ziemianowicz	za
4	Iwona Kujawska	za	16		
5	Adam Paweł Linkiewicz	wstrzymał się	17		
6	Zdzisław Maciaszek	za	18		
7	Aleksandra Mondry	za	19		
8	Henryk Palewski	za	20		
9	Krzysztof Rosiak	za	21		
10	Rafał Stelmach	za	22		
11	Artur Szewc	za	23		
12	Jacek Szwedkowicz	za	24		

**UCHWAŁA NR XXII/176/2026
RADY MIEJSKIEJ W KĘPICACH**

z dnia 26 marca 2026 r.

w sprawie przystąpienia do sporządzenia miejscowego planu zagospodarowania przestrzennego dla terenów położonych w części obrębów geodezyjnych Warcino, Osowo i Podgóry oraz Nowy Chorów, Osowo, Biesowice i Pustowo w gminie Kępice.

Na podstawie art. 18 ust. 2 pkt 5 ustawy z dnia 8 marca 1990 r. o samorządzie gminnym (Dz. U. z 2025 r., poz. 1153 ze zmianami), art. 14 ust. 1, 2 i 4 ustawy z dnia 27 marca 2003 r. o planowaniu i zagospodarowaniu przestrzennym (Dz. U. z 2026 r., poz. 24) oraz art. 7 ust. 1 pkt 2 i ust. 2 ustawy z dnia 20 maja 2016 roku o inwestycjach w zakresie elektrowni wiatrowych (Dz. U. z 2024 poz. 317 ze zmianami), Rada Miejska w Kępicach uchwala, co następuje

§ 1. Przystępuje się do sporządzenia miejscowego planu zagospodarowania przestrzennego dla terenów położonych w części obrębów Warcino, Osowo i Podgóry (Obszar A) oraz Nowy Chorów, Osowo, Biesowice i Pustowo (Obszar B), w gminie Kępice, na podstawie którego mają być lokalizowane instalacje odnawialnych źródeł energii.

§ 2. Integralną częścią uchwały są załączniki graficzne, przedstawiające granice dwóch, rozłącznych obszarów: A oraz B, objętych projektem miejscowego planu zagospodarowania przestrzennego, o którym mowa w § 1 niniejszej uchwały.

§ 3. Wykonanie uchwały powierza się Burmistrzowi Kępice.

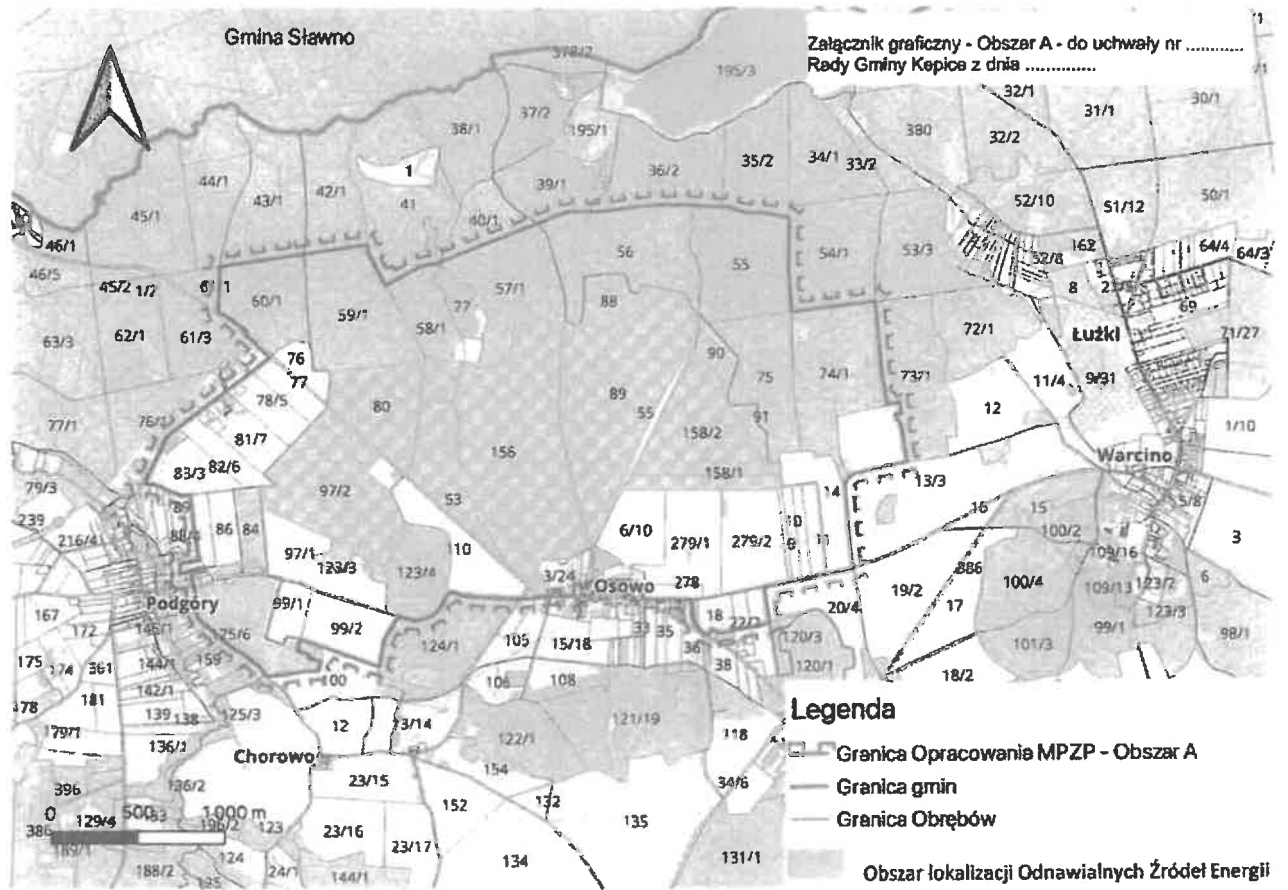
§ 4. Uchwała wchodzi w życie z dniem podjęcia.

Przewodniczący Rady
Miejskiej w Kępicach


Marek Buśłowicz

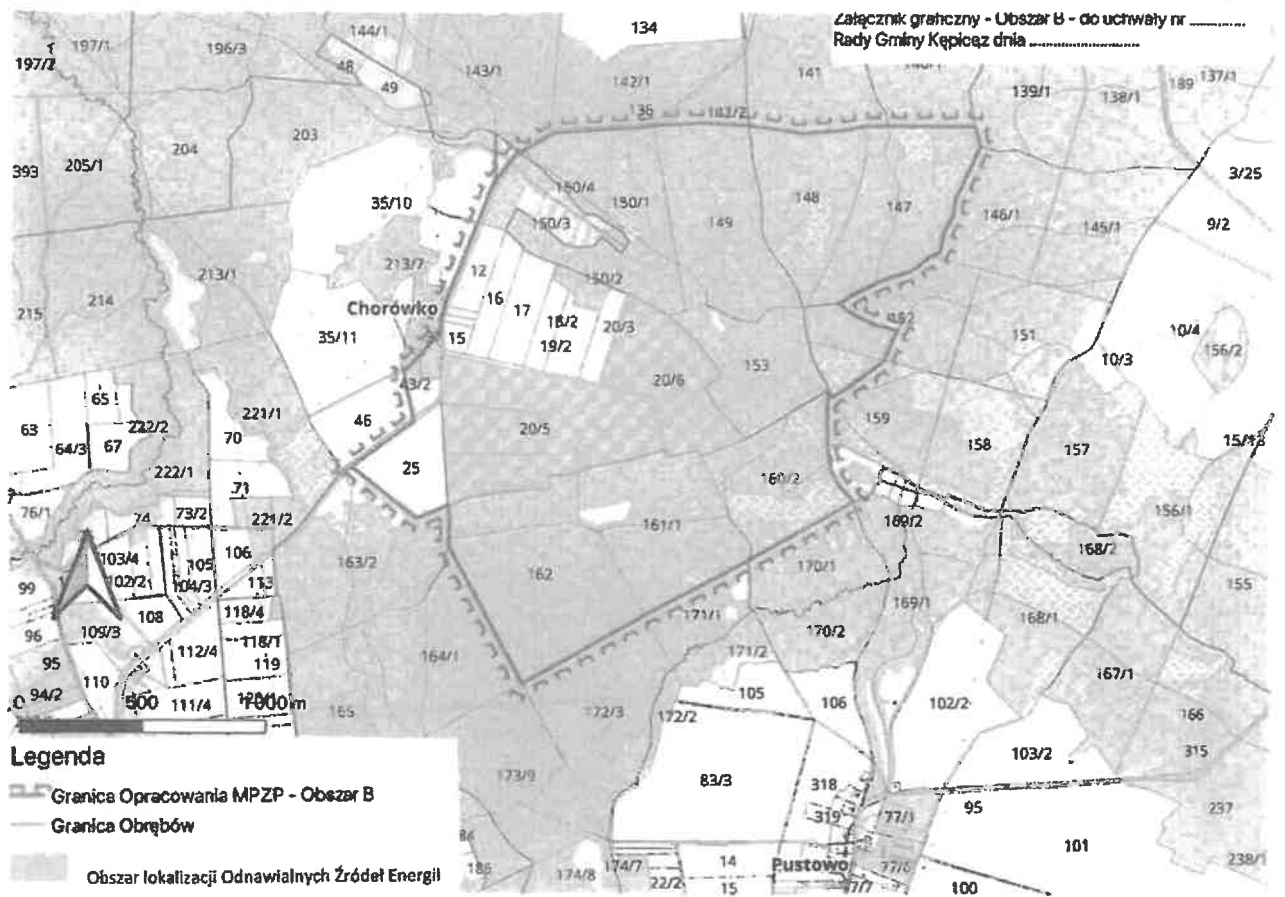
Załącznik nr 1 do uchwały nr XXII/176/2026
Rady Miejskiej w Kępicach
z dnia 26 marca 2026 r.

Obszar A



Załącznik nr 2 do uchwały nr XXII/176/2026
Rady Miejskiej w Kępicach
z dnia 26 marca 2026 r.

Obszar B



UZASADNIENIE

do projektu uchwały w sprawie przystąpienia do sporządzenia miejscowego planu zagospodarowania przestrzennego dla terenów położonych w części obrębów Warcino, Osowo i Podgóry oraz Nowy Chorów, Osowo, Biesowice i Pustowo w gminie Kępice.

Przystępuje się do sporządzenia miejscowego planu zagospodarowania przestrzennego dla terenów położonych w części obrębów Warcino, Osowo i Podgóry (Obszar A) oraz Nowy Chorów, Osowo, Biesowice i Pustowo (Obszar B) w gminie Kępice, w celu wyznaczenia terenów pod budowę instalacji odnawialnych źródeł energii, tj. elektrowni wiatrowych, magazynów energii oraz elektrowni słonecznych wraz z wszelką infrastrukturą techniczną i terenami komunikacji.

W granicach obszaru objętego projektem miejscowego planu zagospodarowania przestrzennego, w części południowo-zachodniej, obowiązuje obecnie miejscowy plan zagospodarowania przestrzennego (odcinek trasy napowietrznej dwutorowej linii elektroenergetycznej 2x400kV Żydowo Kierzkowo – Słupsk, na terenie gminy Kępice), który określa sposób zagospodarowania przedmiotowego terenu m.in. jako tereny infrastruktury elektroenergetycznej lub tereny rolnicze i infrastruktury elektroenergetycznej (uchwała nr XXV/222/2017 Rady Gminy Kępice z dnia 11 Maja 2017 roku).

Należy wskazać, że zgodnie z przepisami art. 3 ustawy z dnia 20 maja 2016r. o inwestycjach w zakresie elektrowni wiatrowych (Dz.U. 2024 r., poz. 317 ze zmianami), lokalizacja elektrowni wiatrowej następuje wyłącznie na podstawie miejscowego planu zagospodarowania przestrzennego. Z kolei, zgodnie z treścią art. 14 ust. 6a pkt 2 ustawy z dnia 27 marca 2003 r. o planowaniu i zagospodarowaniu przestrzennym (Dz. U. z 2026 r., poz. 24), zmiana zagospodarowania terenu, dotycząca m. in. niezamontowanych na budynku instalacji odnawialnych źródeł energii lokalizowanych: a) na użytkach rolnych klasy I-III i gruntach leśnych, b) na użytkach rolnych klasy IV, o mocy zainstalowanej elektrycznej większej niż 150 kW lub wykorzystywanych do prowadzenia działalności gospodarczej w zakresie wytwarzania energii elektrycznej, c) na gruntach innych niż wskazane w lit. a) i b), o mocy zainstalowanej elektrycznej większej niż 1000 kW, następuje na podstawie odpowiednich zapisów miejscowego planu zagospodarowania przestrzennego. Wskazane przepisy wprowadzają więc ustawowy wymóg lokalizacji elektrowni wiatrowych tylko i wyłącznie na podstawie stosownych zapisów miejscowych planów zagospodarowania przestrzennego, określających sposób zagospodarowania terenów w postaci lokalizacji na nich instalacji odnawialnych źródeł energii.

Odnotować należy, iż ustawą z dnia 9 marca 2023r. o zmianie ustawy o inwestycjach w zakresie elektrowni wiatrowych oraz niektórych innych ustaw (Dz. U. z 2023 r., poz. 553) wprowadzono zmiany w zakresie minimalnych odległości pomiędzy planowaną elektrownią wiatrową, a budynkiem mieszkalnym lub budynkiem o funkcji mieszanej, w skład której wchodzi funkcja mieszkaniowa. Wskazana ustawa weszła w życie dnia 23 kwietnia 2023 roku. Zgodnie z nowymi przepisami w przypadku lokalizowania, budowy lub przebudowy elektrowni wiatrowej odległość tej elektrowni od budynku mieszkalnego albo budynku o funkcji mieszanej, w skład której wchodzi funkcja mieszkaniowa, nie może być mniejsza niż 700 metrów. Jest to minimalna odległość jaką można przyjąć w uchwalanym miejscowym planie zagospodarowania przestrzennego. Zgodnie także ze wskazaną ustawą miejscowy plan zagospodarowania przestrzennego, na podstawie którego ma być lokalizowana elektrownia wiatrowa, sporządza się co najmniej dla obszaru położonego w granicach gminy, w której jest lokalizowana elektrownia wiatrowa, znajdującego się w odległości nie mniejszej niż 700 m.

Obszar objęty projektem miejscowego planu zagospodarowania przestrzennego uwzględnia wszystkie nowe przepisy i daje możliwość zastosowania ustaleń, pozwalających na realizację przedmiotowej inwestycji w postaci elektrowni wiatrowych wraz z terenami przeznaczonymi pod elektrownie słoneczne oraz magazyny energii, komunikację oraz terenami infrastruktury technicznej. Stosownie do treści art. 7 ust. 2 ustawy z dnia 20 maja 2016r. o inwestycjach w zakresie elektrowni wiatrowych (Dz. U. z 2024 r., poz. 317 ze zmianami) w projekcie sporządzanego miejscowego planu zagospodarowania przestrzennego nie zostaną przekroczone następujące parametry planowanych instalacji odnawialnych źródeł energii:

- a) maksymalna całkowita wysokość elektrowni wiatrowej, liczona zgodnie z art. 2 pkt 3 wskazanej powyżej ustawy, tj. od poziomu gruntu do najwyższego punktu tej elektrowni przy maksymalnym wzniesieniu łopaty wirnika, wliczając w to część budowlaną, stanowiącą budowlę w rozumieniu przepisów prawa budowlanego oraz urządzenia techniczne (całkowita wysokość elektrowni wiatrowej) wynosić będzie 250 metrów,
- b) maksymalna średnica wirnika wraz z łopatami wynosić będzie 180 metrów,
- c) maksymalna liczba elektrowni wiatrowych wynosić będzie 6 sztuk.

Elektrownie wiatrowe lokalizowane będą na działkach o numerach ewidencyjnych: 80, 89, 97/2, 156, 158/1 i 158/2 w obrębie Osowo, oraz 20/5 i 20/6 w obrębie Nowy Chorów. Pozostały obszar objęty granicami opracowania planu miejscowego to przede wszystkim obszar uwzględniający wymogi art 4 ustawy z dnia 20 maja 2016 r. o inwestycjach w zakresie elektrowni wiatrowych (Dz. U. 2024 r., poz. 317 ze zmianami). Obszar wyznaczony w załączniku do niniejszej uchwały, jest wyznaczony przez tą odległość i obejmuje przede wszystkim tereny rolnictwa, użytków rolnych i leśnych oraz dróg, które zachowają dotychczasowy sposób zagospodarowania.

Zgodnie z przepisami ustawy z dnia 7 lipca 2023r. o zmianie ustawy o planowaniu i zagospodarowaniu przestrzennym oraz niektórych innych ustaw (Dz. U. z 2023 r., poz. 1688), możliwe jest opracowanie miejscowego planu zagospodarowania przestrzennego pod lokalizację instalacji odnawialnych źródeł energii w okresie obowiązywania przepisów przejściowych. Zgodnie z art. 67 ust. 3 pkt 2 lit. a) wskazanej ustawy do spraw opracowania i uchwalania miejscowych planów zagospodarowania przestrzennego albo ich zmian przepisy art. 15 ust. 1 oraz art. 20 ustawy z dnia 27 marca 2003r. o planowaniu i zagospodarowaniu przestrzennym (Dz. U. z 2026 r., poz. 24) stosuje się w brzmieniu dotychczasowym, z wyłączeniem obowiązku sporządzenia przez wójta, burmistrza albo prezydenta miasta projektu miejscowego planu zagospodarowania przestrzennego zgodnie z zapisami studium uwarunkowań i kierunków zagospodarowania przestrzennego gminy oraz z wyłączeniem obowiązku stwierdzenia przez radę gminy, że miejscowy plan zagospodarowania przestrzennego nie narusza ustaleń tego studium w zakresie lokalizacji urządzeń wytwarzających energię z odnawialnych źródeł energii oraz ich stref ochronnych. Elektrownie wiatrowe należą do instalacji odnawialnych źródeł energii.

Artykuł 14 ust. 2 ustawy z dnia 27 marca 2003 r. o planowaniu i zagospodarowaniu przestrzennym (Dz. U. z 2026 r., poz. 24) określa, że granice obszaru objętego projektem miejscowego planu zagospodarowania przestrzennego zostały przedstawione na załączniku graficznym i jest to obszar obejmujący teren lokalizacji elektrowni wiatrowych wraz z terenami przeznaczonymi pod magazyny energii, komunikację oraz terenami infrastruktury technicznej, a także zasięg oddziaływania zgodnie z obowiązującymi przepisami.

Na podstawie art. 2 ustawy z dnia 20 maja 2016 r. o inwestycjach w zakresie elektrowni wiatrowych (Dz. U. 2024 r., poz. 317 ze zmianami), gminą pobliską dla wskazanych terenów i lokalizacji turbin jest gmina Sławno.

Zatwierdzenie miejscowego planu zagospodarowania przestrzennego nastąpi odrębną uchwałą, po opracowaniu projektu miejscowego planu zagospodarowania przestrzennego, uzyskaniu niezbędnych opinii i uzgodnień oraz przeprowadzeniu czynności proceduralnych, określonych w art. 17 oraz pozostałych przepisach ustawy z dnia 27 marca 2003 r. o planowaniu i zagospodarowaniu przestrzennym (Dz. U. z 2026 r., poz. 24), a także określonych w ustawie z dnia 20 maja 2016 r. o inwestycjach w zakresie elektrowni wiatrowych (Dz.U. 2024 r., poz. 317 ze zmianami).

Wskazuje się także, iż lokalizacja na terenie gminy Kępice instalacji odnawialnych źródeł energii w postaci elektrowni wiatrowych zapewni przez okres kilkudziesięciu lat stałe i stabilne wpływy do budżetu gminy z tytułu opłat i podatków lokalnych, które gmina będzie mogła spożytkować dla dobra jej mieszkańców i w celu zaspokojenia ich lokalnych potrzeb. Nie bez znaczenia jest także okoliczność, iż zgodnie z przepisami art. 6g ustawy z dnia 20 maja 2016 r. o inwestycjach w zakresie elektrowni wiatrowych (Dz.U. 2024 r., poz. 317), które to przepisy weszły w życie z dniem 2 lipca 2024 roku, 10 % mocy zainstalowanej elektrowni wiatrowej, planowanej do realizacji przez danego inwestora na terenie gminy Kępice będzie mogło być objęte przez jej mieszkańców na okres i na zasadach opisanych we wskazanym powyżej art. 6g w celu uzyskania statusu prosumenta wirtualnego energii odnawialnej w rozumieniu art. 2 pkt 27b ustawy z dnia 20 lutego 2015 roku o odnawialnych źródłach energii (Dz. U. z 2026 r., poz. 68). Takie ukształtowanie przepisów umożliwi przyszłą partycypację w inwestycji również mieszkańców gminy, zapewniając im wykorzystanie na potrzeby własne energii elektrycznej wytwarzanej lokalnie.

Lokalizacja na terenie gminy Kępice instalacji odnawialnych źródeł energii w postaci elektrowni wiatrowych wraz z terenami przeznaczonymi pod magazyny energii, komunikację oraz terenami infrastruktury technicznej pozwoli na wykorzystanie czystych i ekologicznych metod pozyskiwania energii elektrycznej, przyczyniając się przy tym do przyspieszenia transformacji energetycznej naszego kraju. Mając na uwadze aktualny stan wiedzy, rozwój instalacji odnawialnych źródeł energii do pozyskiwania energii elektrycznej z wiatru oraz z energii promieniowania słonecznego jest niezbędny z uwagi na postępujące zmiany klimatyczne, jak również potrzebę dywersyfikacji źródeł pozyskiwania energii na terenie naszego kraju. W interesie publicznym jest dokonanie możliwie szybkiej transformacji energetycznej, która powinna doprowadzić do znaczącego zwiększenia produkcji i zużycia energii ze źródeł odnawialnych. Przejście na nisko i zeroemisyjne sposoby pozyskiwania i magazynowania energii jest niezbędne w kontekście bardzo wysokich obecnie i stale rosnących cen energii. Aktualna sytuacja geopolityczna oraz konieczność uniezależnienia się od paliw kopalnych, w tym tych pochodzących ze wschodu, wymuszają potrzebę przeprowadzenia możliwie szybkiej transformacji energetycznej. Niezbędne jest bowiem zagwarantowanie bezpieczeństwa energetycznego Polski oraz jej obywateli, w tym mieszkańców gminy Kępice.

Zgodnie z art. 14 ust. 5 ustawy z dnia 27 marca 2003 r. o planowaniu i zagospodarowaniu przestrzennym (Dz. U. z 2026 r., poz. 24) Burmistrz Kępic wykonał analizę zasadności przystąpienia do sporządzenia przedmiotowego miejscowego planu zagospodarowania przestrzennego oraz ustalił niezbędny zakres prac planistycznych. Przeprowadzona analiza, której wnioski zostały ujęte w niniejszym uzasadnieniu, wykazała zasadność umożliwienia lokalizacji instalacji odnawialnych źródeł energii na terenie gminy Kępice i zasadność podjęcia w tym zakresie stosownej uchwały.

XXII sesja IX kadencji Rady Miejskiej w Kępicach					
GŁOSOWANIE					
Projekt uchwały w sprawie przyjęcia Programu Ochrony Środowiska dla gminy Kępice na lata 2025 - 2028 z perspektywą do roku 2031. Nr XXII/177/2026					
TYP GŁOSOWANIA	Jawne imienne	DATA GŁOSOWANIA	2026-03-26 12:26:15		
PRZYJĘTO (W. ZWYKŁA)					
LICZBA UPRAWNIONYCH	15	GŁOSY ZA	14		
LICZBA OBECNYCH	14	GŁOSY PRZECIW	0		
LICZBA NIEOBECNYCH	1	GŁOSY WSTRZYMUJĄCE SIĘ	0		
		GŁOSY NIEODDANE	0		
KWORUM ZOSTAŁO OSIĄGNIĘTE					
UPRAWNIENI DO GŁOSOWANIA					
LP	IMIĘ I NAZWISKO	GŁOS	LP	IMIĘ I NAZWISKO	GŁOS
1	Piotr Bućko	nieobecny	13	Karol Waszak	za
2	Marek Busłowicz	za	14	Dorota Wiśniewska	za
3	Irena Hulisz	za	15	Ewa Ziemianowicz	za
4	Iwona Kujawska	za	16		
5	Adam Paweł Linkiewicz	za	17		
6	Zdzisław Maciaszek	za	18		
7	Aleksandra Mondry	za	19		
8	Henryk Palewski	za	20		
9	Krzysztof Rosiak	za	21		
10	Rafał Stelmach	za	22		
11	Artur Szewc	za	23		
12	Jacek Szwedkowicz	za	24		

**UCHWAŁA NR XXII/177/2026
RADY MIEJSKIEJ W KĘPICACH**

z dnia 26 marca 2026 r.

w sprawie przyjęcia Programu Ochrony Środowiska dla gminy Kępice na lata 2025 - 2028 z perspektywą do roku 2031

Na podstawie art. 18 ust. 2 pkt 15 ustawy z dnia 8 marca 1990 r. o samorządzie gminnym (Dz. U. z 2025 r., poz. 1153 ze zmianami) oraz art. 17 ust. 1 i ust. 2 pkt 3 oraz art. 18 ust. 1 ustawy z dnia 27 kwietnia 2001 r. Prawo ochrony środowiska (Dz. U. z 2026 r. poz. 202), po uzyskaniu opinii Zarządu Powiatu Słupskiego, Rada Miejska w Kępicach uchwala, co następuje:

§ 1. Przyjmuje się „Program Ochrony Środowiska dla gminy Kępice na lata 2025-2028 z perspektywą do roku 2031” w brzmieniu stanowiącym załącznik do niniejszej uchwały.

§ 2. Wykonanie uchwały powierza się Burmistrzowi Kępic.

§ 3. Uchwała wchodzi w życie z dniem podjęcia.

Przewodniczący Rady
Miejskiej w Kępicach


Marek Buśłowicz

ZAŁĄCZNIK
DO UCHWAŁY NR
RADY MIEJSKIEJ W KĘPICACH
Z DNIA 2025 r.

PROGRAM OCHRONY ŚRODOWISKA DLA GMINY KĘPICE NA LATA 2025-2028 Z PERSPEKTYWĄ DO ROKU 2031



KĘPICE, 2025

SPIS TREŚCI

SPIS TREŚCI	2
1 WYKAZ SKRÓTÓW	3
2 WSTĘP	4
2.1 PRZEDMIOT I ZAKRES ORAZ METODYKA I ZASADY OPRACOWANIA	4
2.2 UWARUNKOWANIA WYNIKAJĄCE Z ZAŁOŻEŃ DOKUMENTÓW POSZCZEGÓLNYCH SZCZEBLI TERYTORIALNYCH...	5
2.3 OGÓLNA CHARAKTERYSTYKA GMINY	6
2.3.1 POŁOŻENIE ADMINISTRACYJNE.....	6
2.3.2 POŁOŻENIE FIZYCZNOGEOGRAFICZNE	7
2.3.3 DEMOGRAFIA.....	8
2.3.4 GOSPODARKA.....	10
2.3.5 ROLNICTWO	14
2.3.6 LEŚNICTWO	15
2.3.7 INFRASTRUKTURA KOMUNIKACYJNA.....	17
2.3.8 INFRASTRUKTURA TECHNICZNA	26
3 STRESZCZENIE	27
4 OCENA STANU ŚRODOWISKA.....	28
4.1 OCHRONA KLIMATU I JAKOŚCI POWIETRZA	28
4.2 ZAGROŻENIA HAŁASEM	38
4.3 POLA ELEKTROMAGNETYCZNE	41
4.4 GOSPODAROWANIE WODAMI	44
4.5 GOSPODARKA WODNO-ŚCIEKOWA.....	55
4.6 ZASOBY GEOLOGICZNE	58
4.7 GLEBY.....	60
4.8 GOSPODARKA ODPADAMI I ZAPOBIEGANIE POWSTAWANIU ODPADÓW	63
4.9 ZASOBY PRZYRODNICZE.....	65
4.10 ZAGROŻENIA POWAŻNYMI AWARIAMI	79
5 CELE PROGRAMU OCHRONY ŚRODOWISKA, ZADANIA I ICH FINANSOWANIE	81
5.1 WPROWADZENIE	81
5.2 CEL NADRZĘDNY	81
5.3 CELE STRATEGICZNE, KIERUNKI INTERWENCJI I ZADANIA OPERACYJNE	82
5.4 HARMONOGRAM REALIZACJI ZADAŃ WŁASNYCH ORAZ ZADAŃ MONITOROWANYCH I KOORDYNOWANYCH PRZEZ PODMIOTY ZEWNĘTRZNE	88
6 SYSTEM REALIZACJI PROGRAMU OCHRONY ŚRODOWISKA	94
6.1 MONITORING I EWALUACJA	94
6.2 PODMIOTY I INSTYTUCJE	96
6.3 SYSTEM FINANSOWANIA	97
7 SPIS TABEL I RYCIN (WYKRESÓW, DIAGRAMÓW, MAP)	102
8 SPIS WYBRANYCH MATERIAŁÓW WYJŚCIOWYCH.....	104

1 WYKAZ SKRÓTÓW

B(a)P – benzoalfapiren – wielopierścieniowy węglowodór aromatyczny
BAT – Najlepsze Dostępne Techniki (*ang. Best Available Techniques*)
BZT₅ – Biochemiczne Zapotrzebowanie Tlenowe
ChZT – Chemiczne Zapotrzebowanie Tlenowe
dB – decybele
EMAS – Wspólnotowy System Ekzarządzania i Audytu (*ang. Eco-Management and Audit Scheme*)
FENIKS - Fundusze Europejskie na Infrastrukturę, Klimat, Środowisko
FEPŻ - Fundusze Europejskie Pomoc Żywnościowa
FEP – Fundusze Europejskie dla Pomorza
GDDKIA – Generalna Dyrekcja Dróg Krajowych i Autostrad
GIOŚ – Główny Inspektorat Ochrony Środowiska
GPZ – Główny Punkt Zasilania
GUS – Główny Urząd Statystyczny
IMGW – Instytut Meteorologii i Gospodarki Wodnej
IOŚ – Instytut Ochrony Środowiska
IUNG – Instytut Uprawy Nawożenia i Gleboznawstwa
JCWP – jednolite części wód powierzchniowych
JCWpd – jednolite części wód podziemnych
KPOŚK - Krajowy Program Oczyszczania Ścieków Komunalnych
KZGW – Krajowy Zarząd Gospodarki Wodnej
NFOŚiGW – Narodowy Fundusz Ochrony Środowiska i Gospodarki Wodnej
OZE – Odnawialne Źródła Energii
PTFE - Fundusze Europejskie Pomoc Żywnościowa
PGW – Państwowe Gospodarstwo Wodne Wody Polskie
PEM – Promieniowanie Elektromagnetyczne
PIG – Państwowy Instytut Geologiczny
PKD – Polska Klasyfikacja Działalności
PM₁₀ – pył zawieszony o średnicy ziaren do 10 μm
PM_{2,5} – pył zawieszony o średnicy ziaren do 2,5 μm
PPIS – Państwowy Powiatowy Inspektorat Sanitarny
PSSE – Państwowa Stacja Sanitarно-Epidemiologiczna
PSZOK – Punkt Selektywnej Zbiórki Odpadów Komunalnych
PWIS – Państwowy Wojewódzki Inspektorat Sanitarny
RDLP – Regionalna Dyrekcja Lasów Państwowych
RDOŚ – Regionalna Dyrekcja Ochrony Środowiska
RLM – Równoważna liczba mieszkańców
RPO – Regionalny Program Operacyjny
RRF - Fundusz na rzecz Odbudowy i Zwiększania Odporności
RZGW – Regionalny Zarząd Gospodarki Wodnej
WIORIN – Wojewódzki Inspektorat Ochrony Roślin i Nasiennictwa
WFOŚiGW – Wojewódzki Fundusz Ochrony Środowiska i Gospodarki Wodnej
WIOŚ – Wojewódzki Inspektorat Ochrony Środowiska
WSSE – Wojewódzka Stacja Sanitarно-Epidemiologiczna
ZDW – Zarząd dróg wojewódzkich
ZDP – Zarząd dróg powiatowych

2 WSTĘP

2.1 PRZEDMIOT I ZAKRES ORAZ METODYKA I ZASADY OPRACOWANIA

Przedmiotem niniejszego opracowania jest „Program Ochrony Środowiska dla gminy Kępice na lata 2025-2028, z perspektywą do roku 2031”, stanowiący kontynuację i rozwinięcie dotychczasowego programu.

Przyjęte rozwiązania w sposób nadrzędny uwzględniają działania prowadzące do zrównoważonego gospodarowania zasobami środowiska, poprawy stanu środowiska, poprawy stanu jakości powietrza, zapewnienia racjonalnej gospodarki odpadami i gospodarki wodno-ściekowej, przeciwdziałania zmianom klimatu i adaptacji do tych zmian, zapobiegania klęskom żywiołowym oraz do zwiększenia bezpieczeństwa powodziowego mieszkańców. Cele, kierunki interwencji i zadania określono na podstawie analizy aktualnej sytuacji i oczekiwanych zmian w ochronie środowiska. Przy ich formułowaniu uwzględniono obowiązujące przepisy prawa krajowego i unijnego, krajowe i regionalne strategie, koncepcje i dokumenty planistyczne, w tym także sektorowe. Program stanowić będzie narzędzie realizacji polityki ochrony środowiska na terenie gminy.

Zakres czasowy realizacji obecnego Programu został przewidziany na lata 2025-2028, z uwzględnieniem perspektywy do roku 2031.

Zakres terytorialny Programu obejmuje całą gminę miejsko-wiejską Kępice w jej obszarze geograficznym i granicach administracyjnych.

Metodyka opracowania Programu uwzględnia:

- wymagania ustawy z dnia 27 kwietnia 2001 roku Prawo ochrony środowiska¹;
- wytyczne określone przez Ministerstwo Środowiska („Wytyczne do opracowania wojewódzkich, powiatowych i gminnych programów ochrony środowiska”, 2015, Ministerstwo Środowiska, Warszawa).

Podstawowe zasady, jakimi kierowano się przy tworzeniu Programu to:²

- zwięzłość i prostota,
- spójność z dokumentami strategicznymi i programowymi,
- konsekwentne i świadome stosowanie terminów,
- wyznaczenie ram czasowych,
- oparcie na wiarygodnych danych,
- prawidłowe określenie celów, zgodnie z zasadą SMART,
- włączenie interesariuszy w proces opracowania Programu,
- przeprowadzenie strategicznej oceny oddziaływania na środowisko.

¹ Publikatory poszczególnych aktów prawnych, aktualne na dzień sporządzenia Opracowania, przytoczono w spisie materiałów źródłowych.

² „Wytyczne do opracowania wojewódzkich, powiatowych i gminnych programów ochrony środowiska”, 2015, Ministerstwo Środowiska, Warszawa, str. 8.

2.2 UWARUNKOWANIA WYNIKAJĄCE Z ZAŁOŻEŃ DOKUMENTÓW POSZCZEGÓLNYCH SZCZEBLI TERYTORYALNYCH

„Program Ochrony Środowiska dla gminy Kępice na lata 2025-2028, z perspektywą do roku 2031 winien być spójny z dokumentami strategicznymi i programowymi szczebla:

- krajowego, w tym przede wszystkim:³
 - „Krajowa strategia rozwoju regionalnego 2030”,
 - „Aktualizacja Krajowego Programu Ochrony Powietrza do 2025 r. z perspektywą do 2030 r. oraz do 2040 r.”,
 - „Krajowy Program Oczyszczania Ścieków Komunalnych”,
 - „Polityka ekologiczna państwa 2030”,
 - „Polityka energetyczna Polski do 2040 roku”,
 - „Strategia na rzecz Odpowiedzialnego Rozwoju do roku 2020 (z perspektywą do 2030 r.)”,
 - „Strategia Zrównoważonego Rozwoju Transportu do 2030 roku”,
 - „Strategia zrównoważonego rozwoju wsi, rolnictwa i rybactwa 2030”,
 - „Strategiczny plan adaptacji dla sektorów i obszarów wrażliwych na zmiany klimatu do roku 2020 z perspektywą do roku 2030”;
- wojewódzkiego, w tym przede wszystkim:
 - „Program ochrony środowiska dla województwa pomorskiego 2030”,
 - „Program ochrony powietrza dla strefy pomorskiej, w której został przekroczony poziom dopuszczalny pyłu zawieszonego PM10 oraz poziom docelowy benzo(a)pirenu”;
 - „Plan zagospodarowania przestrzennego województwa pomorskiego 2030”;
 - „Program ochrony środowiska przed hałasem dla województwa pomorskiego”;
 - „Strategia Rozwoju Województwa Pomorskiego 2030”;
- powiatowego, w tym przede wszystkim:
 - „Program Ochrony Środowiska dla Powiatu Słupskiego na lata 2024-2027 z perspektywą do 2030”;
 - „Strategia Rozwoju Społeczno-Gospodarczego Powiatu Słupskiego na lata 2023-2030”;
- gminnego, w tym przede wszystkim:
 - obowiązująca strategia rozwoju gminy;
 - obowiązujące dokumenty planowania przestrzennego.

Przywołane wyżej dokumenty w różnym stopniu koncentrują się na szeroko rozumianej polityce ochrony środowiska. W sposób kompleksowy problematykę ujmują wojewódzkie i powiatowe programy ochrony środowiska, zaś konkretnej dziedziny ochrony środowiska dotyczą dokumenty sektorowe (programy ochrony powietrza, plany gospodarki odpadami, plany gospodarki niskoemisyjnej itd.). Ponadto dla części dokumentów projektowane kierunki działań uwarunkowane są koniecznością zrównoważonego gospodarowania środowiskiem przyrodniczym (dokumenty planowania przestrzennego, dokumenty strategiczne).

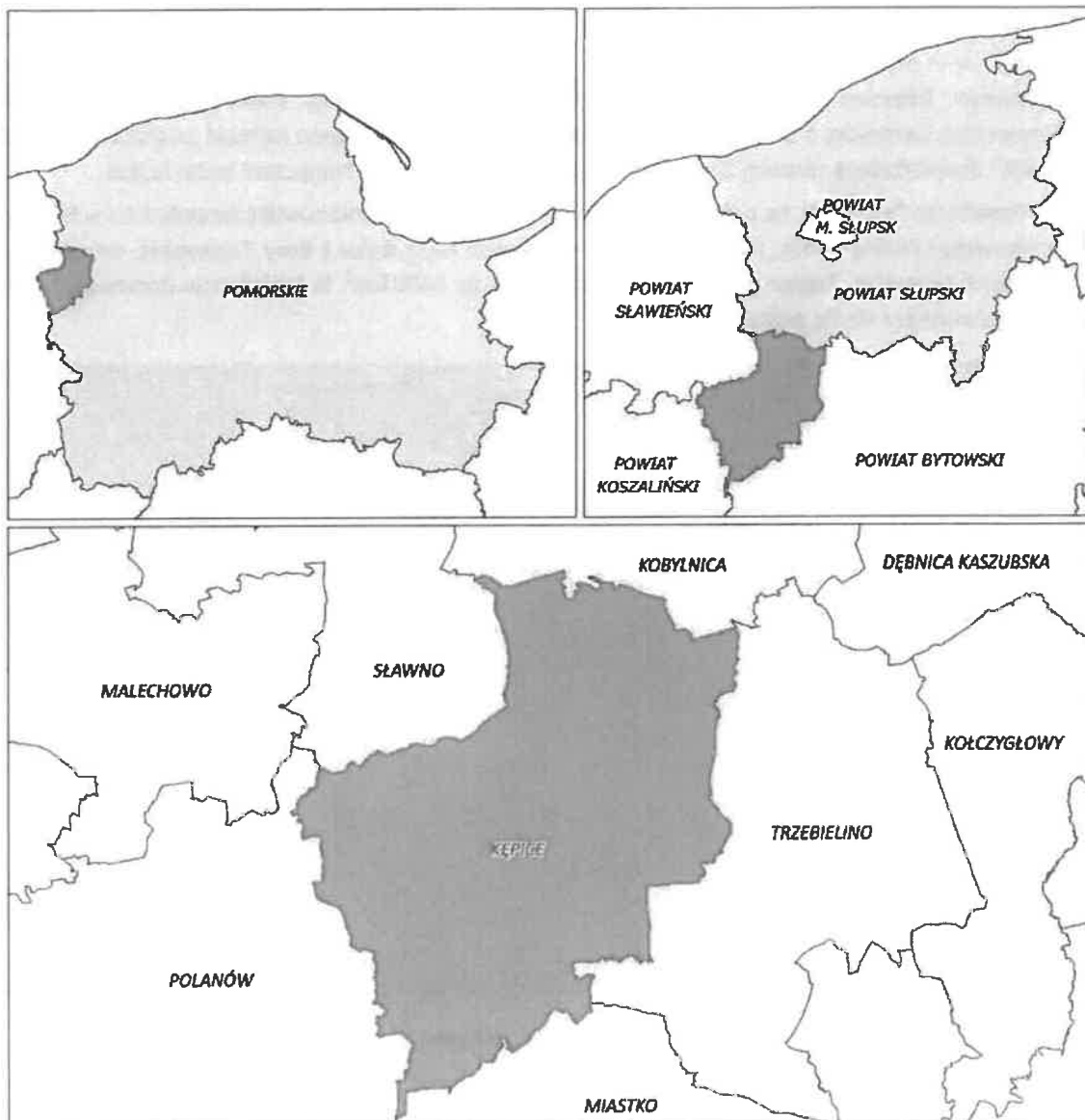
³ Informacje o najważniejszych dokumentach referencyjnych szczebla krajowego zostały zawarte w Załączniku 4 (i jego aktualizacji) do „Wytucznych do opracowania wojewódzkich, powiatowych i gminnych programów ochrony środowiska” (2015, Ministerstwo Środowiska, Warszawa). W niniejszym programie ochrony środowiska wypunktowano dokumenty obowiązujące aktualnie. Kolejność alfabetyczna.

„Program Ochrony Środowiska dla gminy Kępice na lata 2025-2028, z perspektywą do roku 2031” stanowić będzie implementację głównych celów dokumentów strategicznych i programowych, z uwzględnieniem sytuacji lokalnej, w tym biorąc pod uwagę posiadane zasoby środowiska oraz uwarunkowania i predyspozycje infrastrukturalne.

2.3 OGÓLNA CHARAKTERYSTYKA GMINY

2.3.1 POŁOŻENIE ADMINISTRACYJNE

Gmina miejsko-wiejska Kępice położona jest w powiecie słupskim, w województwie pomorskim. W jej skład wchodzi 17 sołectw, w ramach których funkcjonują 42 miejscowości. Powierzchnia gminy to 29 308 ha (293 km²)⁴, co stanowi ok. powierzchni 12,7% powiatu.



Ryc. 1 Położenie administracyjne gminy

Materiał źródłowy: Opracowanie własne według Państwowego Rejestru Granic.

⁴ Materiał źródłowy: Dane GUS.

2.3.2 POŁOŻENIE FIZYCZNOGEOGRAFICZNE

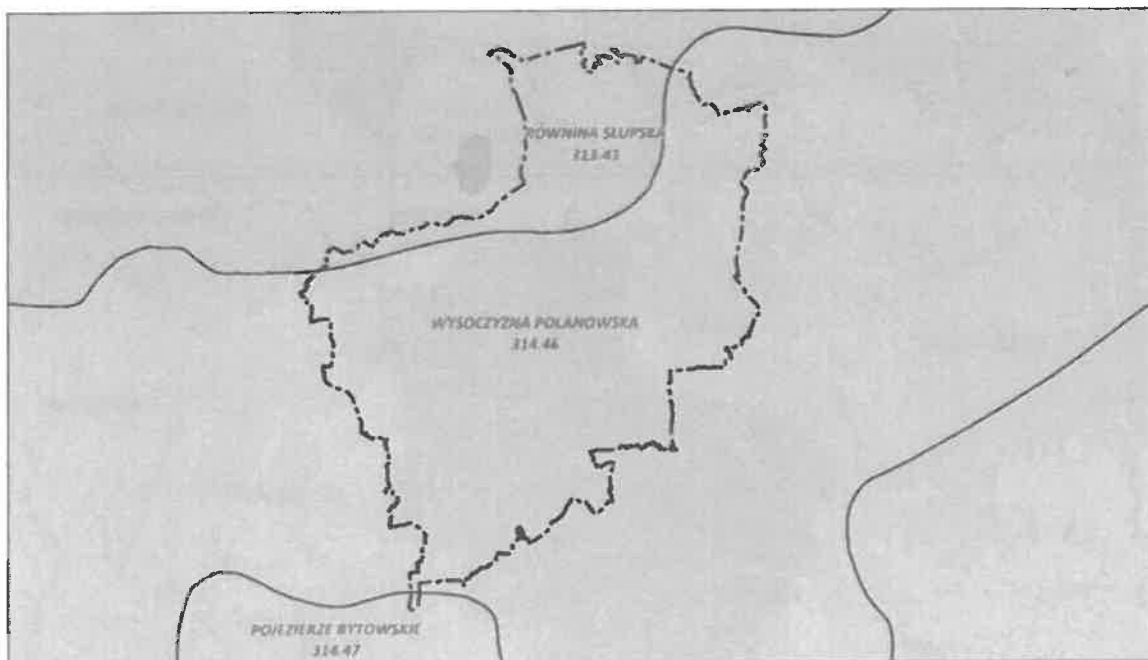
Pod względem fizycznogeograficznym obszar gminy Kępice położony jest w zasięgu trzech mezoregionów:

- Wysoczyzna Polanowska (314.46) – przeważająca część gminy;
- Równina Słupska (313.43) – północne oraz północno-zachodnie fragmenty gminy;
- Pojezierze Bytowskie (314.47) – południowy kraniec gminy.

Wysoczyzna Polanowska obejmuje wschodnią część Pojezierza Zachodniopomorskiego pomiędzy Równiną Białogardzką na zachodzie oraz Pojezierzem Kaszubskim na wschodzie. Na północy graniczy z Pobrzeżem Koszalińskim, na południu z Pojezierzem Bytowskim i jest wyższe od regionów przyległych. Region zajmuje powierzchnię około 1700 km². Jego cechą charakterystyczną jest pojezierny krajobraz przeplatany dolinami rzek bałtyckich (Wieprza, Słupia) ukształtowany w wyniku wycofywania pokrywy lodowej.

Równina Słupska przedstawia nizinny krajobraz wznoszący się na wysokość 20-30 m n.p.m., wznosząc się w północnej części na wał moren czołowych do 50-70 m. Równina od zachodu stanowi przedłużenie Równiny Białogardzkiej, od południa z Wysoczyzną Polanowską, od wschodu z Wysoczyzną Damnicką a od północy z Wybrzeżem Słowińskim. Region zajmuje powierzchnię około 1523 km². Powierzchnia równiny jest mało urozmaicona, płaska lub miejscami lekko falista.

Pojezierze Bytowskie na północy przechodzi w Wysoczyznę Polanowską na południu w Równinę Charzykowską i Dolinę Gwdy, na wschodzie w Pojezierze Kaszubskie i Bory Tucholskie, na zachodzie w Pojezierze Drawskie. Region zajmuje powierzchnię około 1400 km². W krajobrazie dominują moreny czołowe wznoszące się na ponad 200 m n.p.m.⁵



Ryc. 2 Położenie fizycznogeograficzne gminy

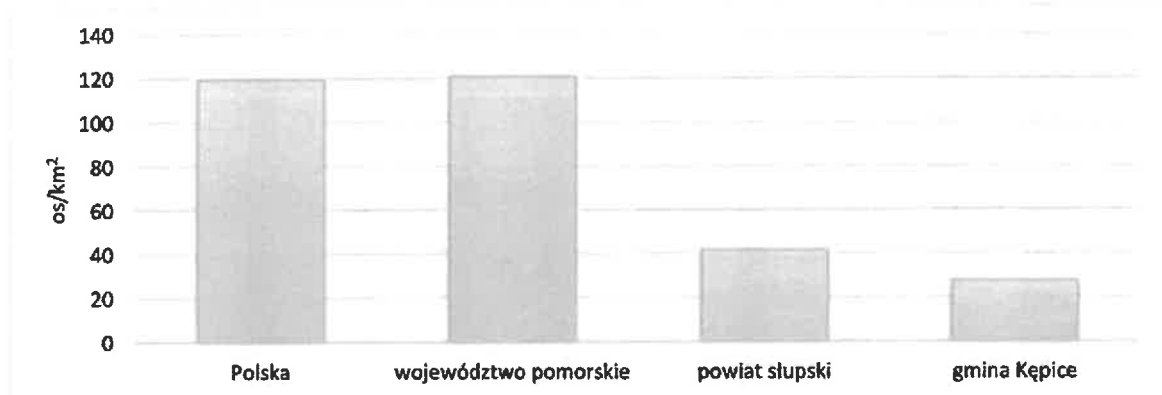
Materiał źródłowy: Opracowanie własne według podziału fizycznogeograficznego J. Kondrackiego.

⁵ Ogólny opis mezoregionów, za: Kondracki J., 2002r., Geografia regionalna Polski, wyd. Wydawnictwo Naukowe PWN, Warszawa.

2.3.3 DEMOGRAFIA

STAN LUDNOŚCI

Gminę Kępice zamieszkuje łącznie ok. 8,0 tys. osób, natomiast gęstość zaludnienia wynosi 27,4 os./km², co jest wskaźnikiem niższym niż średnia dla powiatu słupskiego (41,7 os./km²), województwa pomorskiego (120,7 os./km²) i kraju (119,4 os./km²)⁶.



Ryc. 3 Gęstość zaludnienia gminy na tle kraju, województwa i powiatu

Materiał źródłowy: Opracowanie własne na podstawie danych GUS na 2024 r.

Zdecydowanie największy odsetek zamieszkuje miasto Kępice (siedziba gminy) oraz w dalszej kolejności sołectwa Biesowice, Korzybie, Barcino i Warcino. Stan ludności miejscowości przedstawiono w tabeli poniżej.⁷

Tab. 1 Liczba mieszkańców w sołectwach gminy Kępice

MIEJSCOWOŚĆ	LICZBA MIESZKAŃCÓW
Barcino	623
Barwino	173
Biesowice	729
Bronowo	110
Ciecholub	152
Darnowo	92
Korzybie	767
Mzdowo	148
Oblęże	275
Osieki	88
Osowo	303
Płocko	143
Podgóry	172
Przytocko	325
Pustowo	119
Warcino	607
Żelice	96
Kępice	3147

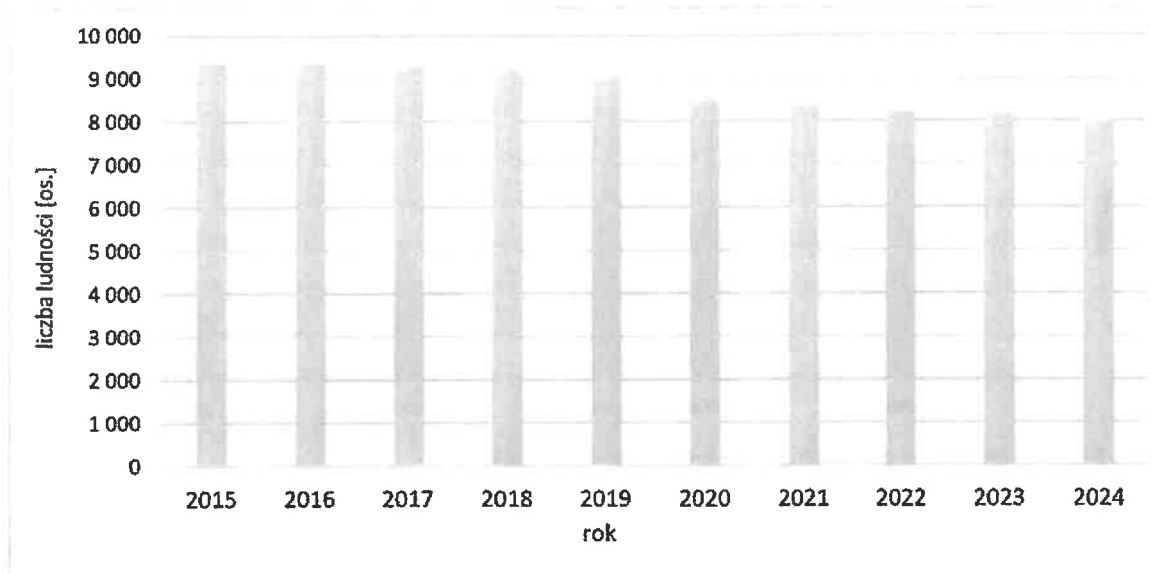
Materiał źródłowy: Urząd Gminy w Kępicach.

⁶ Materiał źródłowy: Dane GUS, stan na 2024 r.

⁷ Materiał źródłowy: Urząd Miejski w Kępicach.

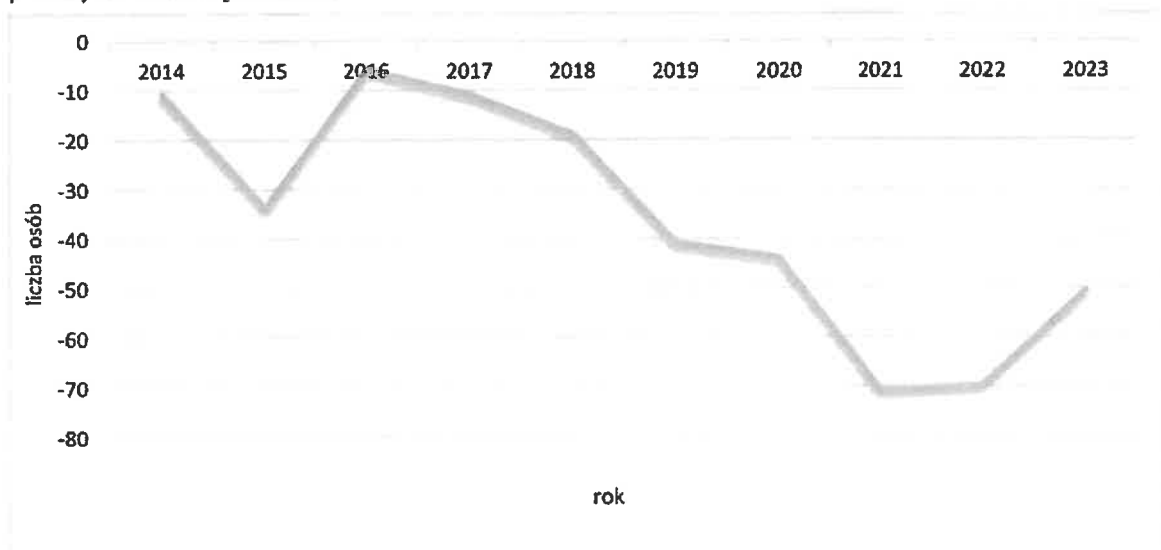
PROCESY DEMOGRAFICZNE

Na przestrzeni analizowanych dziesięciu lat (lata 2015-2024) nastąpił zauważalny spadek liczby ludności na terenie gminy. Stosunkowo gwałtowny ubytek ludności nastąpił w 2020 roku, wówczas liczba ta zmniejszyła się o ponad 500 osób w stosunku do roku poprzedzającego. Z pewnym prawdopodobieństwem można uznać, że był to efekt pandemii COVID-19.



Ryc. 4 Zmiany liczby ludności w gminie na przestrzeni 10 lat
Materiał źródłowy: Opracowanie własne na podstawie danych GUS.

Na przestrzeni ostatnich dziesięciu lat wskaźnik przyrostu naturalnego osiągał stale ujemne wartości i wahał się od -71 os. w 2021 r. do -6 os. w 2016 r. Średni przyrost naturalny na przestrzeni analizowanych lat wyniósł -35,8 os/rok, a zatem w analizowanym okresie liczba zgonów wyraźnie przewyższała liczbę urodzeń.



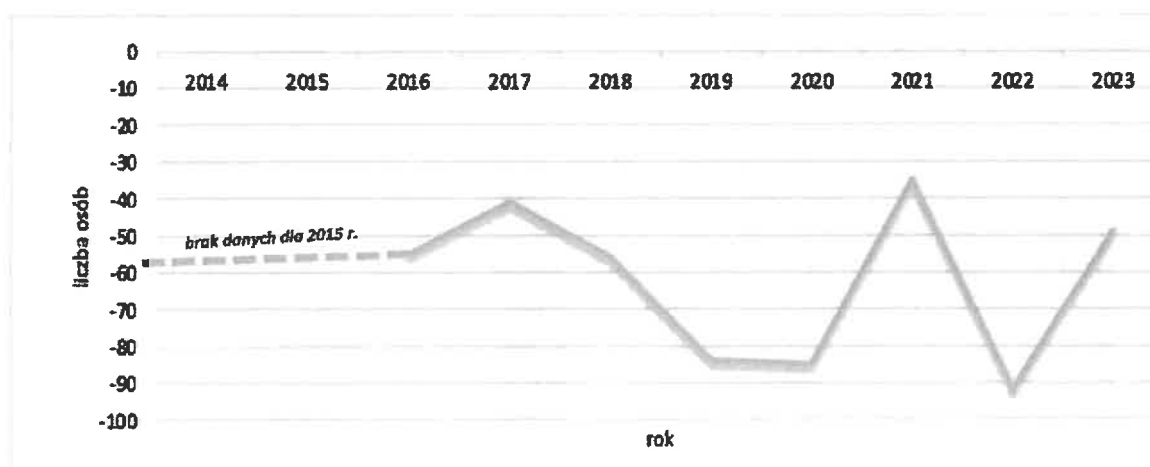
Ryc. 5 Ruch naturalny w gminie na przestrzeni 10 lat
Materiał źródłowy: Opracowanie własne na podstawie danych GUS.

Na przestrzeni omawianego okresu charakterystyczne dla gminy Kępice było stale ujemne saldo migracji (przewaga emigracji nad imigracją). Relatywnie najmniejszy odpływ ludności miał miejsce w 2021 roku, wówczas wymeldowało się o 35 osób więcej niż zameldowało. Najmniej korzystnie sytuacja kształtowała się natomiast w 2022 r., wówczas wskaźnik ten wyniósł -92 os.⁸

Tab. 2 Zmienne migracji w gminie na przestrzeni 10 lat

ROK	ZAMELDOWANIA	WYMELDOWANIA	SALDO MIGRACJI
2014	121	182	-61
2015	0 ^x	0 ^x	0 ^x
2016	91	146	-55
2017	102	143	-41
2018	83	139	-56
2019	76	160	-84
2020	123	208	-85
2021	103	138	-35
2022	75	167	-92
2023	78	127	-49

0^x - Brak informacji, konieczność zachowania tajemnicy statystycznej lub wypełnienie pozycji jest niemożliwe albo niecelowe.
Materiał źródłowy: Opracowanie własne na podstawie danych GUS.



Ryc. 6 Saldo migracji w gminie na przestrzeni 10 lat

Materiał źródłowy: Opracowanie własne na podstawie danych GUS.

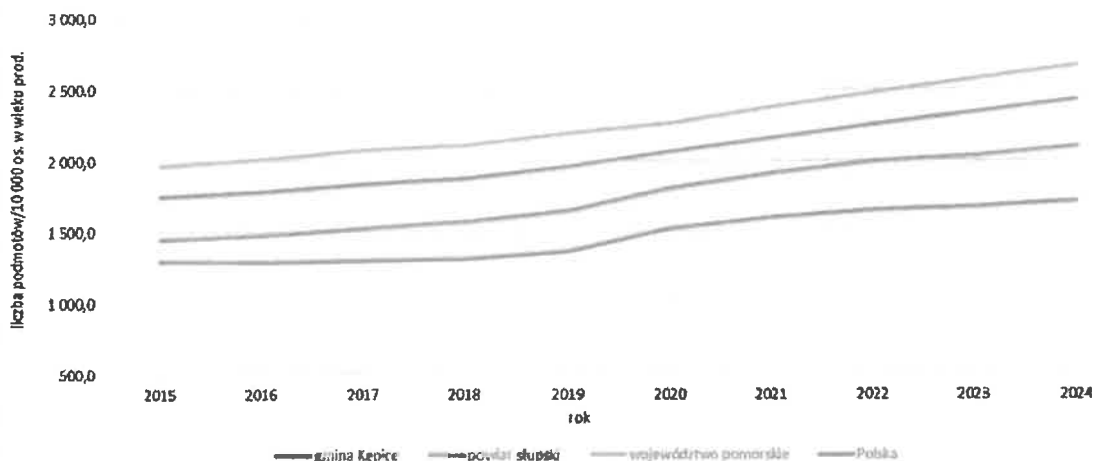
2.3.4 G DZIAŁALNOŚĆ GOSPODARCZA

Na terenie gminy Kępice zarejestrowanych są łącznie 800 podmiotów gospodarczych (ok. 6,8% wszystkich podmiotów zarejestrowanych na terenie powiatu słupskiego).

Przekłada się to na wskaźnik rzędu 1 717,1 podmiotów gospodarczych na 10 tys. mieszkańców w wieku produkcyjnym – jest to wartość niższa w stosunku do średniej powiatu słupskiego (2096,4), województwa pomorskiego (2 668,4) i kraju (2 429,3).⁹

⁸ Materiał źródłowy: Dane GUS – migracje wewnętrzne i zagraniczne: migracje na pobyt stały gminne wg płci migrantów i kierunku (miasto, wieś), stan na 2023 rok (brak nowszych danych).

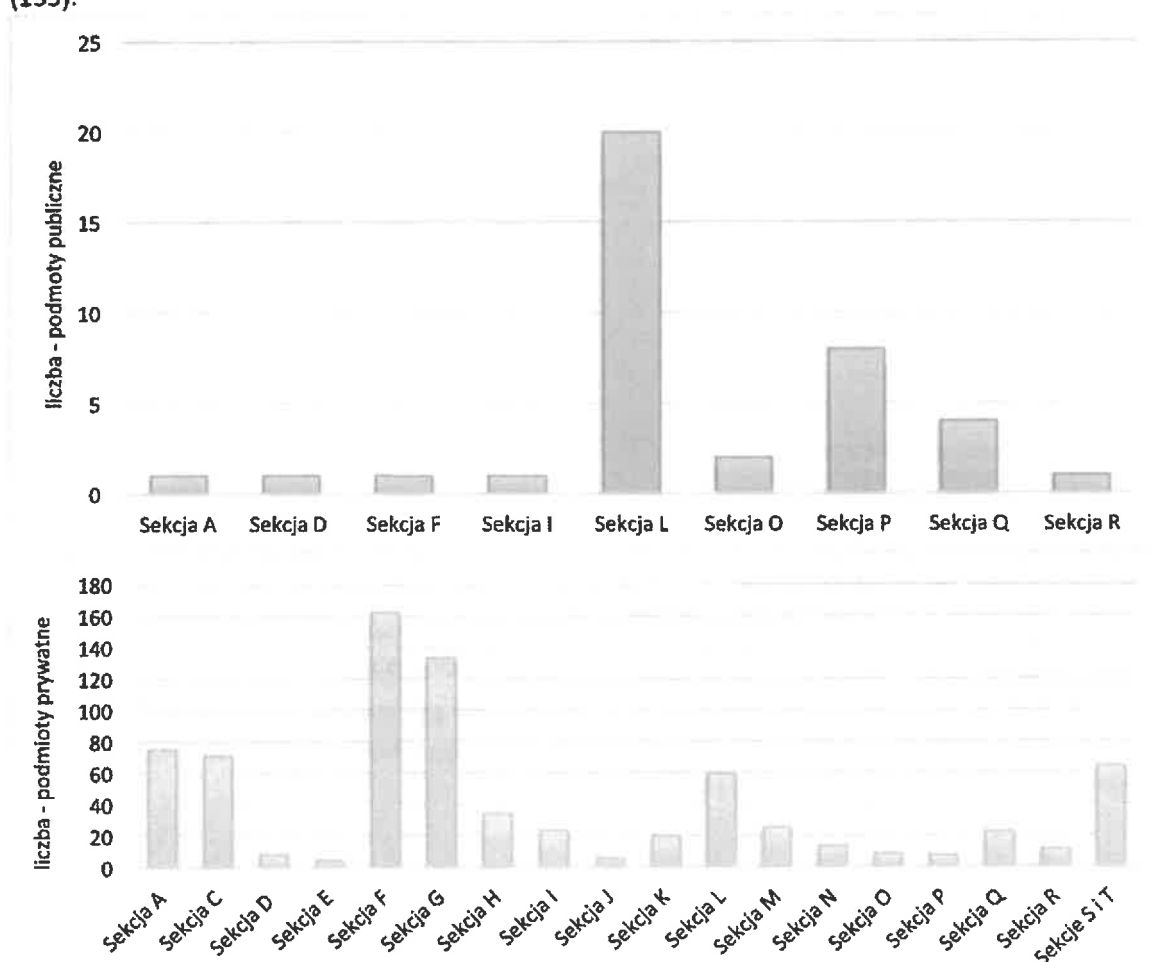
⁹ Materiał źródłowy: Dane GUS, stan na 2024 rok.



Ryc. 7 Podmioty gospodarcze na 10 tys. os. w wieku produkcyjnym – porównanie jednostek administracyjnych (2015 - 2024)

Material źródłowy: Opracowanie własne na podstawie danych GUS.

W sektorze publicznym dominują działalności związane z działalnością związaną z obsługą rynku nieruchomości (20) i edukacją (8). W sektorze prywatnym zdecydowanie przeważa budownictwo (162) oraz handel hurtowy i detaliczny wraz naprawą pojazdów samochodowych, włączając motocykle (133).¹⁰



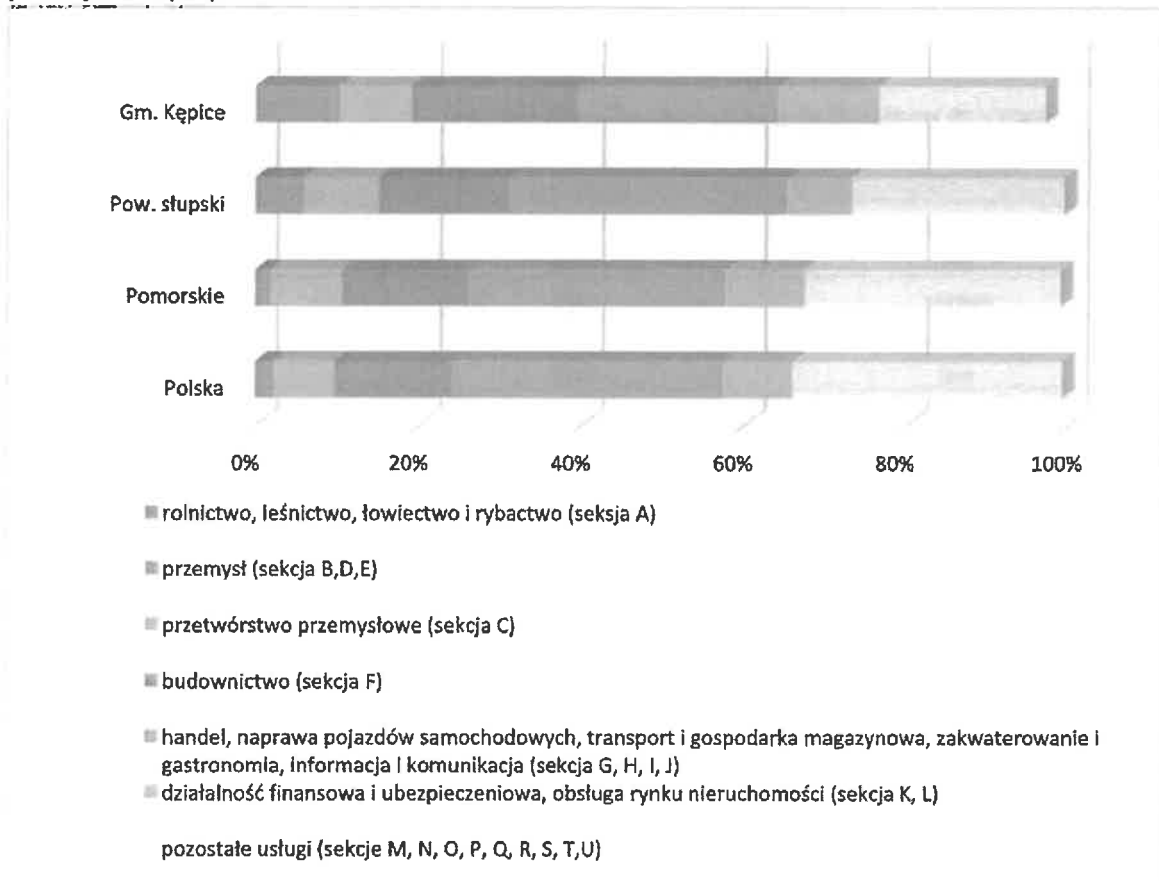
¹⁰ Material źródłowy: Dane GUS, stan na 2024 r.

Objednienia:

- Sekcja A – Rolnictwo, leśnictwo, łowiectwo i rybactwo
 - Sekcja C – Przetwórstwo przemysłowe
 - Sekcja D – Wytwarzanie i zaopatrywanie w energię elektryczną, gaz, parę wodną, gorącą wodę i powietrze do układów klimatyzacyjnych
 - Sekcja E – Dostawa wody; gospodarowanie ściekami i odpadami oraz działalność związana z rekultywacją
 - Sekcja F – Budownictwo
 - Sekcja G – Handel hurtowy i detaliczny; naprawa pojazdów samochodowych, włączając motocykle
 - Sekcja H – Transport i gospodarka magazynowa
 - Sekcja I – Działalność związana z zakwaterowaniem i usługami gastronomicznymi
 - Sekcja J – Informacja i komunikacja
 - Sekcja K – Działalność finansowa i ubezpieczeniowa
 - Sekcja L – Działalność związana z obsługą rynku nieruchomości
 - Sekcja M – Działalność profesjonalna, naukowa i techniczna
 - Sekcja N – Działalność w zakresie usług administrowania i działalność wspierająca
 - Sekcja O – Administracja publiczna i obrona narodowa; obowiązkowe zabezpieczenia społeczne
 - Sekcja P – Edukacja
 - Sekcja Q – Opieka zdrowotna i pomoc społeczna
 - Sekcja R – Działalność związana z kulturą, rozrywką i rekreacją
 - Sekcja S – Pozostała działalność usługowa
 - Sekcja T – Gospodarstwa domowe zatrudniające pracowników; gospodarstwa domowe produkujące wyroby i świadczące usługi na własne potrzeby
- Materiał źródłowy: Dane GUS, stan na 2024 r.

Gmina Kępice na tle kraju, województwa pomorskiego i powiatu słupskiego odznacza się wyższym odsetkiem osób prowadzącym działalność w sektorze rolnictwa i leśnictwa (10%), budownictwa (20%) oraz działalności finansowej i ubezpieczeniowej, w tym obsługą rynku nieruchomości (12%).

Najmniejszy odsetek podmiotów przypada natomiast na przemysł (<1,0%) i przetwórstwo przemysłowe (9%).



Ryc. 8 Struktura podmiotów gospodarczych wg. sekcji PKD 2007 w podziale na dane dla gminy, powiatu, województwa i kraju Polski w 2024 r.

Materiał źródłowy: Dane GUS, stan na 2024 r.

Pośród funkcjonujących 800 podmiotów gospodarczych, aż 778 stanowiły podmioty zatrudniające 0-9 os. Ponadto działało 18 podmiotów zatrudniających 10-49 os. oraz 4 podmioty zatrudniające 50-249 podmiotów. W związku z powyższym na terenie gminy znajdują się zakłady

z rodzaju mikro, małych i średnich przedsiębiorstw. Zdecydowanie dominują podmioty mające charakter mikroprzedsiębiorstw, zaś udział małych i średnich przedsiębiorstw jest znikomy. Nie występują tutaj duże przedsiębiorstwa (dane za 2024 r.).¹¹

Przed laty istotną dla rozwoju gminy była branża drewniano-meblarska oraz rolnictwo. Funkcjonowały liczne zakłady zajmujące się produkcją palet, m.in. w Podgórach, Mzdowie, Korzybiu, Barcinie. W związku ze zmianami gospodarczymi oraz rozwojem palet z tworzywa sztucznego zakłady te zostały zlikwidowane. W międzyczasie wykształciły się tzw. Zakłady Usług Leśnych, spośród których z powodu konkurencji na rynku, mechanizacji i postępu technologicznego, pozostało jedynie kilka większych.

Obecnie w gminie Kępice do największych przedsiębiorstw należą: zakład garbarski w Kępicach, zakład konstruowania, produkcji i dystrybucji sprzętu przeciwpożarowego, ratownictwa i BHP w Korzybiu, tartak w Korzybiu. Ponadto, istotne są instytucje publiczne, jak Urząd Miejski w Kępicach, Nadleśnictwo Warcino, Przedsiębiorstwo Gospodarki Komunalnej Kępice Sp. z o.o. w Kępicach, czy spółdzielnie socjalne („Teraz My”, „Razem”, „Zielony punkt”).

RYNEK PRACY I BEZROBOCIE

W 2024 roku liczba pracujących na terenie gminy Kępice wynosiła średnio w miesiącu 3 152 os., z czego większość (ok. 56%) pracujących stanowili mężczyźni. Biorąc pod uwagę liczbę osób w wieku produkcyjnym w gminie (ok. 4,7 tys. osób), odsetek liczby osób pracujących w relacji do liczby mieszkańców w wieku produkcyjnym wynosi ok. 59%.¹²

Tab. 3 Struktura osób pracujących wg miesięcy na terenie gminy w 2024 r.

MIESIĄC/ROK	2024	
	Mężczyźni	kobiety
styczeń	1427	1077
luty	1433	1073
marzec	1426	1077
kwiecień	1422	1074
maj	1406	1084
czerwiec	1402	1094
lipiec	1380	1075
sierpień	1371	1079
wrzesień	1379	1099
październik	1365	1093
listopad	1366	1099
grudzień	--	--
ŚREDNIA OGÓLEM	1398	1084
	1241	

Materiał źródłowy: Dane GUS, stan na 31.12.2024 r.

W 2024 roku gmina Kępice mediana wieku osób pracujących wynosi 43 lata, co jest wskaźnikiem identycznym w stosunku do średniej dla powiatu, natomiast nieco wyższym w odniesieniu do województwa (41 lat) i kraju (42 lata)¹³.

¹¹ Mikroprzedsiębiorstwa – zatrudniają do 9 pracowników, osiągają roczny obrót nieprzekraczający 2 milionów euro lub sumy aktywów bilansu na koniec jednego z dwóch ostatnich lat obrotowych nie przekroczyły równowartości tej kwoty;

- Małe przedsiębiorstwa – zatrudniają od 10 do 49 pracowników, a roczny obrót lub sumy aktywów bilansu na koniec jednego z dwóch ostatnich lat obrotowych nie przekraczają równowartości 10 milionów euro;

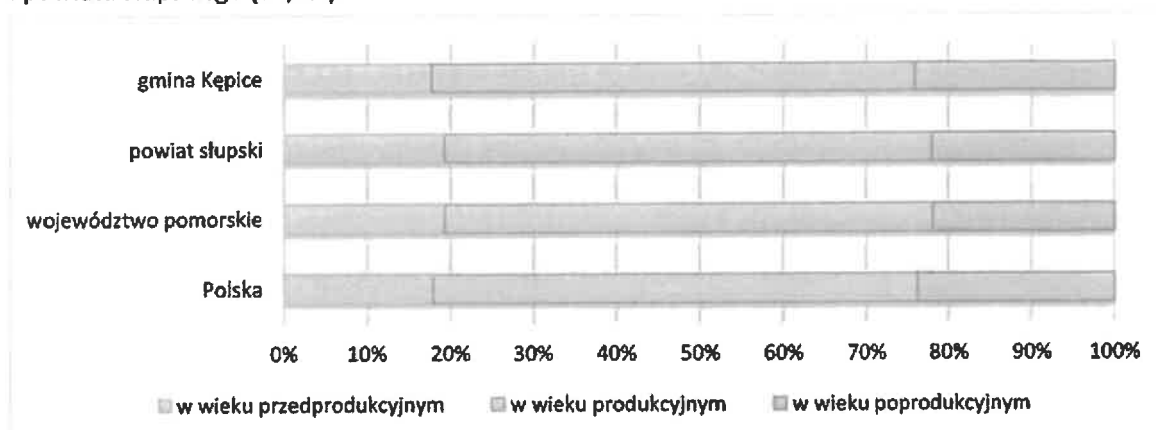
Średnie przedsiębiorstwa – zatrudniają od 50 do 249 pracowników, natomiast roczne obroty nie przekraczają równowartości 50 milionów euro, sumy aktywów bilansu na koniec jednego z dwóch ostatnich lat obrotowych nie mogą przekroczyć równowartości 43 milionów euro;

Duże przedsiębiorstwa – pozostałe przedsiębiorstwa, które przekraczają limity dla wyżej wymienionych firm.

¹² Materiał źródłowy: Dane GUS, stan na 2024 r.

¹³ Materiał źródłowy: Dane GUS, stan na 2024 r.

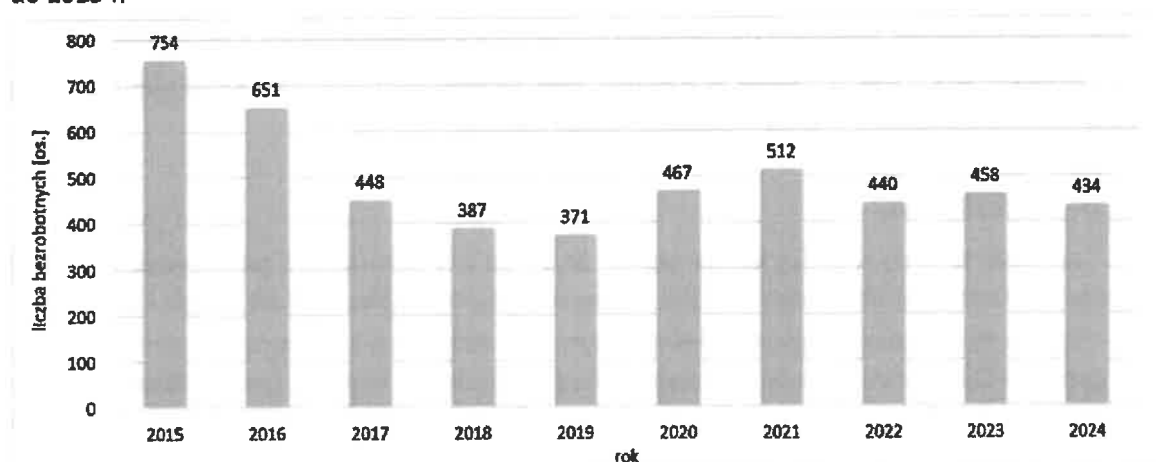
Ludność w wieku produkcyjnym w gminie Kępice stanowi 58,0% ogółu mieszkańców. Jest to wskaźnik zbliżony w stosunku do średniej dla Polski (58,2%), województwa pomorskiego (58,7%) i powiatu słupskiego (58,6%).¹⁴



Ryc. 9 Udział ekonomicznych grup wieku w gminie na tle powiatu, województwa i kraju

Materiał źródłowy: Dane GUS, stan na 31.12.2024 r.

Na przestrzeni ostatniego dziesięciolecia (lata 2015-2024) obserwowany jest sukcesywny spadek bezrobocia. W 2024 r. liczba bezrobotnych wyniosła 434 os., co oznaczało spadek o 320 os. w stosunku do 2015 r.



Ryc. 10 Liczba zarejestrowanych bezrobotnych w gminie na przestrzeni 10 lat

Materiał źródłowy: Dane GUS, stan na 31.12.2024 r.

2.3.5 ROLNICTWO

Rolniczą przestrzeń produkcyjną stanowią głównie północne, północno-wschodnie oraz południowo-zachodnie fragmenty gminy – użytki rolne stanowią niespełna $\frac{1}{3}$ gruntów gminnych.

Na terenie gminy nie występują gleby I i II klasy bonitacyjnej, zaś gleby III klasy występują rzadko. Przeważają gleby średnie IV klasy bonitacyjnej, znaczny jest udział gleb słabych i bardzo słabych (V i VI klasa bonitacyjna, ok. 35%), zaś marginalny gleb przeznaczonych pod zalesienia (VII klasa bonitacyjna, <1,2%).

Gleby nadają się do upraw warzywnych – dominuje uprawa zbóż i ziemniaków oraz uprawy sadownicze. Na przestrzeni ostatnich lat zauważalna jest tendencja zmniejszania się powierzchni

¹⁴ Materiał źródłowy: Dane GUS, stan na 2024 r.

gruntów rolnych oraz wzrost powierzchni zajmowanych przez sady. Ponadto na terenie gminy rozwijającą się dziedziną jest hodowla ryb słodkowodnych (karp, łososiowate).

Na podstawie danych PSR 2020 w gminie Kępice znajduje się 166 gospodarstw rolnych, z czego 161 szt. to gospodarstwa indywidualne, a ich ogólna powierzchnia wynosi ok. 6,4 tys. ha. W gospodarstwach rolnych pracuje 361 osób, w tym 250 mężczyzn i 111 kobiet. Ponadto na terenie gminy 91 gospodarstw prowadzi sprzedaż własnych produktów rolnych (ok. 57%).

Struktura gospodarstw rolnych wg grup obszarowych użytków rolnych jest dość zrównoważona, przy czym największy udział mają gospodarstwa o powierzchni powyżej 1-5 ha, znikoma jest natomiast liczba gospodarstw o powierzchni do 1 ha.¹⁵

Struktura wielkościowa gospodarstw rolnych przedstawia się następująco:

Tab. 4 Struktura wielkościowa gospodarstw rolnych w gminie

POWIERZCHNIA GOSPODARSTWA	≤ 1 ha	1-5 ha	5-10 ha	10-15 ha	≥15 ha
LICZBA GOSPODARSTW	5	63	33	20	45
UDZIAŁ W OGÓLNEJ LICZBIE GOSPODARSTW (%)	3,01	37,95	19,88	12,05	27,11

Materiał źródłowy: Dane GUS, Powszechny Spis Rolny, 2020.

Na przestrzeni lat 2010-2020 nie zaobserwowano większego spadku znaczenia rolnictwa jako wiodącego sektora gospodarki na terenie gminy Kępice. Wprost przeciwnie, zanotowano wzrost jego znaczenia w wielu obszarach. Co prawda liczba gospodarstw rolnych w ciągu analizowanych lat spadła o 203 sztuki, natomiast zwiększyła się całkowita powierzchnia zasiewów upraw o ok. 300 ha.

Różnice zauważalne są również w pogłowie zwierząt gospodarczych. Nastąpił spadek liczebności bydła, natomiast pogłowie drobiu, zwłaszcza kurzego wzrosło.

2.3.6 LEŚNICTWO

Lesistość na terenie gminy Kępice wynosi 61,1% co jest wskaźnikiem zdecydowanie wyższym w stosunku do średniej dla powiatu (36,2%), województwa pomorskiego (34,2%) i kraju (29,6%).¹⁶

Całkowita powierzchnia gruntów leśnych wynosi 18 464,34 ha, które niemal w całości stanowią lasy publiczne Skarbu Państwa administrowane przez nadleśnictwa: Warcino, Dretyń, Sławno, Polanów i Trzebielino (ok. 99%). Warto podkreślić, iż część zbiorowisk leśnych posiada statut lasów szczególnie chronionych, w rozumieniu Ustawy z dnia 28 września o lasach.¹⁷

Wśród typów siedliskowych dominują bory świeże (Bśw) i bory mieszane świeże (BMśw), choć znaczny jest udział także lasów mieszanych świeżych (LMśw) i lasów świeżych (Lśw). W zagłębieniach terenowych i dolinach występują zaś lasy wilgotne, bagienne i olsy.¹⁸

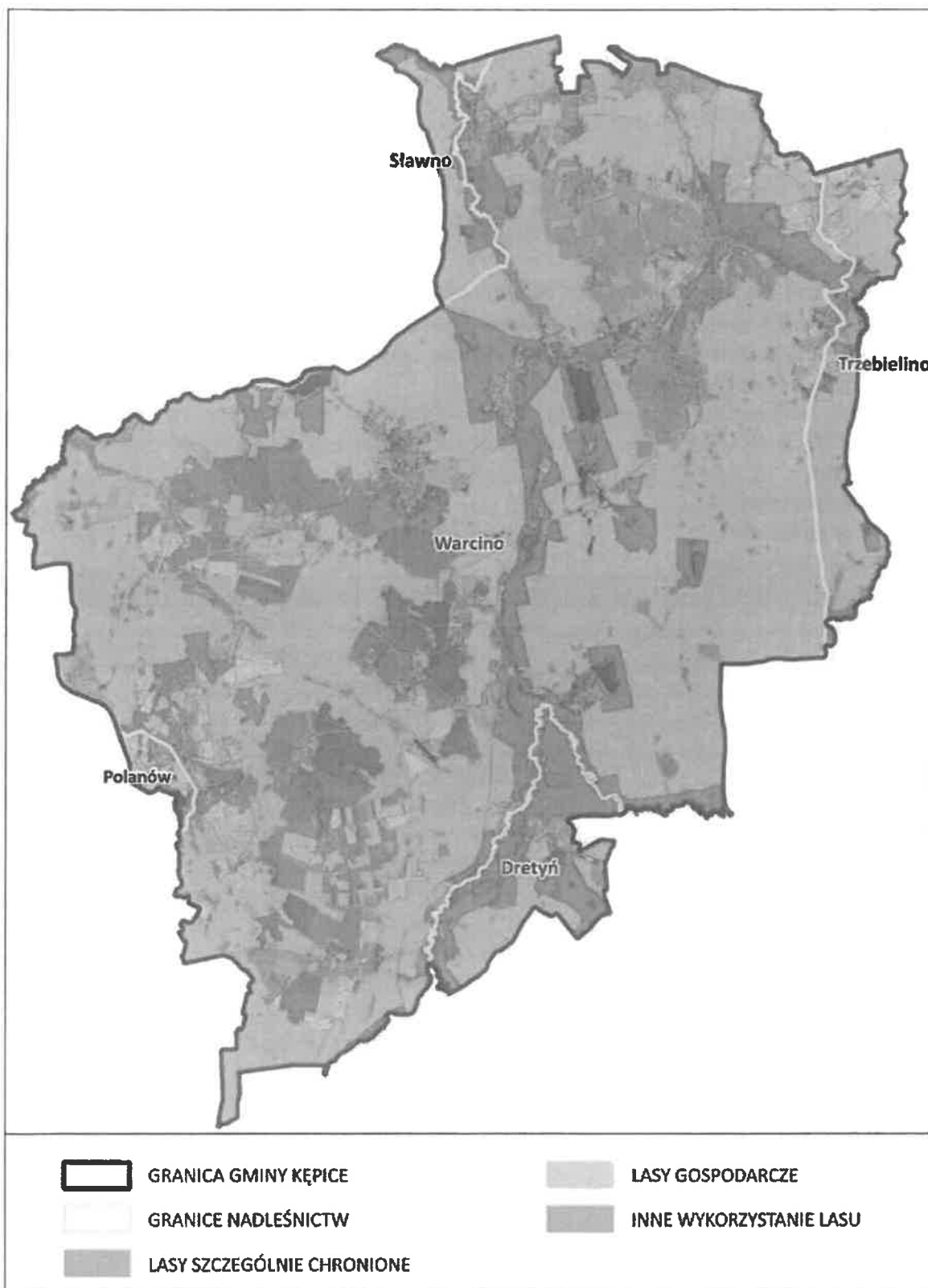
Wysoki odsetek zasobów leśnych znajduje odzwierciedlenie w lokalnej gospodarce i szkolnictwie. W gminie funkcjonują zakłady produkcyjne i rzemieślnicze zajmujące się przetwórstwem drewna, szkółki leśne, plantacje nasienne i doświadczalne oraz Technikum Leśne w miejscowości Warcino. Zasoby leśne stanowią podstawę rozwoju turystyki (m.in. wycieczkowej, kwalifikowanej), a także umożliwiają realizację cyklicznych imprez wspierających integrację społeczną (jak organizowane w Korzybiu, otwarte mistrzostwa w zbieraniu grzybów).

¹⁵ Materiał źródłowy: Powszechny Spis Rolny 2020 – dane wg siedziby gospodarstwa.

¹⁶ Materiał źródłowy: Dane GUS, stan na 2023 rok.

¹⁷ Materiał źródłowy: <https://www.bdl.lasy.gov.pl/>

¹⁸ Materiał źródłowy: Bank Danych o Lasach (BDL), <https://www.bdl.lasy.gov.pl/portal/mapy>.



Ryc. 11 Przeznaczenie lasów państwowych położonych na terenie gminy
 Materiał źródłowy: Opracowanie własne na podstawie Banku Danych o Lasach (BDL).

Kompleksy leśne zamieszkiwane wykazują również duży potencjał łowiecki. W miejscowości Kawka funkcjonuje Ośrodek Hodowli Zwierzyny nadzorowany przez Nadleśnictwo Warcino. Należy podkreślić, iż lasom w gminie nadano status lasów o szczególnych walorach przyrodniczych – *High Conservation Value Forests*.

2.3.7 INFRASTRUKTURA KOMUNIKACYJNA

Układ komunikacji drogowej na terenie gminy Kępice stanowią:

układ nadrzędny

- droga wojewódzka nr 208 relacji Polanów – Barcino, przebiegająca osiowo przez niemal cały obszar gminy, przez m.in. Kaczyno, Warcino, Kępice, Obłęże, Barcino;
- droga wojewódzka nr 209 relacji Sławno – Bytów, przebiegająca w północnym fragmencie gminy, m.in. przez: Korzybie, Barwino, Barcino;
- droga wojewódzka nr 206 relacji Koszalin – Polanów, przebiegająca na krótkim odcinku w południowej części gminy, ma ona tranzytowe znaczenia (tj. nie przebiega przez miejscowości gminne);

układ podstawowy

- drogi powiatowe:

Tab. 5 Wykaz dróg powiatowych

NR DROGI	RELACJA DROGI/NAZWA ULICY
1146G	Od dr.powiat.1147G - Podgóry - Mzdowo
1147G	Od dr.woj.207 - granica województwa - Osowo - Dretyń
1148G	Osowo - Chorowo
1149G	Barcino - Osieki - Obłęże
1157G	Łosino - Barcino
1160G	Mzdowo - granica województwa - Rzeczyca Wielka
1161G	Mzdowo - Ciecholub
1162G	Rzeczyca Wielka - granica województwa - Darnowo
1163G	Pustowo - Białe
1164G	Biesowice - Ciecholub
1165G	Kępice - Ciecholub
1166G	Bronowo - Jabłoniec - do dr.powiat.1167G
1167G	Biesowiczki - Trzebielino
1169G	Darnowo - Bożanka
1196G	Kępice; ul. Niepodległości, Buczka

Materiał źródłowy: Urząd Miejski Kępicach.

- drogi gminne:

Tab. 6 Wykaz dróg gminnych

LP.	NR DROGI	NAZWA DROGI	DŁUGOŚĆ ODCINKA [km]	NUMERACJA WEWNĘTRZNA
1	-	Przytocko dz. ew. nr 470	0,150	G000101
2	-	Przytocko dz. ew. nr 315	0,431	G000102
3	-	Przytocko dz. ew. nr 501, 502	1,604	G000103
4	-	Przytocko dz. ew. nr 474, 482	0,581	G000104
5	-	Przytocko dz. ew. nr 480	0,429	G000105
6	-	Przytocko dz. ew. nr 20	1,084	G000106

LP.	NR DROGI	NAZWA DROGI	DŁUGOŚĆ ODCINKA [km]	NUMERACJA WEWNĘTRZNA
7	-	Przytocko dz. ew. nr 467/3	0,058	G000107
8	-	Przytocko dz. ew. nr 426	0,083	G000108
9	-	Przytocko dz. ew. nr 51/9	0,135	G000109
10	-	Przytocko dz. ew. nr 51/6	0,253	G000110
11	-	Przytocko dz. ew. nr 467/5	0,087	G000111
12	-	Przytocko dz. ew. nr 460	0,155	G000112
13	-	Przytocko dz. ew. nr 62/2	0,082	G000113
14	-	Przytocko dz. ew. nr 27/7	0,080	G000114
15	-	Przytocko dz. ew. nr 60	0,168	G000115
16	-	Przytocko dz. ew. nr 515	0,846	G000116
17	-	Przytocko dz. ew. nr 478	0,503	G000117
18	-	Przytocko dz. ew. nr 487	0,230	G000118
19	-	Przytocko dz. ew. nr 509	0,167	G000119
20	-	Przytocko dz. ew. nr 55	0,201	G000120
21	-	Warcino dz. ew. nr 34	1,187	G000201
22	-	Warcino dz. ew. nr 33	0,482	G000202
23	-	Warcino dz. ew. nr 39	0,657	G000203
24	-	Warcino dz. ew. nr 41	0,420	G000204
25	-	Warcino dz. ew. nr 40	0,574	G000205
26	-	Warcino dz. ew. nr 36	0,245	G000206
27	-	Warcino dz. ew. nr 24	0,650	G000207
28	-	Warcino dz. ew. nr 32	0,879	G000208
29	-	Warcino dz. ew. nr 54	0,900	G000209
30	-	Warcino dz. ew. nr 5, 158	0,236	G000210
31	-	Warcino dz. ew. nr 35, 109/3, 110	0,657	G000211
32	-	Warcino dz. ew. nr 59	0,416	G000212
33	-	Warcino dz. ew. nr 9/2	0,077	G000213
34	-	Warcino dz. ew. nr 115	0,089	G000214
35	-	Warcino dz. ew. nr 9/6	0,095	G000215
36	-	Warcino dz. ew. nr 141	0,293	G000216.1
37	-	Warcino dz. ew. nr 141	0,033	G000216.2
38	-	Warcino dz. ew. nr 141	0,039	G000216.3
39	-	Warcino dz. ew. nr 141	0,037	G000216.4
40	-	Warcino dz. ew. nr 116/1, 116/2	0,367	G000217
41	-	Warcino dz. ew. nr 122	0,285	G000218
42	-	Warcino dz. ew. nr 120	0,528	G000219
43	-	Warcino dz. ew. nr 5/3	0,053	G000220
44	-	Warcino dz. ew. nr 97	0,740	G000221
45	-	Warcino dz. ew. nr 84, 142	0,343	G000222
46	-	Warcino dz. ew. nr 91	0,343	G000223
47	-	Warcino dz. ew. nr 4/3	0,031	G000224
48	-	Warcino dz. ew. nr 23	0,420	G000225
49	-	Warcino dz. ew. nr 29	0,827	G000226

LP.	NR DROGI	NAZWA DROGI	DŁUGOŚĆ ODCINKA [km]	NUMERACJA WEWNĘTRZNA
50	-	Warcino dz. ew. nr 205	0,285	G000227
51	-	Warcino dz. ew. nr 62	0,371	G000228
52	-	Warcino dz. ew. nr 193	0,496	G000229
53	-	Warcino dz. ew. nr 167	0,046	G000230
54	-	Warcino dz. ew. nr 166	0,068	G000231
55	-	Biesowice dz. ew. nr 5/2, 6/2, 181	2,557	G000301
56	-	Biesowice dz. ew. nr 167, 176	0,402	G000302
57	-	Biesowice dz. ew. nr 446	0,522	G000303
58	-	Biesowice dz. ew. nr 166	0,020	G000304
59	-	Biesowice dz. ew. nr 112	0,019	G000305
60	-	Biesowice dz. ew. nr 78	0,046	G000306
61	-	Biesowice dz. ew. nr 21/3	0,090	G000307
62	-	Biesowice dz. ew. nr 21/2, 28/1	0,096	G000308
63	-	Biesowice dz. ew. nr 163	0,254	G000309
64	-	Biesowice dz. ew. nr 15/3, 96	0,155	G000310
65	-	Biesowice dz. ew. nr 17/2, 130	0,648	G000311
66	-	Biesowice dz. ew. nr 133	0,085	G000312
67	-	Biesowice dz. ew. nr 50	0,240	G000313
68	-	Biesowice dz. ew. nr 138	0,075	G000314.1
69	-	Biesowice dz. ew. nr 138	0,034	G000314.2
70	-	Biesowice dz. ew. nr 40/2	0,270	G000315
71	-	Biesowice dz. ew. nr 34	0,091	G000316.1
72	-	Biesowice dz. ew. nr 34	0,041	G000316.2
73	-	Biesowice dz. ew. nr 31	0,205	G000317
74	-	Biesowice dz. ew. nr 188	0,431	G000318
75	-	Biesowice dz. ew. nr 41/19, 41/23, 41/48	1,729	G000319
76	-	Biesowice dz. ew. nr 185	0,217	G000320
77	-	Ciecholub dz. ew. nr 129	1,542	G000401
78	-	Ciecholub dz. ew. nr 19/3	0,026	G000402
79	-	Ciecholub dz. ew. nr 16	0,208	G000403
80	-	Ciecholub dz. ew. nr 1/7	0,070	G000404
81	-	Ciecholub dz. ew. nr 128	0,942	G000405
82	-	Ciecholub dz. ew. nr 83/1	0,140	G000406
83	-	Ciecholub dz. ew. nr 25	0,293	G000407
84	-	Ciecholub dz. ew. nr 22/1	0,098	G000408
85	-	Ciecholub dz. ew. nr 23	0,362	G000409
86	-	Ciecholub dz. ew. nr 22/3	0,028	G000410
87	-	Ciecholub dz. ew. nr 38	0,299	G000411
88	-	Ciecholub dz. ew. nr 35	0,245	G000412
89	-	Darnowo dz. ew. nr 451/6	0,166	G000501
90	-	Darnowo dz. ew. nr 284	0,188	G000502
91	-	Darnowo dz. ew. nr 282	0,160	G000503
92	-	Darnowo dz. ew. nr 280, 279	0,294	G000504

LP.	NR DROGI	NAZWA DROGI	DŁUGOŚĆ ODCINKA [km]	NUMERACJA WEWNĘTRZNA
93	-	Darnowo dz. ew. nr 76, 68	0,688	G000505.1
94	-	Darnowo dz. ew. nr 76, 68	0,277	G000505.2
95	-	Darnowo dz. ew. nr 64	0,789	G000506
96	-	Darnowo dz. ew. nr 55	0,599	G000507
97	-	Darnowo dz. ew. nr 87	0,152	G000508
98	-	Darnowo dz. ew. nr 82	0,091	G000509
99	-	Darnowo dz. ew. nr 444/3	0,346	G000510
100	-	Darnowo dz. ew. nr 98, 101	0,782	G000511
101	-	Darnowo dz. ew. nr 324	0,398	G000512
102	-	Darnowo dz. ew. nr 98	0,185	G000513
103	-	Darnowo dz. ew. nr 114	0,480	G000514
104	-	Darnowo dz. ew. nr 105	0,075	G000515
105	-	Darnowo dz. ew. nr 167	0,078	G000516
106	-	Darnowo dz. ew. nr 209	0,234	G000517
107	-	Darnowo dz. ew. nr 206	0,428	G000518
108	-	Darnowo dz. ew. nr 123	0,620	G000519
109	-	Darnowo dz. ew. nr 125	0,354	G000520
110	-	Darnowo dz. ew. nr 231, 246, 253	1,556	G000521
111	-	Darnowo dz. ew. nr 235, 239	0,845	G000522
112	-	Korzybie dz. ew. nr 278/11, 356	1,865	G000601
113	-	Korzybie dz. ew. nr 41/7	0,172	G000602
114	-	Korzybie dz. ew. nr 210	0,391	G000603.1
115	-	Korzybie dz. ew. nr 210	0,010	G000603.2
116	-	Korzybie ul. Tartaczna dz. ew. nr 328	0,520	G000604
117	-	Korzybie dz. ew. nr 230, 319	0,416	G000605.1
118	-	Korzybie dz. ew. nr 230, 319	0,181	G000605.2
119	-	Korzybie dz. ew. nr 25/5	0,074	G000606
120	-	Korzybie dz. ew. nr 4/6	0,109	G000607
121	-	Korzybie dz. ew. nr 223	0,277	G000608
122	-	Korzybie dz. ew. nr 233	0,221	G000609
123	-	Korzybie dz. ew. nr 278/5	0,407	G000610
124	-	Korzybie dz. ew. nr 218	0,156	G000611
125	-	Korzybie dz. ew. nr 213, 214	0,265	G000612.1
126	-	Korzybie dz. ew. nr 213, 214	0,138	G000612.2
127	-	Korzybie ul. Kolejowa dz. ew. nr 283/12	0,205	G000613
128	-	Korzybie dz. ew. nr 142	0,671	G000614
129	-	Korzybie dz. ew. nr 296	0,223	G000615
130	-	Korzybie dz. ew. nr 202/3	0,170	G000616
131	-	Korzybie ul. Radosna dz. ew. nr 221	0,135	G000617
132	-	Korzybie dz. ew. nr 109/6	0,052	G000618
133	-	Korzybie dz. ew. nr 443	0,100	G000619
134	-	Korzybie dz. ew. nr 425, 434	0,194	G000620.1

LP.	NR DROGI	NAZWA DROGI	DŁUGOŚĆ ODCINKA [km]	NUMERACJA WEWNĘTRZNA
135	-	Korzybie dz. ew. nr 425, 434	0,170	G000620.2
136	-	Korzybie dz. ew. nr 284/10	0,096	G000621
137	-	Korzybie dz. ew. nr 245	0,363	G000622
138	-	Korzybie dz. ew. nr 246, 247	0,235	G000623.1
139	-	Korzybie dz. ew. nr 246, 247	0,140	G000623.2
140	-	Korzybie dz. ew. nr 241	0,065	G000624
141	-	Korzybie dz. ew. nr 240	0,179	G000625
142	-	Korzybie dz. ew. nr 84/6	0,055	G000626
143	-	Korzybie dz. ew. nr 239	0,099	G000627
144	-	Korzybie dz. ew. nr 225	0,055	G000628
145	-	Żelice dz. ew. nr 50/2	0,185	G000701
146	-	Żelice dz. ew. nr 5	0,351	G000702
147	-	Żelice dz. ew. nr 461	0,213	G000703
148	-	Żelice dz. ew. nr 25	0,398	G000704
149	-	Żelice dz. ew. nr 36	0,375	G000705
150	-	Żelice dz. ew. nr 39	0,396	G000706
151	-	Barwino dz. ew. nr 217/2	0,218	G000801
152	-	Barwino dz. ew. nr 331, 222/3	0,357	G000802
153	-	Barwino dz. ew. nr 319	0,868	G000803
154	-	Barwino dz. ew. nr 318	0,410	G000804
155	-	Barwino dz. ew. nr 332	0,490	G000805
156	-	Barwino dz. ew. nr 321	0,570	G000806
157	-	Barwino dz. ew. nr 320/1	0,243	G000807
158	-	Barwino dz. ew. nr 289/9	0,325	G000808
159	-	Barwino dz. ew. nr 329, 336, 337	2,155	G000809
160	-	Barwino dz. ew. nr 338/2	0,476	G000810
161	-	Barwino dz. ew. nr 328	0,167	G000811
162	-	Barwino dz. ew. 195/4	0,169	G000812
163	-	Barwino dz. ew. nr 322, 315/7	0,798	G000813
164	-	Barwino dz. ew. nr 327	1,218	G000814
165	-	Barwino dz. ew. nr 313/2	0,380	G000815
166	-	Barwino dz. ew. nr 323	1,312	G000816
167	-	Barwino dz. ew. nr 325	0,410	G000817
168	-	Barwino dz. ew. nr 327	0,805	G000818
169	-	Barwino dz. ew. nr 324/1, 324/2	2,126	G000819
170	-	Barwino dz. ew. nr 406	0,230	G000820
171	-	Barwino dz. ew. 326	0,331	G000821
172	-	Oblężę dz. ew. nr 293	0,425	G000901
173	-	Oblężę dz. ew. nr 217	0,329	G000902
174	-	Oblężę dz. ew. nr 231	0,361	G000903
175	-	Oblężę dz. ew. nr 285	0,226	G000904
176	-	Oblężę dz. ew. nr 55	1,358	G000905
177	-	Oblężę dz. ew. nr 56	0,271	G000906
178	-	Oblężę dz. ew. nr 284	0,135	G000907

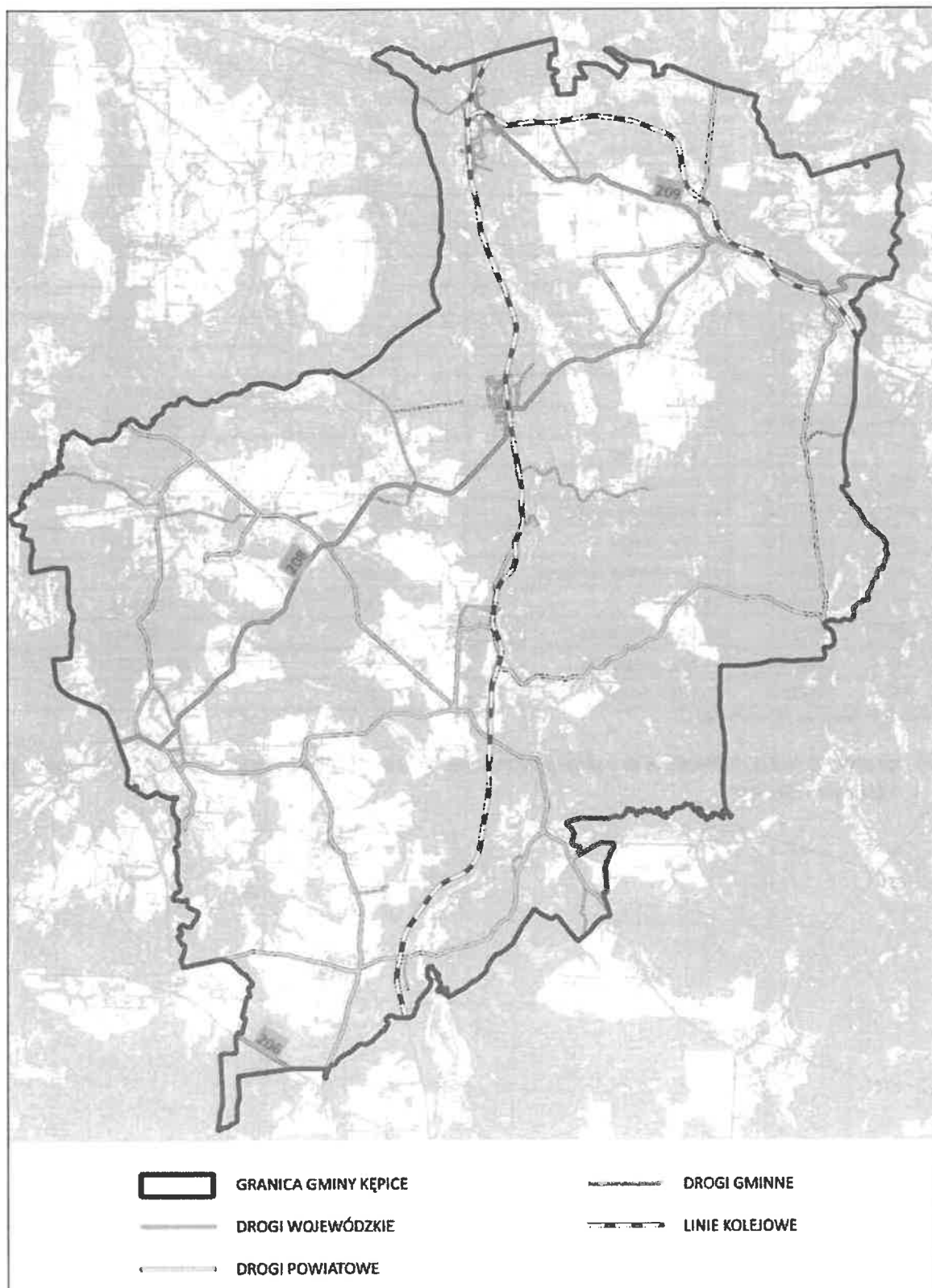
LP.	NR DROGI	NAZWA DROGI	DŁUGOŚĆ ODCINKA [km]	NUMERACJA WEWNĘTRZNA
179	-	Obłężę dz. ew. nr 288	0,413	G000908
180	-	Obłężę dz. ew. nr 112/2	0,188	G000909
181	-	Obłężę dz. ew. nr 292	0,351	G000910
182	-	Obłężę dz. ew. nr 118/1, 78	0,800	G000911
183	-	Obłężę dz. ew. nr 110	0,369	G000912
184	-	Obłężę dz. ew. nr 145, 157, 172/1, 172/2, 286	1,321	G000913
185	-	Obłężę dz. ew. nr 287	0,450	G000914
186	-	Obłężę dz. ew. nr 132, 192, 277	0,851	G000915
187	-	Obłężę dz. ew. nr 129/2	0,074	G000916
188	-	Obłężę dz. ew. nr 99/1	0,191	G000917
189	-	Obłężę dz. ew. nr 318	0,033	G000918
190	-	Obłężę dz. ew. nr 137, 278, 303	1,337	G000919.1
191	-	Obłężę dz. ew. nr 137, 278, 303	0,057	G000919.2
192	-	Obłężę dz. ew. nr 162/1	0,397	G000920
193	-	Obłężę dz. ew. nr 306, 1/47	0,413	G000921.1
194	-	Obłężę dz. ew. nr 306, 1/47	0,182	G000921.2
195	-	Obłężę dz. ew. nr 171	0,409	G000922
196	-	Obłężę dz. ew. nr 175/1	0,291	G000923
197	-	Obłężę dz. ew. nr 307	0,181	G000924
198	-	Obłężę dz. ew. nr 179	0,147	G000925
199	-	Obłężę dz. ew. nr 180/1	0,250	G000926
200	-	Obłężę dz. ew. nr 276	1,214	G000927
201	-	Obłężę dz. ew. nr 279	1,802	G000928
202	159001 G	(z kier. Łętowo) granica gm. Sławno-Korzybie droga woj. nr 209	0,612	G159001.1
203	159001 G	(z kier. Łętowo) granica gm. Sławno-Korzybie droga woj. nr 209	0,960	G159001.2
204	159002 G	Korzybie droga woj. nr 209 - przez ulice: Długa, Kasztanowa, Sportowa, Kolejowa - dz. nr 148	2,031	G159002.1
205	159002 G	Korzybie droga woj. nr 209 - przez ulice: Długa, Kasztanowa, Sportowa, Kolejowa - dz. nr 148	0,201	G159002.2
206	159003 G	Korzybie droga woj. nr 209 - Gościeradz (Ameryka) - Barwino droga woj. nr 209	2,843	G159003
207	159004 G	droga pow. nr 1166G - Bronowo - droga pow. nr 1166G	0,673	G159004
208	159005 G	droga gm. nr 159004B - Bronowo - droga pow. nr 1166G	0,196	G159005.1
209	159005 G	droga gm. nr 159004B - Bronowo - droga pow. nr 1166G	0,066	G159005.2
210	159006 G	droga gm. nr 159023G - granica miasta Kępice	1,725	G159006
211	159007 G	Jabłoniec droga pow. nr 1166G - granica gm. Trzebielino	1,182	G159007

LP.	NR DROGI	NAZWA DROGI	DŁUGOŚĆ ODCINKA [km]	NUMERACJA WEWNĘTRZNA
212	159008 G	Kępice droga pow. nr 1165G (odc. miejski) i dalej od Kępic do Zielic Górnych	0,318	G159008
213	159009 G	granica gm. Polanów - Podgóry droga pow. nr 1146G	2,830	G159009
214	159010 G	Podgóry droga pow. nr 1146G - Osowo droga pow. nr 1148G	2,305	G159010
215	159011 G	droga woj. nr 208 - Warcino droga woj. nr 208	1,316	G159011
216	159012 G	Kępice droga pow. nr 1146G - do ferm drobiu	0,271	G159012
217	159013 G	Mzdowiec droga pow. nr 1146G - droga woj. nr 208 - Mzdowo droga pow. nr 1161G	2,126	G159013
218	159014 G	droga pow. nr 1160G - droga gm. nr 159013G - Mzdowo	0,595	G159014
219	159015 G	droga pow. nr 1161G - Pustowo droga pow. nr 1163G	0,294	G159015
220	159016 G	Płocko: droga pow. nr 1163G - droga pow. nr 1163G	0,348	G159016
221	159017 G	Węgorzyno: droga pow. nr 1162G - droga pow. nr 1162G	0,746	G159017
222	159018 G	droga pow. nr 1163G - Płocko kolonia	0,671	G159018
223	159019 G	droga pow. nr 1162G - granica gm. Miastko (kier. Dretyń)	1,181	G159019
224	159020 G	droga pow. nr 1147G - granica gm. Miastko (kier. Tursko)	0,391	G159020
225	159021 G	granica gm. Sławno - Łużki - Warcino droga woj. nr 208	3,597	G159021
226	159022 G	droga pow. nr 1165G - Kruszką	0,436	G159022
227	159023 G	działki nr 144, 148, 116/4, 136/1, 123 i 11/9	0,874	G159023.1
228	159023 G	działki nr 144, 148, 116/4, 136/1, 123 i 11/9	0,333	G159023.2
229	159024 G	działka nr 106	0,347	G159024
230	159501 G	ul. Pomorska	0,290	G159501
231	159502 G	ul. Bielaka	0,288	G159502
232	159503 G	ul. Gościńska	0,071	G159503
233	159504 G	ul. Jancy	0,271	G159504
234	159505 G	ul. Konopnickiej	0,237	G159505
235	159506 G	ul. Kopernika	0,693	G159506.1
236	159506 G	ul. Kopernika	0,062	G159506.2
237	159506 G	ul. Kopernika	0,077	G159506.3
238	159507 G	ul. Kościelna	0,460	G159507
239	159508 G	ul. Kościuszki	0,311	G159508.1
240	159508 G	ul. Kościuszki	0,110	G159508.2
241	159509 G	ul. Krótka	0,080	G159509
242	159510 G	ul. Kwiatowa	0,238	G159510.1
243	159510 G	ul. Kwiatowa	0,033	G159510.2
244	159511 G	ul. Leśna	0,267	G159511
245	159512 G	ul. Mickiewicza	0,622	G159512

LP.	NR DROGI	NAZWA DROGI	DŁUGOŚĆ ODCINKA [km]	NUMERACJA WEWNĘTRZNA
246	159513 G	ul. 1-Maja	0,807	G159513
247	159514 G	ul. Pl. Wolności	0,472	G159514.1
248	159514 G	ul. Pl. Wolności	0,060	G159514.2
249	159514 G	ul. Pl. Wolności	0,077	G159514.3
250	159515 G	ul. Podgórna	0,289	G159515
251	159516 G	ul. Przytulna	0,058	G159516
252	159517 G	ul. Rodzinna	0,072	G159517
253	159518 G	ul. Zacisze	0,063	G159518
254	159519 G	ul. Sikorskiego	0,087	G159519
255	159520 G	ul. Składowa	1,014	G159520.1
256	159520 G	ul. Składowa	0,154	G159520.2
257	159521 G	ul. Słowackiego	0,171	G159521
258	159522 G	ul. Szkolna	0,487	G159522
259	159523 G	ul. Wojska Polskiego	0,273	G159523
260	159524 G	ul. Wymarzona	0,075	G159524
261	159525 G	ul. Jana Kochanowskiego	0,166	G159525
262	159526 G	ul. Sosnowa	0,190	G159526
263	159527 G	ul. 11-go Listopada	0,316	G159527.1
264	159527 G	ul. 11-go Listopada	0,048	G159527.2
265	159528 G	ul. Emilii Plater	0,135	G159528

Materiał źródłowy: Urząd Miejski w Kępicach.

- pozostałe drogi, niebędące drogami publicznymi, w tym drogi wewnętrzne i drogi dojazdowe do terenów rolnych.



Ryc. 12 Układ komunikacyjny nadrzędny i podstawowy gminy
 Materiał źródłowy: Opracowanie własne na podstawie danych BDOT10k.

LINIE KOLEJOWE

Przez gminę przebiega czynna linia kolejowa nr 405 relacji Piła – Miastko – Słupsk – Ustka, jednotorowa, niezelektryfikowana, zaliczana do układu linii kolejowych szczególnie ważnych dla przewozów regionalnych w województwie.

2.3.8 INFRASTRUKTURA TECHNICZNA

Stopień rozwoju infrastruktury technicznej prezentuje się następująco (elementy infrastruktury technicznej służącej ochronie środowiska omówiono szerzej w rozdz. 4):

- sieci wodociągowe – 89,0% mieszkańców korzysta z sieci wodociągowej;
- sieci kanalizacyjne – odsetek ludności korzystającej z systemu sieci kanalizacyjnej wynosi 70,5%; gminna oczyszczalnia ścieków znajduje się w Kępicach, na terenach nieskanalizowanych ludność korzysta z indywidualnych systemów unieszkodliwiania ścieków sanitarnych (tzn. ze zbiorników bezodpływowych na nieczystości (szamba) lub przydomowych oczyszczalni ścieków (szerszy opis w rozdz. 4.5);
- sieci gazowe – miasto Kępice objęte jest systemem gazowniczym, zasilane gazem dowożonym cysternami do stacji LNG. Stopień gazyfikacji wynosi 0,5%;
- sieci ciepłownicze – w granicach gminy siecią ciepłowniczą objęte jest miasto Kępice, natomiast w przyszłości planowane są dalsze inwestycje w zakresie rozwoju sieci. Poza tym mieszkańcy korzystają ze źródeł rozproszonych, indywidualnych, głównie w postaci kotłów na paliwa stałe;
- system elektroenergetyczny – zasilanie w energię elektryczną realizowane jest poprzez linie średniego napięcia 15 kV i linie niskiego napięcia 0,4 kV oraz stację elektroenergetyczną 110/15 kV; przez teren gminy przebiega linia elektroenergetyczna najwyższych napięć 400 kV relacji Żydowo Kierzkowo – Słupsk oraz linia elektroenergetyczna wysokiego napięcia 110 kV relacji Żydowo - Słupsk Poznańska / Żydowo-Oblęże; istniejąca sieć energetyczna oraz jej układ i stan zapewniają odbiorcom wystarczające dostawy energii elektrycznej;
- sieci telekomunikacyjne – obsługa mieszkańców w zakresie telekomunikacji realizowana jest poprzez tradycyjne połączenia telefoniczne i internetowe oraz kilka stacji bazowych telefonii komórkowej (GSM);
- odnawialne źródła energii – na terenie gminy funkcjonują odnawialne źródła energii w postaci elektrowni słonecznych. Ponadto znajduje się elektrownia wodna oraz indywidualne systemy OZE – mikroinstalacje (szerszy opis w rozdz. 5.4.5.).

3 STRESZCZENIE

Podstawowym celem sporządzenia i uchwalenia „Programu Ochrony Środowiska dla gminy Kępice na lata 2025-2028, z perspektywą do roku 2031” jest realizacja przez gminę polityki ochrony środowiska, zbieżnej z założeniami najważniejszych dokumentów strategicznych i programowych kraju, województwa i powiatu. Program stanowi podstawę funkcjonowania systemu zarządzania środowiskiem, spajając działania i dokumenty dotyczące ochrony środowiska i przyrody na szczeblu gminnym.

W Programie oceniono stan środowiska gminy, w tym dokonano analizy SWOT dla dziesięciu obszarów przyszłej interwencji tzn.:

1. Ochrona klimatu i jakości powietrza.
2. Zagrożenia hałasem.
3. Pola elektromagnetyczne.
4. Gospodarowanie wodami.
5. Gospodarka wodno-ściekowa.
6. Zasoby geologiczne.
7. Gleby.
8. Gospodarka odpadami i zapobieganie powstawaniu odpadów.
9. Zasoby przyrodnicze.
10. Zagrożenia poważnymi awariami.

Na podstawie analizy aktualnej sytuacji i oczekiwanych zmian w ochronie środowiska, a także uwzględniając obowiązujące przepisy prawa polskiego i unijnego, aktualne krajowe i regionalne strategie, koncepcje i dokumenty planistyczne, w tym także sektorowe, sformułowano:

- Cel nadrzędny realizacji polityki ochrony środowiska na terenie gminy, tzn.: Zrównoważony rozwój społeczno-gospodarczy gminy Kępice, przy uwzględnieniu i ochronie wartości przyrodniczych oraz racjonalnej gospodarce zasobami naturalnymi.
- Cele strategiczne odnoszące się do poszczególnych obszarów interwencji:
 - Poprawa jakości powietrza i ochrona klimatu.
 - Ograniczenie uciążliwości akustycznych.
 - Ochrona przed ponadnormatywnym promieniowaniem elektromagnetycznym oraz zapewnienie bezpieczeństwa dostaw energii elektrycznej.
 - Ochrona i zrównoważone gospodarowanie zasobami wodnymi.
 - Rozbudowa i modernizacja infrastruktury wodno-ściekowej.
 - Ochrona i racjonalne gospodarowanie zasobami geologicznymi.
 - Ochrona i racjonalne wykorzystanie zasobów glebowych.
 - Gospodarka odpadami i zapobieganie powstawaniu odpadów.
 - Kształtowanie systemu przyrodniczego, ochrona krajobrazu i różnorodności biologicznej.
 - Zapobieganie wystąpieniu awarii oraz eliminacja i minimalizacja skutków w przypadku wystąpienia.
- Kierunki interwencji oraz przypisane im poszczególne zadania operacyjne, obejmujące przedsięwzięcia krótko- lub średnioterminowe, planowane do realizacji w latach 2025-2028, z uwzględnieniem perspektywy długoterminowej do 2031 roku.

Głównym realizatorem Programu będzie samorząd gminy, który zarządza Programem. Struktury administracji samorządowej będą przekazywały informacje w ramach monitoringu realizacji zadań i ewaluacji. Nakreślone w Programie inwestycje będą bezpośrednio realizowane przez różne podmioty i instytucje. Społeczeństwo gminy stanowi głównego odbiorcę Programu.

4 OCENA STANU ŚRODOWISKA

4.1 OCHRONA KLIMATU I JAKOŚCI POWIETRZA

IDENTYFIKACJA STANU OBECNEGO

WARUNKI KLIMATYCZNE

Gmina Kępice położona jest w północnej Polsce, gdzie występuje klimat przejściowy charakterystyczny dla całego Nizy Polskiego. Klimat przejściowy charakteryzuje się zmiennością stanów pogody. Jest to konsekwencja ścierania się dwóch mas powietrza: wilgotnego – morskiego oraz suchego – kontynentalnego. Pod względem regionalizacji klimatycznej gmina położona jest w regionie Wschodniopomorskim (nr VIII) na pograniczu z regionem Środkowonadmorskim (nr II) – zob. rycina poniżej:



Ryc. 13 Położenie gminy w stosunku do regionów klimatycznych Polski

Materiał źródłowy: Opracowanie własne według regionalizacji klimatycznej (Woś A., 1993).

Region Wschodniopomorski (nr VIII) w porównaniu do sąsiednich regionów charakteryzuje się mniejszą liczbą dni z pogodą bardzo ciepłą pochmurną z opadem atmosferycznym. Wyróżnia się także największą w skali kraju liczbą dni z pogodą przymrozkową, bardzo chłodną z dużym zachmurzeniem (ok. 19 dni/rok). W Regionie na tle pozostałych notuje się najmniej dni z typem pogody bardzo ciepłej z opadem atmosferycznym. Ponadto w ciągu roku notuje się częste dni przymrozkowe bardzo chłodne z opadem.¹⁹

¹⁹ Materiał źródłowy: Woś A., 1993, Klimat Polski, wyd. Wydawnictwo Naukowe PWN, Warszawa.

Lokalne warunki klimatyczne uzależnione są od różnych czynników, m.in.: rzeźby terenu, występowania lasów i innych zbiorowisk roślinnych, wód powierzchniowych, podmokłych zagłębień terenowych itp.

Tab. 7 Podstawowe dane meteorologiczne dla regionu gminy Kępice

WSKAŹNIK	WARTOŚĆ
Temperatura średnia roczna	(+8,0)°C – (+9,0)°C
Temperatura średnia – wiosna	(+7,0)°C – (+8,0)°C
Temperatura średnia – lato	(+16)°C – (+17) °C
Temperatura średnia – jesień	(+9)°C – (+10) °C
Temperatura średnia – zima	{0} °C – {1} °C
Ciśnienie atmosferyczne średnia roczna	1014-1015 hPa
Usłonecznienie sumaryczne roczne	1800 – 1900 h
Usłonecznienie sumaryczne – wiosna	580- 600 h
Usłonecznienie sumaryczne – lato	700-750 h
Usłonecznienie sumaryczne – jesień	280-300 h
Usłonecznienie sumaryczne – zima	140 - 160 h
Opad sumaryczny roczny	800-850 mm
Opad sumaryczny – wiosna	80 -100 mm
Opad sumaryczny – lato	300 -350 mm
Opad sumaryczny – jesień	275-300 mm
Opad sumaryczny – zima	120-130 mm
Zachmurzenie średnie roczne	5,2 – 5,4
Wilgotność powietrza średnia roczna	82 – 84%
Liczba dni z pokrywą śnieżną	40 – 50 dni
Liczba dni z przymrozkami	90 – 100 dni
Wiatr - prędkości średnie 10-minutowe	4 – 5 m/s

Materiał źródłowy: Instytut Meteorologii i Gospodarki Wodnej (IMGW).

ZMIANY KLIMATYCZNE – KONTEKST GLOBALNY

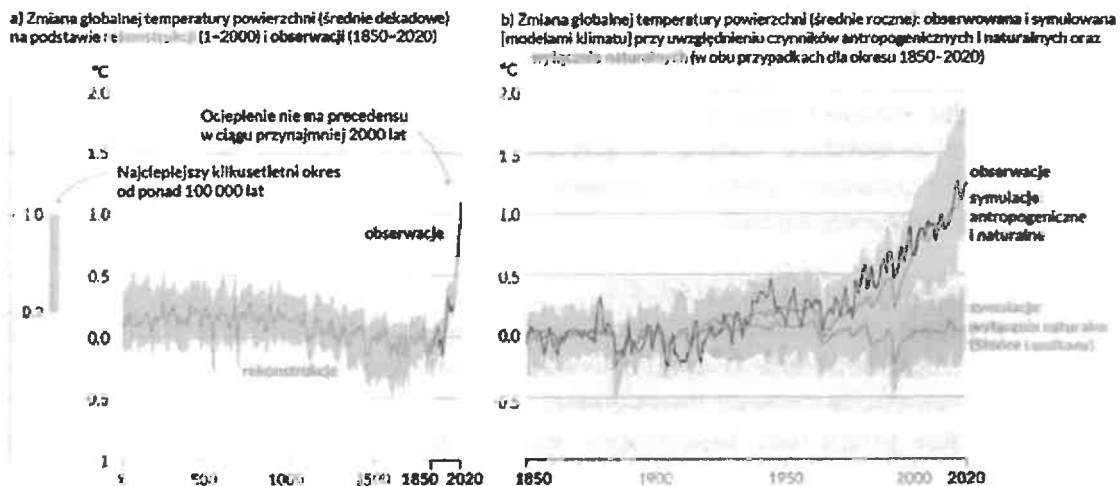
Problematyka zmian klimatu stanowi jeden z kluczowych aspektów politycznych, społecznych i gospodarczych. Klimat na Ziemi zmieniał się wielokrotnie, przechodząc długie okresy zlodowacenia i wyższych temperatur. Od początku XX wieku temperatura na Ziemi zaczęła stopniowo wzrastać, a trend ten utrzymuje się do dzisiaj, dlatego istotne jest zgłębienie tego tematu w niniejszym opracowaniu, zwłaszcza w kontekście wdrażania gospodarki niskoemisyjnej. Międzynarodowy Zespół ds. Zmian Klimatu (IPCC) stanowi organ Organizacji Narodów Zjednoczonych powołany w celu przekazania wiarygodnej i obiektywnej oceny i informacji o postępujących zmianach klimatu. Organizacja ta założona została w 1988 roku przez Światową Organizację Meteorologiczną oraz Program Środowiskowy ONZ, publikując cyklicznie od 1990 r. raporty o zmianie klimatu.

IPCC jest aktualnie w trakcie opracowywania szóstego raportu podsumowującego naukową wiedzę na temat zmian klimatycznych. Raport składa się z trzech tomów, sporządzanych przez wykwalifikowane grupy robocze:

- *Climate Change 2021: The Physical Science Basis;*
- *Climate Change 2022: Impacts, Adaptation and Vulnerability;*
- *Climate Change 2022: Mitigation of Climate Change.*

Temperatura powierzchni Ziemi sukcesywnie rośnie, natomiast każda z czterech ostatnich dekad była cieplejsza od poprzedniej oraz od wszystkich wcześniejszych od rozpoczęcia pomiarów w 1850 roku. Zgodnie z pierwszym tomem najnowszego raportu IPCC – *Climate Change 2021: The Physical Science Basis* globalny wzrost średniej temperatury powietrza na przestrzeni lat 1850-2019 mieścił się

w przedziale 0,8°C do 1,3°C, z najbardziej prawdopodobną wartością 1,07°C. Według raportu średnia temperatura na lądzie w latach 2011–2020 była o 1,59°C wyższa niż w latach 1850–1900, natomiast w przypadku mórz i oceanów wzrost ten był wyraźnie niższy, gdyż wyniósł ok. 0,88°C.



Ryc. 14. Zmiany temperatury powierzchni Ziemi względem okresu 1850-1900

Materiał źródłowy: IPCC - Climate Change 2021: The Physical Science Basis.

Prognozuje się, że średnia temperatura powietrza na Ziemi będzie wzrastać. Według różnych scenariuszy w poszczególnych regionach świata, w stosunku do okresu 1850-1900, przewiduje się:

- według scenariusza optymistycznego (SSP1 1.9) w połowie XXI w. (lata 2046-2060) wzrost temp. o ok. +1,2°C – +2,0°C, a pod koniec XXI w. (lata 2081-2100) wzrost temp. o ok. +1,0° - +1,8°C,
- według scenariusza pesymistycznego (SSP5 8.5) w połowie XXI w. (lata 2046-2060) wzrost temp. o ok. +1,9°C – +3,0°C, a pod koniec XXI w. (lata 2081-2100) wzrost temp. o ok. +3,3°C - +5,7°C.

Należy nadmienić, iż jedną z konsekwencji zmian klimatycznych jest m.in. wzrost średniego poziomu mórz i oceanów. Na przestrzeni okresu 1901 – 2018 poziom ten wzrósł o ok. 20 cm, nie mniej proces ten wyraźnie przyspieszył w ostatnich dziesięcioleciach.

Ponadto do najważniejszych faktów, ustalonych w szóstym Raporcie IPCC – *Climate Change Impacts, Adaptation and Vulnerability* należą m.in.:

- Wzrost zachorowań oraz przedwczesnych zgonów spowodowanych ekstremalnymi warunkami pogodowymi oraz wzrost ryzyka rozprzestrzeniania się chorób, w tym związanych ze zdrowiem psychicznym (poczucie lęku, stresu, depresja).
- Ryzyko wyginięcia rzadko występujących gatunków będzie co najmniej dziesięciokrotnie wyższe, w przypadku gdy wzrost temperatury będzie postępował w kierunku zmiany o 3°C, w porównaniu z sytuacją, gdy będzie on ograniczony do 1,5°C. Szczególnie zagrożone wyginięciem są gatunki zamieszkujące Puszczę Amazońską oraz niektóre regiony górskie.
- Wzrost zagrożenia występowania ekstremalnych zjawisk przyrodniczych, takich jak m.in. cyklony tropikalne, sztormy, tornada, gradobicia i nawałne deszcze oraz przedłużające się okresy suszy i niedoboru wody.
- Problemy z dostępem do czystej wody pitnej w przypadku dalszego wzrostu temperatury. Przewiduje się, iż mieszkańcy mniejszych wysp i regionów, których zasoby wodne uzależnione są od wód roztopowych lodowców mogą nie mieć wystarczającej ilości wody pitnej, w przypadku gdy temperatura powietrza wzrośnie o 1,5°C.
- Wzrost temperatury powietrza oraz coraz dłuższe okresy suszy będą miały negatywny wpływ na produkcję żywności (plony zbóż, chów zwierząt), co przyczynić się może do wzrostu niedożywienia

i śmiertelności zwłaszcza w regionach tropikalnych. Przy podniesieniu się temperatury powietrza o 1,5°C rośnie ryzyko strat w uprawie kukurydzy w głównych regionach produkujących żywność, natomiast dalszy wzrost wartości temperatur pogłębi problemy rolniczo-produkcyjne.

- Zagrożenie wystąpienia powodzi w regionach nadmorskich wzrośnie o 20% w przypadku podniesienia się poziomu mórz i oceanów o dodatkowe 15 cm, natomiast ryzyko to podwoi się przy wzroście poziomu morza o kolejne 75 cm.
- W przypadku wzrostu temperatury o 1,5°C niektóre ekosystemy zostaną całkowicie utracone, nawet jeśli temperatury zostaną w przyszłości obniżone. Dotyczy to przede wszystkim ekosystemów polarnych, górskich i przybrzeżnych. Istnieje również duże ryzyko utraty raf koralowych u wybrzeży Australii.

ZMIANY KLIMATYCZNE – KONTEKST KRAJOWY

W odniesieniu do obszaru Polski, biorąc pod uwagę historię obserwacji instrumentalnych, stwierdzono, że ostatnie 20-lecie XX wieku i pierwsza dekada XXI wieku były najcieplejszymi w historii (co stanowi potwierdzenie tendencji obserwowanej na całym świecie)²⁰:

- we wszystkich porach roku obserwowany jest wzrost temperatur powietrza (zdecydowanie silniejszy w zimie, słabszy w lecie),
- roczne sumy opadów w kontekście całego kraju nie uległy istotnym zmianom, ale odznaczały się znaczną zmiennością w ciągu roku (mniej lub bardziej wilgotne okresy w krótkich odstępach czasu); obserwowana jest tendencja spadkowa sum opadów na obszarze Polski północno-wschodniej,
- w większości kraju obserwuje się spadek łącznej liczby dni mroźnych i bardzo mroźnych w ciągu roku, jednocześnie obserwuje się niewielką tendencję wzrostową długości trwania okresów mroźnych,
- od lat 90-tych XX wieku coraz częściej pojawiają się w Polsce ciągi upałów i dni upalne z temperaturą powietrza $\geq 30^{\circ}\text{C}$,
- w większości kraju obserwuje się zmiany w strukturze opadów, polegające na wzroście liczby dni z opadem o dużym natężeniu,
- we wsch. części kraju, na wschód od Wisły wydłużają się okresy bezdeszczowe oraz okresy suszy,
- w chłodnej porze roku obserwuje się wzmożony udział prędkości wiatru w porywach $\geq 17\text{ m/s}$, a w okresie letnim pojawiają się coraz częściej huraganowe prędkości wiatrów.

Prognozuje się, że zmiany klimatu będą miały zarówno pozytywne, jak i negatywne skutki, przy czym dominować będą konsekwencje negatywne:²¹

- do najważniejszych skutków pozytywnych należeć będą m.in.: wydłużenie okresu wegetacyjnego, skrócenie okresu grzewczego, wydłużenie sezonu turystycznego;
- do najważniejszych skutków negatywnych należeć będą m.in.: niekorzystne zmiany hydrologiczne (a co za tym idzie niekorzystny wpływ na różnorodność biologiczną i siedliska przyrodnicze), zwiększenie częstotliwości występowania ekstremalnych zjawisk pogodowych i katastrof, nasilenie się zjawiska eutrofizacji wód, zwiększenie zagrożenia dla życia i zdrowia w wyniku stresu termicznego i wzrostu zanieczyszczeń powietrza, większe zapotrzebowanie na energię elektryczną w porze letniej, czy też zmniejszenie potencjału chłodniczego elektrowni czego skutkiem będzie spadek mocy produkcyjnej.

²⁰ Strategiczny plan adaptacji dla sektorów i obszarów wrażliwych na zmiany klimatu do roku 2020 z perspektywą do roku 2030, 2012, Ministerstwo Środowiska, Warszawa.

²¹ Strategiczny plan adaptacji dla sektorów i obszarów wrażliwych na zmiany klimatu do roku 2020 z perspektywą do roku 2030, 2012, Ministerstwo Środowiska, Warszawa.

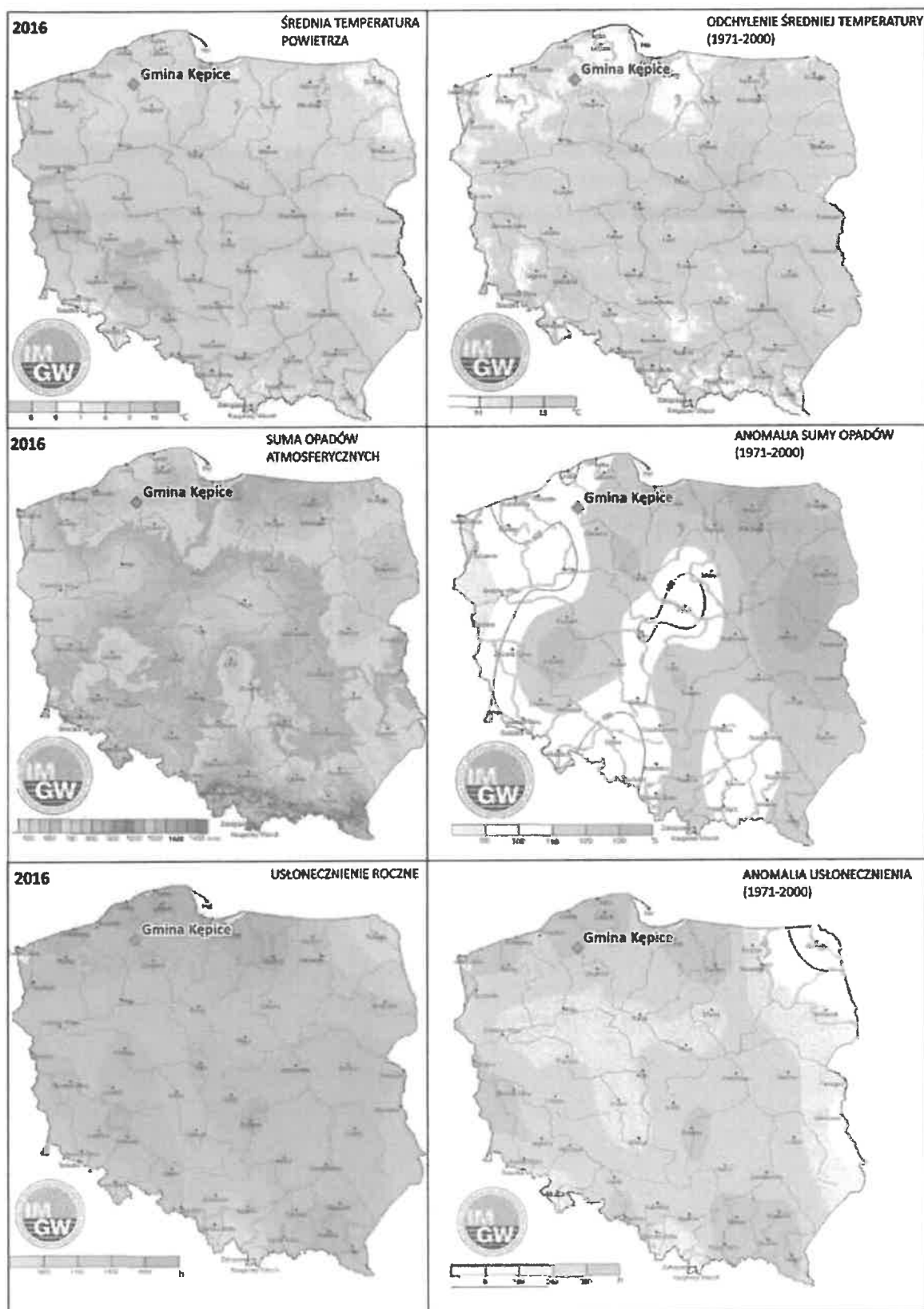
ZMIANY KLIMATYCZNE – KONTEKST LOKALNY

Zmiany klimatyczne zauważalne są także w rejonie gm. Kępice. Objawiają się one m.in.:

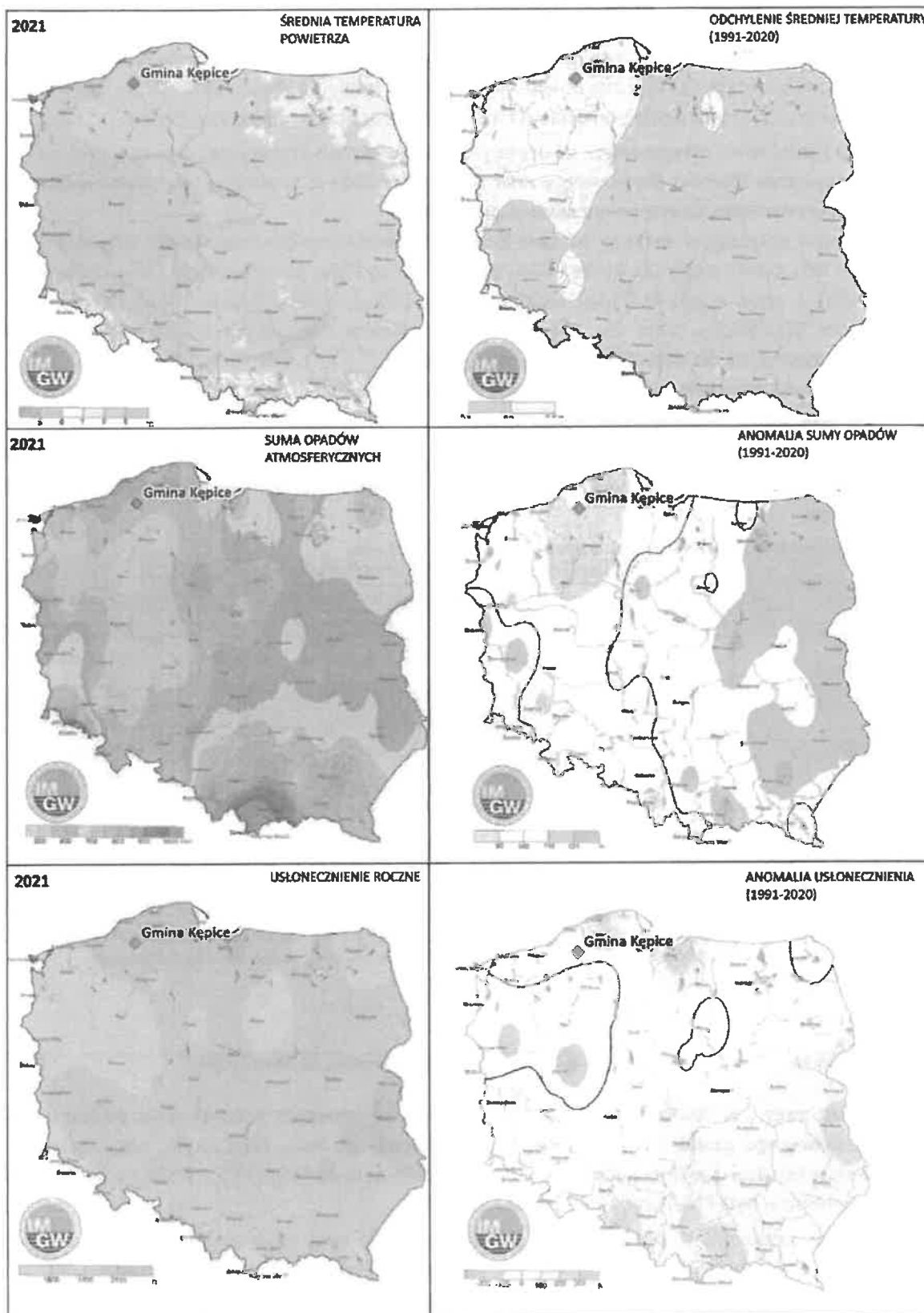
- ociepleniem (wzrostem średniej rocznej temperatury powietrza);
- zwiększeniem rocznego usłonecznienia;
- coraz częstszym występowaniem ekstremalnych zjawisk pogodowych w postaci intensywnych burz i nawałnic, gradobić, huraganowych wiatrów oraz trąb powietrznych.

Poniżej dokonano podstawowej identyfikacji zaistniałych zmian klimatycznych. Porównano dane dla wybranych wskaźników meteorologicznych z okresów 30-to lecia i dwóch przykładowych, ostatnich lat. Stwierdzono, że w rejonie gminy Kępice:

- w 2016 r. w stosunku do wielolecia 1971-2000 nastąpił:
 - wzrost średniej temperatury powietrza o ok. 0,5°C, – 1,0°C,
 - wzrost rocznego usłonecznienia o ponad 300 h,
 - nie odnotowano większych anomalii w stosunku do sumy opadów atmosferycznych,
- w 2021 r. w stosunku do wielolecia 1991-2020:
 - nastąpił wzrost średniej temperatury powietrza o ok. 0,5°C, – 1,0°C,
 - nie zaobserwowano większych zmian w stosunku do sumy opadów atmosferycznych oraz rocznego usłonecznienia.



Ryc. 15 Średnia roczna temperatura powietrza wraz z jej odchyleniem, suma opadów atmosferycznych i usłonecznienie roczne oraz anomalie zjawisk w 2016 r.
Materiał źródłowy: Mapy klimatyczne IMGW.



Ryc. 16 Średnia roczna temperatura powietrza wraz z jej odchyleniem, suma opadów atmosferycznych i usłonecznienie roczne oraz anomalie zjawisk w 2021 r.
 Materiał źródłowy: Mapy klimatyczne IMGW.

JAKOŚĆ POWIETRZA ATMOSFERYCZNEGO

Badania jakościowe powietrza atmosferycznego wykonywane są na poziomie regionalnym. Dla województwa pomorskiego badania odbywają się w odniesieniu do dwóch stref: strefa aglomeracja trójmiejska (PL2201) oraz strefa pomorska (PL2202), w której znajduje się gmina Kępice.

Dla każdej strefy przeprowadza się ocenę jakości powietrza uwzględniając wymagania określone w Rozporządzeniu Ministra Środowiska z dnia 24 sierpnia 2012 r. w sprawie poziomów niektórych substancji w powietrzu. Ocenę przeprowadza się według:

- kryteriów dotyczących ochrony zdrowia ludzi, dla wskaźników: dwutlenek siarki SO₂, dwutlenek azotu NO₂, tlenek węgla CO, benzen C₆H₆, pył zawieszony PM₁₀, pył zawieszony PM_{2,5}, ołów w pyle Pb (PM₁₀), arsen w pyle As (PM₁₀), kadm w pyle Cd (PM₁₀), nikiel w pyle Ni (PM₁₀), benzo(a)piren w pyle B(a)P (PM₁₀), ozon O₃; ocenę według kryteriów dotyczących ochrony zdrowia ludzi przeprowadza się dla wszystkich stref w województwie,
- kryteriów określonych w celu ochrony roślin, dla wskaźników: dwutlenek siarki SO₂, tlenek azotu NO_x, ozon O₃ określony współczynnikiem AOT40.

Ocenie jakości powietrza w strefach służą wyniki pomiarów ze stacji automatycznych i manualnych. Wyniki badań jakości powietrza atmosferycznego w strefie pomorskiej przedstawiają się następująco:

Tab. 8 Jakość powietrza atmosferycznego w strefie pomorskiej w 2024 roku

KRYTERIA USTALONE POD KĄTEM OCHRONY ZDROWIA LUDZI														
NAZWA STREFY	SYMBOL KLASY WYNIKOWEJ DLA POSZCZEGÓLNYCH ZANIECZYSZCZEŃ DLA OBSZARU CAŁEJ STREFY													
	SO ₂	NO ₂	CO	C ₆ H ₆	PM ₁₀	PM _{2,5} ¹⁾	PM _{2,5} ²⁾	Pb	As	Cd	Ni	B(a)P	O ₃ ³⁾	O ₃ ⁴⁾
STREFA POMORSKA	A	A	A	A	A	A1	A	A	A	A	A	A	A	D2
KRYTERIA USTALONE POD KĄTEM OCHRONY ROŚLIN														
NAZWA STREFY	SYMBOL KLASY WYNIKOWEJ DLA POSZCZEGÓLNYCH ZANIECZYSZCZEŃ DLA OBSZARU CAŁEJ STREFY						O ₃ (AOT4) poziom docelowy		O ₃ (AOT4) poziom celu długoterminowego					
	SO ₂				NO _x									
STREFA POMORSKA	A			A		A		D2						
<p>Objaśnienia:</p> <ul style="list-style-type: none"> - A - jeżeli stężenia zanieczyszczenia na terenie strefy nie przekraczają odpowiednio poziomów dopuszczalnych lub poziomów docelowych - C – jeżeli stężenia zanieczyszczeń na terenie strefy przekraczają poziomy dopuszczalny lub poziomy docelowy. - D1 – jeżeli stężenia zanieczyszczenia ozonem troposferycznym na terenie strefy nie przekracza poziom celu długoterminowego. - D2 – jeżeli stężenia zanieczyszczenia ozonem troposferycznym na terenie strefy przekracza poziom celu długoterminowego. <p>1) poziom dopuszczalny, 2) poziom dopuszczalny faza II, 3) wg poziomu docelowego i 4) wg poziomu celu długoterminowego.</p>														

Materiał źródłowy: Roczna ocena jakości powietrza w województwie pomorskim. Raport wojewódzki za rok 2024, 2025 GIOŚ.

Reasumując, w strefie pomorskiej w 2024 roku odnotowano przekroczenia poziomu celu długoterminowego ozonu – zarówno pod kątem ochrony zdrowia, jak i roślin. Nie zanotowano natomiast przekroczeń poziomu dopuszczalnego pyłu zawieszzonego PM₁₀ i PM_{2,5}, poziomu docelowego benzo(a)pirenu w pyle PM₁₀ oraz innych substancji.

Należy podkreślić iż, powyższe wyniki odnoszą się do całej strefy pomorskiej. Na podstawie Raportu Wojewódzkiego²² stwierdzono, że w gminie zanotowano przekroczenia poziomu długoterminowego ozonu (pod kątem ochrony zdrowia, jak i roślin), natomiast nie zidentyfikowano przekroczeń dla poziomu pyłu zawieszzonego PM_{2,5} i PM₁₀ oraz docelowego poziomu benzo(a)pirenu, a także innych substancji zanieczyszczających.

²² Materiał źródłowy: Roczna ocena jakości powietrza w województwie pomorskim. Raport wojewódzki za rok 2024, 2025 GIOŚ.

Warto podkreślić, iż na terenie gminy na budynku Urzędu Miejskiego przy ul. Niepodległości 6 w Kępicach znajduje się czujnik jakości powietrza²³.

Niezależnie od powyższych wyników, przeprowadzanych na poziomie regionalnym, na terenie gminy Kępice mogą występować obszary potencjalnych, okresowych przekroczeń standardów jakości powietrza. Powodować je może zwłaszcza zjawisko „niskiej emisji”, na którą najbardziej narażone są tereny zwartej zabudowy, o niskim stopniu przewietrzania. Zwłaszcza w sezonie grzewczym nasilają emisje ze źródeł sektora bytowo-komunalnego powstałe na skutek indywidualnego spalania paliw niskiej jakości oraz nierzadko, spalania odpadów. Ponadto na jakość powietrza ma również wpływ emisja ze środków transportu, przy czym jest ona najbardziej odczuwalna wzdłuż dróg o dużym natężeniu ruchu (w gminie Kępice są to głównie drogi wojewódzkie) oraz maleje wraz ze wzrostem odległości od drogi lub wielkością natężenia ruchu pojazdów spalinowych.

ZAOPATRZENIE W CIEPŁO

Miasto Kępice objęte jest siecią ciepłowniczą której dostawcą ciepła jest PGK Kępice. Energia dostarczana jest odbiorcą indywidualnym z kotłowni lokalnej, o mocy 4 MW - dwa kotły jeden o mocy 2,5 MW drugi 1,5 MW. Ponadto w przyszłości na terenie miasta planowane są dalsze inwestycje w zakresie rozwoju sieci ciepłowniczej.²⁴

Mieszkańcy terenów wiejskich korzystają natomiast ze źródeł rozproszonych, indywidualnych, głównie w postaci kotłów na paliwa stałe. W coraz większym stopniu wykorzystywana jest energia cieplna pochodząca ze źródeł odnawialnych za pomocą mikroinstalacji OZE, jak kolektory słoneczne i pompy ciepła.

ZAOPATRZENIE W GAZ

Miasto Kępice objęte jest systemem gazowniczym, zasilane gazem dowożonym cysternami do stacji LNG (stacja na działce 2/24 obr. Kępice).

Łączna długość czynnej sieci gazowej w 2023 r. to 6 553 m, natomiast stopień zgazyfikowania wynosił jedynie 0,5%.²⁵

W przypadku pozostałych mieszkańców potrzeby cieplne w gospodarce komunalno-bytowej w gospodarstwach domowych są zaspokajane dostawą gazu płynnego, dostarczanego w butlach gazowych.

ODNAWIALNE ŹRÓDŁA ENERGII

Na terenie gminy Kępice występują wolnostojące farmy fotowoltaiczne²⁶:

- Obleże dz nr 4/8, 4/11, 4/12. 4/13 – farma fotowoltaiczna do 1 MW;
- Obleże dz nr 66 farma fotowoltaiczna do 1 MW;
- Barwino dz nr 315/6 farma fotowoltaiczna do 1 MW;
- Kępice dz nr 511 farma fotowoltaiczna do 500 KV, (na potrzeby zakładu garbarskiego KEGAR).

Ponadto na terenie gminy Kępice funkcjonują cztery elektrownie wodne:

- „EW Biesowice”;
- „EW Kępice”;
- „EW Kępka”;
- „EW Ciecholub”.

Ponadto w granicach gminy występują źródła energii odnawialnej w postaci mikroinstalacji OZE, wykorzystujących energię słoneczną (panele fotowoltaiczne, kolektory społeczne, pompy ciepła). Do

²³ Materiał źródłowy: Programu Ochrony Środowiska dla Powiatu Słupskiego na lata 2024-2027 z perspektywą do 2030, 2024.

²⁴ Materiał źródłowy: Urząd Miejski w Kępicach.

²⁵ Materiał źródłowy: Dane GUS, stan na 2023 r.

²⁶ Materiał źródłowy: Urząd Miejski w Kępicach.

OZE zaliczana jest również biomasa – w Kępicach funkcjonuje wspomniana wcześniej ciepłownia o mocy 4MW opalana biomasą.

ZAGADNIENIA HORYZONTALNE

Poniżej wskazano na najważniejsze zagadnienia horyzontalne w odniesieniu do analizowanego obszaru interwencji:

- adaptacja do zmian klimatu:
 - intensyfikacja wdrażania rozwoju niskoemisyjnego na poziomie lokalnym – rozwój rozproszonych źródeł energii odnawialnej, wzrost efektywności energetycznej oraz ograniczenie emisji zanieczyszczeń do powietrza (w tym eliminacja źródeł ciepła opartych o paliwa wysokoemisyjne);
- nadzwyczajne zagrożenia środowiska:
 - rozwój systemu ostrzegania i prognozowania zagrożeń meteorologicznych;
- działania edukacyjne:
 - promocja alternatywnych źródeł energii oraz transportu zbiorowego wśród mieszkańców;
 - realizacja akcji edukacyjnych z zakresu postępujących zmian klimatu oraz sposobów minimalizacji ich skutków;
- monitoring środowiska:
 - stała i aktywna współpraca z IMGW oraz GIOŚ.

OCENA STANU OBECNEGO – MOCNYCH I SŁABYCH STRON, SZANS I ZAGROŻEŃ (ANALIZA SWOT)

OBSZAR INTERWENCJI: OCHRONA KLIMATU I JAKOŚCI POWIETRZA	
MOCNE STRONY (CZYNNIKI WEWNĘTRZNE)	SŁABE STRONY (CZYNNIKI WEWNĘTRZNE)
<ul style="list-style-type: none"> ▪ Wdrażanie rozwiązań technicznych zabezpieczających przed nadmierną emisją oraz kontrole istniejących systemów w zakresie spełniania norm i standardów ochrony powietrza atmosferycznego. ▪ Dobra płynność ruchu drogowego poprzez realizowaną w latach ubiegłych modernizację nawierzchni dróg. ▪ Wysoki wskaźnik lesistości (61,1%). ▪ Obecność terenów dobrze przewietrzanych (tereny wysoczyznowe). ▪ Duży procent obszarów niezabudowanych stanowiący naturalny system przewietrzania. ▪ Brak dużych emitorów zanieczyszczeń powietrza. ▪ Obecność instalacji OZE (elektrociepłownia na biomase mini-hydroelektrownie, kolektory słoneczne, farmy fotowoltaiczne). ▪ Obecność czujników jakości powietrza na terenie gminy. ▪ Obecność zbiorczych systemów zaopatrzenia w ciepło - sieć ciepłownicza z kotłowniami w Kępicach, Kruszkach i Barcinie. 	<ul style="list-style-type: none"> ▪ Emisja powierzchniowa, związana z indywidualnym ogrzewaniem w sektorze komunalno-bytowym, zwłaszcza na terenach zwartej zabudowy. ▪ Emisja liniowa, związana z emisją spalin ruchu drogowego, uzależniona od charakterystyki ruchu, rodzaju pojazdów i stosowanego w nich paliwa oraz rodzaju i jakości nawierzchni tras (najbardziej zagrożone emisją liniową są tereny mieszkaniowe, przez które przebiegają drogi o relatywnie największym nasileniu ruchu pojazdów silnikowych – tj. drogi wojewódzkie oraz w mniejszym stopniu drogi powiatowe i gminne). ▪ W dalszym ciągu mało rozwinięta sieć gazowa na terenie gminy.
SZANSE (CZYNNIKI ZEWNĘTRZNE)	ZAGROŻENIA (CZYNNIKI ZEWNĘTRZNE)

<ul style="list-style-type: none"> ▪ Wdrażanie rozwoju niskoemisyjnego oraz realizacja programu ograniczania niskiej emisji. ▪ Rozwój sieci gazowej (gazu przewodowego). ▪ Rozwój sieci ciepłowniczej. ▪ Stosowanie ekologicznych metod zaopatrzenia w energię, zwłaszcza ciepłą (źródła niskoemisyjne, w tym infrastruktura sieciowa oraz odnawialne źródła energii). ▪ Wzrost świadomości ekologicznej mieszkańców (w tym w zakresie szkodliwości spalania odpadów). ▪ Dalsza poprawa płynności ruchu pojazdów silnikowych (w tym modernizacja nawierzchni dróg) ▪ Proekologiczne standardy w zakresie emisji spalin samochodowych, w tym stosowanie silników hybrydowych i elektrycznych. ▪ Popularyzacja alternatywnych środków transportu i rozwój ścieżek rowerowych. ▪ Rozwiązania systemowe, w tym instrumenty prawne umożliwiające m.in. zastosowanie na szczeblu lokalnym prawnych narzędzi poprawy jakości powietrza. ▪ Adaptacja infrastruktury, edukacji, zarządzania na poziomie lokalnym do postępujących zmian klimatycznych. ▪ Stosowanie na terenie gminy nowoczesnych technologii ograniczających emisję szkodliwych gazów. Wprowadzenie systemu ulg podatkowych. ▪ Zwiększanie lesistości. 	<ul style="list-style-type: none"> ▪ Naturalne procesy i zagrożenia występujące w przyrodzie takimi jak np. pożary lasów, wyziewy z bagien (m.in. metanu), erozja gleb, pylenie z terenów zielonych. ▪ Wzrost liczby samochodów i natężenia ruchu drogowego. ▪ Brak funduszy na inwestycje zmierzające do poprawy jakości powietrza atmosferycznego. ▪ Napływ zanieczyszczeń z terenów sąsiednich. ▪ Postępujące zmiany klimatyczne i wynikające z nich zagrożenia (m.in. pogodowe). ▪ Niska świadomość społeczna i związane z nią postępowania szkodzące środowisku (np. spalanie odpadów).
--	--

Materiał źródłowy: Opracowanie własne.

4.2 ZAGROŻENIA HAŁASEM

IDENTYFIKACJA STANU OBECNEGO

Zgodnie z ustawową definicją „hałas” rozumie się jako dźwięk o częstotliwościach w zakresie 16 Hz – 16 000 Hz (Ustawa Prawo ochrony środowiska), a zatem dźwięk odbierany przez człowieka (ludzkie ucho). W praktyce oznacza to, że hałasem można nazwać każdy niepożądany dźwięk, który jest uciążliwy, a niejednokrotnie szkodliwy dla człowieka. Stopień szkodliwości zależy od poziomu hałasu oraz długości jego oddziaływania na organizm ludzki. W akustyce jednostką określającą poziom natężenia hałasu, będącą jednostką ciśnienia akustycznego jest decybel (dB).

JAKOŚĆ KLIMATU AKUSTYCZNEGO

Identyfikacji stanu akustycznego środowiska i obserwacji jego zmian dokonuje się na podstawie wyników pomiarów poziomów hałasu określonych wskaźnikami hałasu LDWN i LN, prowadzonych w ramach Państwowego Monitoringu Środowiska, a także z uwzględnieniem pozostałych danych, w szczególności demograficznych oraz dotyczących sposobu zagospodarowania i użytkowania terenu.

Na terenie gminy Kępice ostatnich latach nie wykonywano pomiarów klimatu akustycznego w ramach Sieci Państwowego Monitoringu Środowiska.²⁷

²⁷ Aktualnie obowiązuje Uchwała nr 57/VI/24 Sejmiku Województwa Pomorskiego z dnia 29 lipca 2024 r. w sprawie Programu ochrony środowiska przed hałasem dla obszaru województwa pomorskiego (Dz. Urz. Woj. Pomorskiego 2024 poz. 3680).

Poza pomiarami w ramach Państwowego Monitoringu Środowiska (PMS), nadzorem i kontrolą nad hałasem emitowanym do środowiska przyrodniczego zajmuje się Inspekcja Ochrony Środowiska. Inspekcja prowadzi kontrole planowe zakładów posiadających pozwolenie na emisję hałasu ze środowiska, w której określono dopuszczalne poziomy emitowanego hałasu, połączone z pomiarami hałasu przemysłowego. Celem takiej kontroli jest ustalenie zasięgu oddziaływania akustycznego zakładu przemysłowego poprzez pomiary hałasu pochodzącego ze źródeł zlokalizowanych na terenie jednostki. W przypadku, gdy emitowany hałas przekracza warunki określone w pozwoleniu na emisję hałasu, zakładowi wymierza się karę pieniężną i nakłada obowiązek podjęcia działań wyciszających pracę obiektu z możliwością odroczenia i umorzenia kary. Poza w/w kontrolami Inspekcja Ochrony Środowiska przeprowadza tzw. pomiary na wniosek mieszkańców skarżących się na uciążliwy dla nich hałas przemysłowy czy drogowy, bądź też na wniosek organów władz samorządowych. W ramach interwencji przeprowadza się wstępny pomiar hałasu w terenie, zarówno w porze dziennej, jak i nocnej. W przypadku wystąpienia przekroczeń, dalsze postępowanie prowadzi właściwy terenowo starosta, który zobowiązuje jednostkę do uzyskania pozwolenia na emitowanie hałasu do środowiska. Po uzyskaniu przez zakład pozwolenia, akredytowane laboratorium przeprowadza kontrolny pomiar hałasu. Wówczas, Inspekcja Ochrony Środowiska odnosząc się do pozwolenia wydanego przez starostę, w przypadku przekroczeń, nakłada na zakład administracyjną karę pieniężną oraz obowiązek zmniejszenia poziomu emitowanego hałasu.

ŹRÓDŁA POGARSZANIA KLIMATU AKUSTYCZNEGO I MOŻLIWOŚCI JEGO OGRANICZANIA

Na terenie gminy Kępice występują następujące, antropogeniczne źródła hałasu, tzn.:

- hałas drogowy – powoduje go ruch pojazdów silnikowych poruszających się po drogach przecinających obszar gminy; dotyczy to przede wszystkim drogi wojewódzkiej nr 208, której trasa przebiega przez m.in. Kaczyno, Warcino, Kępice, Obłężę i Barcino, oraz drogi wojewódzkiej nr 209, której trasa przebiega m.in. Korzybie, Barwino i Barcino (z kolei droga wojewódzka nr 206 nie powoduje uciążliwości akustycznych na terenie gminy, gdyż przebiega wyłącznie tranzytowo, poza miejscowościami i w otoczeniu terenów leśnych); w mniejszym stopniu, ze względu na relatywnie niewielkie natężenie ruchu, hałas dotyczy powiatowych i gminnych;
- hałas kolejowy – dotyczy linii kolejowej nr 405, zaliczanej do układu linii kolejowych szczególnie ważnych dla przewozów regionalnych w województwie;
- hałas związany z działalnością produkcyjną, w tym leśną i rolniczą – powoduje go przede wszystkim praca maszyn i instalacji wykorzystywanych w działalności produkcyjnej, w tym produkcji rolniczej, tj. instalacji takich jak: instalacje wentylacji ogólnej, odpylania i odwiórowania, sprężarki, chłodnie, maszyny tartaczne, maszyny stołarskie, maszyny do plastycznej obróbki metalu, maszyny budowlane, węzły betoniarские, sieczkarnie, specjalistyczne linie technologiczne, transport wewnątrzzakładowy oraz urządzenia nagłaśniające; w gminie Kępice do największych przedsiębiorstw należą: zakład garbarski w Kępicach, zakład konstruowania, produkcji i dystrybucji sprzętu przeciwpożarowego, ratownictwa i BHP w Korzybiu; ponadto czasowe i lokalne (miejscowe) pogorszenia warunków akustycznych związane są z pracą maszyn rolniczych.

W celu ograniczenia zagrożenia hałasem, a przynajmniej nie pogarszania akustycznych warunków życia ludności, zasadne jest prowadzenie działań zapobiegawczych, jak:

- lokalizacji nowych terenów wymagających ochrony akustycznej w takiej odległości od źródeł hałasu, która gwarantuje zachowanie na tych terenach dopuszczalnych poziomów hałasu lub w odległości mniejszej, przy zastosowaniu skutecznych środków ograniczających emisję hałasu co najmniej do poziomów dopuszczalnych (np. nasadzenia zieleni izolacyjnej, ekrany akustyczne);
- lokalizacji uciążliwych pod względem hałasu zakładów produkcyjnych i usługowych w oddaleniu od zabudowy mieszkaniowej i innej chronionej akustycznie;
- poprawie nawierzchni dróg;

- rozwój ścieżek rowerowych i pieszo-rowerowych, promocja alternatywnych środków transportu.

Poziomy hałas w środowisku powinny spełniać dopuszczalne normy, które reguluje Rozporządzenie Ministra Środowiska z dnia 14 czerwca 2007 r. w sprawie dopuszczalnych poziomów hałasu w środowisku. Rozporządzenie odnosi się do poszczególnych grup źródeł hałasu i dopuszczalnych poziomów hałasu dla pory dziennej i pory nocnej, względem poszczególnych rodzajów terenów – zob. tabela poniżej.

Tab. 9 Dopuszczalne poziomy hałasu w środowisku dla wybranych rodzajów terenu powodowanego przez drogi lub linie kolejowe lub pozostałe obiekty i działalności będące źródłem hałasu, wyrażone wskaźnikami LAeq D i LAeq N, które to wskaźniki mają zastosowanie do doby

RODZAJ TERENU	DOPUSZCZALNE POZIOMY HAŁASU			
	DROGI LUB LINIE KOLEJOWE		POZOSTAŁE OBIEKTY I DZIAŁALNOŚĆ BĘDĄCA ŹRÓDŁEM HAŁASU	
	LAeq D przedział czasu odniesienia równy 16 godzinom	LAeq N przedział czasu odniesienia równy 8 godzinom	LAeq D przedział czasu odniesienia równy 8 najmniej korzystnym godzinom dnia kolejno po sobie następującym	LAeq N przedział czasu odniesienia równy 1 najmniej korzystnej godzinie nocy
Tereny zabudowy mieszkaniowej jednorodzinnej Tereny zabudowy związanej ze stałym lub czasowym pobytym dzieci i młodzieży Tereny domów opieki społecznej Tereny szpitali w miastach	61	56	50	40
Tereny zabudowy mieszkaniowej wielorodzinnej i zamieszkania zbiorowego Tereny zabudowy zagrodowej Tereny rekreacyjno-wypoczynkowe Tereny mieszkaniowo-usługowe	65	56	55	45

Materiał źródłowy: Rozporządzenie Ministra Środowiska z dn. 14.06.2007 r. w sprawie dopuszczalnych poziomów hałasu w środowisku (t.j. Dz.U.2014, poz. 112).

Ponadto w województwie pomorskim obowiązuje program ochrony środowiska przed hałasem dla województwa pomorskiego, przyjęty uchwałą nr 57/VI/24 Sejmiku Województwa Pomorskiego z dnia 29 lipca 2024 r. (Dz. Urz. Woj. Pomorskiego 2024 poz. 3680).

Dokument ten stanowi istotny element długookresowej polityki województwa w zakresie ochrony przed hałasem. Głównym celem Programu jest określenie działań ograniczających poziom hałasu w środowisku, a tym samym poprawa klimatu akustycznego i jakości życia mieszkańców województwa poprzez ograniczenie negatywnych skutków zdrowotnych związanych z hałasem. W dokumencie tym wskazano przede wszystkim:

- działania w zakresie ochrony przed hałasem planowane do podjęcia w latach 2024-2029;
- długofalową strategię ukierunkowaną na określenie i realizację celów w zakresie ochrony przed hałasem po 2029 r.

ZAGADNIENIA HORYZONTALNE

Poniżej wskazano na najważniejsze zagadnienia horyzontalne w odniesieniu do analizowanego obszaru interwencji:

- adaptacja do zmian klimatu:
 - planowanie przestrzeni przy uwzględnieniu występowania zieleni;
- nadzwyczajne zagrożenia środowiska:
 - realizacja ekranów i obiektów ograniczających hałas;
- działania edukacyjne:
 - prowadzenie akcji edukacyjnych w zakresie klimatu akustycznego;

- promocja transportu zbiorowego i rowerowego wśród mieszkańców;
- monitoring środowiska:
 - stała i aktywna współpraca z GIOŚ, w tym w zakresie pomiarów stanu akustycznego gminy.

OCENA STANU OBECNEGO – MOCNYCH I SŁABYCH STRON, SZANS I ZAGROŻEŃ (ANALIZA SWOT)

OBSZAR INTERWENCJI: ZAGROŻENIA HAŁASEM	
MOCNE STRONY (CZYNNIKI WEWNĘTRZNE)	SŁABE STRONY (CZYNNIKI WEWNĘTRZNE)
<ul style="list-style-type: none"> ▪ Brak na terenie gminy Kępice autostrad, dróg ekspresowych i krajowych, stanowiących największe źródło hałasu komunikacyjnego. ▪ Brak obiektów szczególnie emitujących hałas. 	<ul style="list-style-type: none"> ▪ Narastający problem hałasu komunikacyjnego, w tym występowanie obszarów narażonych na oddziaływanie hałasu komunikacyjnego. ▪ Występowanie źródeł hałasu kolejowego. ▪ Występowanie zakładów produkcyjnych powodujących lokalne (miejscowe) pogarszanie warunków akustycznych (np. tartaki).
SZANSE (CZYNNIKI ZEWNĘTRZNE)	ZAGROŻENIA (CZYNNIKI ZEWNĘTRZNE)
<ul style="list-style-type: none"> ▪ Sukcesywna poprawa stanu technicznego dróg, zwłaszcza charakteryzujących się relatywnie największym natężeniem ruchu kołowego (drogi wojewódzkie, w mniejszym stopniu powiatowe i gminne). ▪ Popularyzacja samochodów hybrydowych i elektrycznych. ▪ Popularyzacja alternatywnych środków transportu i rozwój ścieżek rowerowych. ▪ Realizacja osłon akustycznych dla terenów tego wymagających (nasadzenia drzew, „zielone” lub tradycyjne ekrany akustyczne). ▪ Kontrola przestrzegania dopuszczalnych poziomów hałasu w środowisku. 	<ul style="list-style-type: none"> ▪ Nasilenie ruchu komunikacyjnego, w tym samochodów ciężarowych. ▪ Niedostateczny monitoring hałasu, szczególnie wzdłuż ruchliwych tras komunikacyjnych oraz zakładów produkcyjnych. ▪ Brak funduszy na inwestycje zmierzające do poprawy stanu środowiska akustycznego. ▪ Powstanie dodatkowych inwestycji emitujących hałas.

Materiał źródłowy: Opracowanie własne.

4.3 POLA ELEKTROMAGNETYCZNE

IDENTYFIKACJA STANU OBECNEGO

Promieniowanie elektromagnetyczne to emisja zaburzenia energetycznego wywołanego przez przepływ prądu elektrycznego lub zmianę ładunków w źródle. Promieniowanie niejonizujące obejmuje pola elektromagnetyczne w zakresie 0-300 GHz, a promieniowanie jonizujące >300 GHz. Identyfikacji i oceny oddziaływania pól elektromagnetycznych na środowisko dokonuje się w ramach Państwowego Monitoringu Środowiska (PMŚ), na podstawie badań monitoringowych i informacji o źródłach emitujących pola.

SYSTEM ELEKTROENERGETYCZNY

Podmiotem odpowiedzialnym za zaopatrywanie mieszkańców gminy w energię elektryczną, regularność dostaw, jakość dostarczanej energii, obsługę odbiorców, kontrolowanie eksploatacji sieci, przeprowadzanie modernizacji oraz usuwanie usterek jest podmiot zewnętrzny.

Na system elektroenergetyczny gminy Kępice składają się²⁸:

- napowietrzna linia elektroenergetyczna najwyższych napięć 400 kV relacji Żydowo Kierzkowo – Słupsk;
- napowietrzna linia elektroenergetyczna wysokiego napięcia 100 kV relacji Żydowo - Słupsk Poznańska / Żydowo-Obłężę;
- stacja elektroenergetyczna 110/15 kV "Obłężę";
- napowietrzne i kablowe linie elektroenergetyczne średniego napięcia 15 kV;
- napowietrzne i kablowe linie elektroenergetyczne niskiego napięcia 0,4 kV;
- stacje transformatorowe 15/0,4 Kv.

Przesyłanie energii elektrycznej do odbiorców umożliwia sieć napowietrznych i kablowych linii elektroenergetycznych średniego oraz niskiego napięcia.

POZIOMY PÓL ELEKTROMAGNETYCZNYCH

W każdym województwie Wojewódzkie Inspektoraty Ochrony Środowiska zobowiązane są do wykonania pomiaru w punktach sieci, w skład której wchodzi co najmniej 135 punktów pomiarowych w obszarze województwa. Punkty są tak rozlokowane, by obejmowały trzy obszary: centralne dzielnice lub osiedla miast o liczbie mieszkańców przekraczającej 50 tys. (45 punktów pomiarowych), pozostałe miasta (45 punktów pomiarowych), tereny wiejskie (45 punktów pomiarowych). Pomiary wykonywane są w cyklu trzyletnim. W każdym roku z wymienionych obszarów realizuje się pomiary w 15 punktach pomiarowych. Po trzech latach następuje powrót do uprzednio wyznaczonych punktów pomiarowych. W ten sposób uzyskuje się dane porównawcze pozwalające precyzyjnie określić zmiany i kierunki zmian na przestrzeni lat. Należy tutaj podkreślić, że pomiary te mają na celu obserwację poziomów oddziaływań pola elektromagnetycznego w obszarach dostępnych dla ludności, a więc tam, gdzie najczęściej urządzenia emitujące promieniowanie elektromagnetyczne bezpośrednio nie oddziałują. Stąd punkty w sieci tego monitoringu wyznacza się tak, aby wyeliminować bezpośredni wpływ od takich urządzeń (pomiar wykonuje się w odległości większej niż 100 m od źródeł).²⁹

Z informacji zawartych w raporcie o stanie środowiska województwa pomorskiego wynika że wartości składowe elektrycznej pola elektromagnetycznego zmierzone na poszczególnych obszarach województwa pomorskiego osiągały maksymalnie:

- 1,57 V/m w miastach przekraczających 50 tys. mieszkańców w 2017 r. oraz 2,56 V/m w 2018 r.;
- 1,05 V/m w pozostałych miastach w 2017 r. oraz 1,14 V/m w 2018 r.;
- 0,47 V/m na terenach wiejskich w 2017 r. oraz 0,95 V/m w 2018 r.

były zatem mniejsze od poziomów dopuszczalnych (dopuszczalny poziom w zależności od częstotliwości zawiera się w przedziale od 7 V/m do 20 V/m).

ŹRÓDŁA PROMIENIOWANIA ELEKTROMAGNETYCZNEGO I MOŻLIWOŚCI JEGO OGRANICZANIA

Źródłem promieniowania jest każde urządzenie (każda instalacja), w którym następuje przepływ prądu np. sieci energetyczne, w tym linie wysokiego napięcia, stacje radiowe i telewizyjne, stacje bazowe i telefony telefonii komórkowej, radiotelefony, CB-radia, urządzenia radiowo-nawigacyjne, urządzenia elektryczne wykorzystywane w domu, itp. Znaczące oddziaływanie na środowisko pól elektromagnetycznych występuje:

- w paśmie 50 Hz od sieci i urządzeń energetycznych,

²⁸ Materiał źródłowy: <https://ebin.josm.pl/>

²⁹ Materiał źródłowy: Stan środowiska w województwie pomorskim, Raport 2020.

- w paśmie od 300 MHz do 40 000 MHz od urządzeń radiokomunikacyjnych, radiolokacyjnych i radionawigacyjnych (największy udział mają stacje bazowe telefonii komórkowej ze swoimi antenami sektorowymi i antenami radiolinii; antena sektorowa służy do komunikacji z telefonem komórkowym, natomiast antena radiolinii służy do komunikacji między stacjami bazowymi).

Na terenie gminy Kępice istotnym źródłem promieniowania elektromagnetycznego niejonizującego są przede wszystkim:

- napowietrzna linia elektroenergetyczna najwyższych napięć 400 kV relacji Żydowo Kierzkowo – Słupsk;
- napowietrzna linia elektroenergetyczna wysokiego napięcia 100 kV relacji Żydowo - Słupsk Poznańska / Żydowo-Obłężę;
- stacja elektroenergetyczna 110/15 kV "Obłężę.

Ponadto do istotnych źródeł promieniowania elektromagnetycznego niejonizującego zaliczają się także stacje bazowe telefonii komórkowej (GSM), przy czym nie stanowią one zagrożenia dla zdrowia i życia ludności. Stacje bazowe telefonii komórkowej muszą odpowiadać wymaganiom norm technicznych, co wymusza rygorystyczne zasady dotyczące sposobów mocowania anten stacji bazowych, tak aby były oddalone od miejsc dostępnych dla ludności. Stacje GSM zidentyfikowano w miejscowościach: Kępice, Warcino, Podgóry, Pustowo, Płocko, Ciecholub, Barcino, Korzybie.

Ochrona przed polami elektromagnetycznymi polega na zapewnieniu jak najlepszego stanu środowiska poprzez utrzymanie poziomów pól elektromagnetycznych poniżej dopuszczalnych wartości lub co najmniej na tych poziomach, bądź zmniejszeniu poziomów co najmniej do dopuszczalnych, gdy nie są one dotrzymane. Dopuszczalne poziomy pól elektromagnetycznych w środowisku zróżnicowane są dla terenów przeznaczonych pod zabudowę mieszkaniową oraz miejsc dostępnych dla ludzi. Wpływ pola elektromagnetycznego na człowieka i środowisko uzależniony jest od wysokości natężenia (lub gęstości mocy) oraz częstotliwości drgań, dlatego wartość poziomów dopuszczalnych jest określana w pasmach częstotliwości.

Do zadań w zakresie przeciwdziałania promieniowaniu elektromagnetycznemu należy zaliczyć:

- modernizację napowietrznych linii elektroenergetycznych, w tym ich przebudowy na linie kablowe (na terenach zurbanizowanych),
- ustanowienie obszarów ograniczonego użytkowania od napowietrznych linii elektroenergetycznych, z uwzględnieniem dopuszczalnych poziomów pól elektrycznych i magnetycznych, stosownie do rozporządzenia Ministra Zdrowia z dnia 17 grudnia 2019 roku w sprawie dopuszczalnych poziomów pól elektromagnetycznych w środowisku.

ZAGADNIENIA HORYZONTALNE

Poniżej wskazano na najważniejsze zagadnienia horyzontalne w odniesieniu do analizowanego obszaru interwencji:

- adaptacja do zmian klimatu:
 - przebudowa linii elektroenergetycznych napowietrznych na kablowe;
- nadzwyczajne zagrożenia środowiska:
 - utrzymanie urządzeń emitujących pola elektromagnetyczne w dobrym stanie technicznym;
- działania edukacyjne:
 - edukacja społeczeństwa z zakresu oddziaływania i szkodliwości PEM;
- monitoring środowiska:
 - stała współpraca z GIOŚ z zakresu prowadzenia monitoringu pól elektroenergetycznych.

OCENA STANU OBECNEGO – MOCNYCH I SŁABYCH STRON, SZANS I ZAGROŻEŃ (ANALIZA SWOT)

OBSZAR INTERWENCJI: POLA ELEKTROMAGNETYCZNE	
MOCNE STRONY (CZYNNIKI WEWNĘTRZNE)	SŁABE STRONY (CZYNNIKI WEWNĘTRZNE)
<ul style="list-style-type: none"> ▪ Wystarczająco rozwinięty system przesyłu energii elektrycznej. ▪ Brak przekroczeń dopuszczalnych poziomów natężenia promieniowania elektromagnetycznego (we wszystkich punktach pomiarowych w województwie na przestrzeni ostatnich lat) – prawdopodobne niskie wartości natężenia pól elektromagnetycznych na terenie gminy. ▪ Uwzględnianie zagadnienia dotyczącego oddziaływania pól elektromagnetycznych w dokumentach planowania przestrzennego (np. Miejskowy plan zagospodarowania przestrzennego odcinka trasy napowietrznej dwutorowej linii elektroenergetycznej 2x400 kV Żydowo Kierzkowo – Słupsk na terenie gminy Kępice”). 	<ul style="list-style-type: none"> ▪ Występowanie potencjalnie istotnych źródeł promieniowania elektromagnetycznego niejonizującego (linie elektroenergetyczne wysokiego napięcia, główny punkt zasilania, stacje bazowe telefonii komórkowej). ▪ Brak prowadzonego monitoringu natężenia promieniowania elektromagnetycznego bezpośrednio na terenie gminy.
SZANSE (CZYNNIKI ZEWNĘTRZNE)	ZAGROŻENIA (CZYNNIKI ZEWNĘTRZNE)
<ul style="list-style-type: none"> ▪ Modernizacje istniejących, napowietrznych linii elektroenergetycznych, w tym ich przebudowy na linie kablowe (w terenach zurbanizowanych). ▪ Lokalizacja obiektów budowlanych z zachowaniem stref ochronnych. ▪ Systematyczne pomiary pól elektromagnetycznych. 	<ul style="list-style-type: none"> ▪ Wzrost liczby urządzeń emitujących pola elektromagnetyczne.

Materiał źródłowy: Opracowanie własne.

4.4 GOSPODAROWANIE WODAMI

IDENTYFIKACJA STANU OBECNEGO

POŁOŻENIE HYDROGRAFICZNE

Gmina Kępice niemal w całości położona jest w dorzeczu Wieprzy, jedynie północno-wschodnie krańce należą do dorzecza Słupi – obie należą bezpośrednich dorzeczy zlewiska Morza Bałtyckiego.

WODY POWIERZCHNIOWE

Wieprza jest najważniejszą i największą rzeką w rejonie gminy Kępice i przepływa osiowo przez jej centralną część. Rzeka uchodzi do Morza Bałtyckiego w okolicach Darłówka (rzeka I-ego rzędu). Jej całkowita długość to ok. 140,3 km, a powierzchnia dorzecza to ok. 2 172,7 km²). Jednym z głównych dopływów Wieprzy jest rzeka Grabowa, stanowiąca na odcinku ok. 4,3 km północno-zachodnią granicę gmin Kępice i Polanów.

Średni roczny przepływ rzeki Wieprzy wynosi 9,12 m³/s (profil Korzybie). Na niektórych odcinkach rzeka dość silnie meandruje, utworzyła również liczne starorzecza, m.in na odcinku pomiędzy Kępicami i Korzybiem. Wody rzeki Wieprzy ujmowane są na cele przemysłowe zakładu garbarskiego w Kępicach. W granicach gminy Wieprza przyjmuje swój lewostronny dopływ Studnicę (o całkowitej długości 32 km i średnim przepływie z wielolecia w przekroju Ciecholub ok. 2,35 m³/s). W dolnym odcinku, w okolicach m. Ciecholub, Studnicę zasilają wody strumienia Dzika, wypływającego

z okolic Pustowa. Niewielki ciek (Modła) uchodzi do Wieprzy w Kępce. Największym prawostronnym dopływem jest Bystrzenica o całkowitej długości ok. 31 km. W granicach gminy Kępice znajduje się jej środkowy odcinek płynący wąską głęboką doliną oraz odcinek dolny wykorzystujący zabagnioną znacznie już szerszą dolinę na północy. Średni przepływ rzeki w ujściowym odcinku w Korzybiu wynosi ok. 0,51m³/s. Wymienione większe rzeki zasilane są ponadto bardzo licznie spływającymi z terenu gminy drobnymi strumieniami. Wody rzeki Wieprzy płynące wąską głęboką doliną spiętrzone w Kępicach przy garbarni, w Kępce (Elektrownia Wodna Biesowice II) oraz w Biesowicach (Elektrownia Wodna Biesowice I) i wykorzystano dla celów hydroenergetycznych. Spiętrzenie wód Studnicy przy dawnym młynie wodnym w rejonie ujścia strumienia Dzika pod Ciecholubiem wykorzystano dla kolejnej mini-hydroelektrowni.³⁰

Na obszarze gminy Kępice występuje kilka niewielkich jezior oraz liczne oczka, stawy i wspomniane już starorzecza. Największe zbiorniki wodne to:

- jezioro Obłęskie – wytopiskowe, o powierzchni ok. 66 ha, średniej głębokości 5 m i maksymalnej 8,9 m i objętości 3 728,5 tys m³;
- jez. Lawerowe – powstałe wskutek podpiętrzenia cieku w dolince na północ od Osowa, o pow. ok. 72 ha i głębokości maksymalnej 4,5 m;
- jez. Przyjezierze o pow. ok 27 ha;
- jez. Nakło (Lipnik), o pow. 11 ha.

Pośród w/w jezior największym potencjałem rekreacyjnym odznacza się jez. Obłęskie. Nad jeziorem zlokalizowana jest plaża, przystań oraz ośrodek wypoczynkowy.

JEDNOLITE CZĘŚCI WÓD POWIERZCHNIOWYCH

Pod względem podziału na zlewnie jednolitych części wód powierzchniowych (JCWP) obszar gminy Kępice zlokalizowany jest w zasięgu:

- JCWP Studnica od Pierskiej Strugi do ujścia (RW6000114649);
- JCWP Świerzynka (RW6000104646);
- JCWP Kwacza (RW200010472789);
- JCWP Pokrzywna od Kunicy do ujścia (RW6000114629);
- JCWP Bystrzenica (RW60001046529);
- JCWP Dopływ ze Smólna (RW6000104632);
- JCWP Wieprza od Pokrzywnej do Studnicy (RW6000114639);
- JCWP Grabówka (RW60001046849);
- JCWP Grabowa od Wielinki do dopływu z polderu Rusko-Darłowo I a (RW60001646895);
- JCWP Grabowa od źródeł do Wielinki z Wielinką (RW60001046819);
- JCWP Łętowskie (LW20943);
- JCWP Karwina (RW60001046549);
- JCWP Ścięgnica (RW60001046569);
- JCWP Jasienica (RW60001046852);
- JCWP Wieprza od Studnicy do Moszczenicy (RW60001146599);
- JCWP Dzika (RW6000104648);
- JCWP Obłęskie (LW20942);
- JCWP Struga Obłęże (RW600010465169).

JAKOŚĆ WÓD POWIERZCHNIOWYCH

W ramach „Planu gospodarowania wodami na obszarze dorzecza Wisły” oraz „Planu gospodarowania wodami na obszarze dorzecza Odry” oceniony został stan poszczególnych jednolitych części wód powierzchniowych występujących w gminie:

³⁰ Materiał źródłowy: Studium uwarunkowań i kierunków zagospodarowania przestrzennego miasta i gminy Kępice, 2016.

Tab. 10 Charakterystyka i ocena stanu jednolitych części wód powierzchniowych w gminie

NAZWA I KOD JCWP	STATUS	DORZECZE	OCENA STANU OGÓLNEGO	OCENA RYZYKA NIEOSIĄGNIĘCIA CELU ŚRODOWISKOWEGO
Studnica od Pierskiej Strugi do ujścia (RW6000114649)	Naturalna	Odry	Zły	Zagrożona
Świerzynka (RW6000104646)	Naturalna	Odry	Zły	Zagrożona
Kwacza (RW200010472789)	Naturalna	Wisły	Zły	Niezagrożona
Pokrzywna od Kunicy do ujścia (RW6000114629)	Naturalna	Odry	Zły	Zagrożona
Bystrzenica (RW60001046529)	Naturalna	Odry	Zły	Zagrożona
Dopływ ze Smólna (RW6000104632)	Naturalna	Odry	Zły	Zagrożona
Wieprza od Pokrzywnej do Studnicy (RW6000114639)	Naturalna	Odry	Zły	Niezagrożona
Grabówka (RW60001046849)	Naturalna	Odry	Zły	Zagrożona
Grabowa od Wielinki do dopływu z polderu Rusko-Darłowo I a (RW60001646895)	Naturalna	Odry	Zły	Zagrożona
Grabowa od źródeł do Wielinki z Wielinką (RW60001046819)	Naturalna	Odry	Zły	Zagrożona
Łętowskie (LW20943)	Naturalna	Odry	Zły	Niezagrożona
Karwina (RW60001046549)	Naturalna	Odry	Brak danych	Zagrożona
Ściegnica (RW60001046569)	Naturalna	Odry	Zły	Zagrożona
Jasienica (RW60001046852)	Naturalna	Odry	Zły	Zagrożona
Wieprza od Studnicy do Moszczenicy (RW60001146599)	Naturalna	Odry	Zły	Zagrożona
Dzika (RW6000104648)	Naturalna	Odry	Dobry	Niezagrożona
Obłęskie (LW20942)	Naturalna	Odry	Brak danych	Niezagrożona
Struga Obłęże (RW600010465169)	Naturalna	Odry	Brak danych	Zagrożona

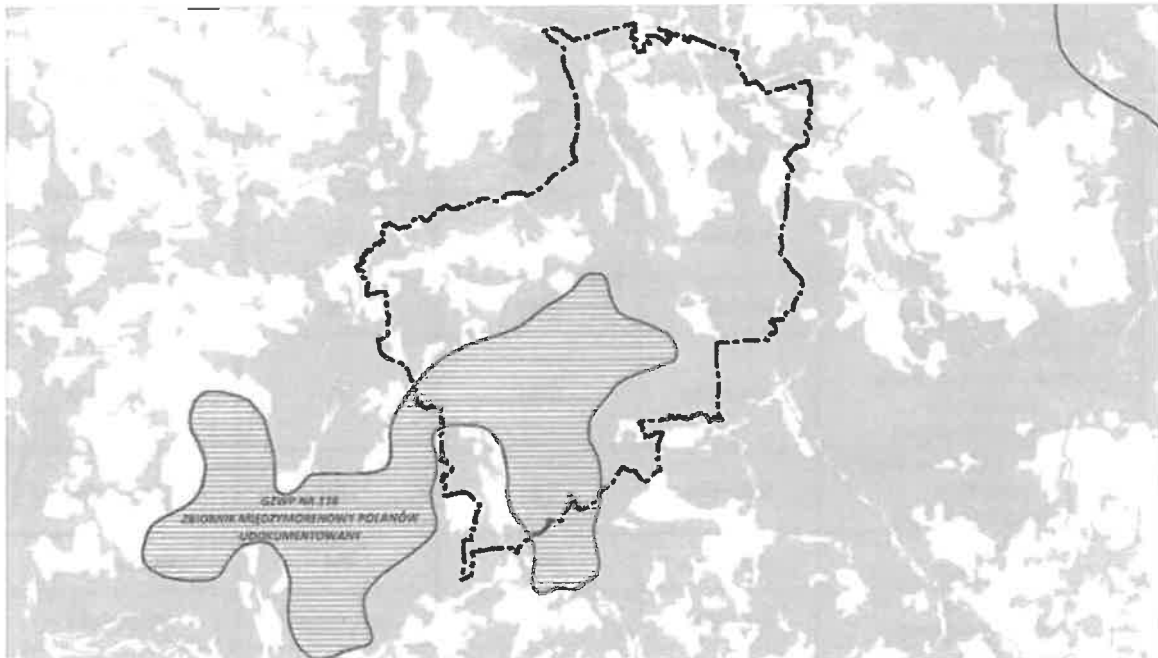
Materiał źródłowy: Opracowanie własne na podstawie <http://kartuski.gornik.gov.pl/>

WODY PODZIEMNE

Główne użytkowe poziomy wodonośne związane są z piętrzem czwartorzędowym, obejmującym piaszczysto-żwirowe poziomy wodonośne w osadach holocenijskich oraz plejstocenijskich. Wydziela się w nim cztery poziomy wodonośne: gruntowy, międzyglinowy górny, międzyglinowy środkowy, podglinowy (międzyglinowy dolny). Poziom gruntowy występuje powszechnie i jest związany z piaszczysto-żwirowymi osadami o genezie rzecznej lub wodnolodowcowej. Charakteryzuje się swobodnym zwierciadłem i płytkim zaleganiem, zmiennym w zależności od ilości opadów w ciągu roku oraz brakiem izolacji od powierzchni terenu. Jego zwierciadło występuje na głębokości około 1-3 m w niektórych dolinach rzecznych, a do kilkunastu metrów na wysoczyznach. Poziom międzyglinowy górny występuje głównie w obszarze wysoczyznowym. Łączy się często z wyżej ległym poziomem gruntowym, tworząc pierwszą warstwę wodonośną, z której korzysta wiele ujęć wiejskich. Poziom

międzyglinowy środkowy zbudowany z osadów piaszczysto-zwirowych, zalegających pomiędzy dwoma poziomami glin, występuje praktycznie w całej gminie, głównie na głębokości 20-50 m. Uznać go można za drugą warstwę wodo-nośną. W niektórych rejonach łączy się z poziomem międzyglinowym górnym. Poziom podglinowy występuje lokalnie w zagłębieniach podłoża podczwartorzędowego. Łączy się często z występującymi niżej piaszczystymi utworami miocenu, tworząc wspólną trzecią warstwę wodonośną.³¹

Gmina Kępice położona jest częściowo w zasięgu Głównego Zbiornika Wód Podziemnych nr 118 „Zbiornik Międzymorenowy Polanów”.



Ryc. 17 Położenie gminy w odniesieniu do zasięgu głównych zbiorników wód podziemnych (GZWP)

Material źródłowy: Opracowanie własne według danych Krajowego Zarządu Gospodarki Wodnej oraz Państwowego Instytutu Geologicznego.

W rejonie GZWP nr 118 występują dwa piętra wodonośne czwartorzędowe i neogeńskie (o mniejszym znaczeniu). Piętro czwartorzędowe składa się z czterech poziomów wodonośnych: przypowierzchniowego, międzyglinowego górnego, międzyglinowego dolnego i podglinowego. Główne znaczenie użytkowe w zasięgu GZWP nr 118 mają dwa poziomy międzyglinowe, tworzące poziom zbiornikowy o ciągłym rozprzestrzenieniu. Jest on wykształcony w osadach fluwioglacjalnych, występujących pomiędzy glinami zlodowaceń północnopolskiego i środkowopolskich oraz pomiędzy glinami zlodowaceń środkowopolskich i południowopolskich, a także w osadach rzecznych interglacjału mazowieckiego. Lokalnie poziom ten współtworzą piaski poziomu przypowierzchniowego oraz piaski mioceńskie. GZWP nr 118 charakteryzuje się korzystnymi parametrami hydrogeologicznymi, gdzie wydajność potencjalna studni wynosi powyżej 1680 m³/d, wodoprzewodność 240–1200 m²/d, a lokalnie ponad 1200 m²/d. Poziom zbiornikowy jest dość dobrze izolowany od powierzchni terenu. Izolacja ma charakter ciągłej pokrywy glin zwałowych, z lokalnym udziałem utworów ilastych i mułowcowych pochodzenia zastoiskowego, przeważnie o miąższościach rzędu 15–50 m. Tylko lokalnie obserwuje się brak izolacji (rejon Polanowa i Gilewa) lub słabą izolację (rejon Pustowa). Zasilanie poziomu zbiornikowego następuje w drodze przesiąkania przez osady słabo przepuszczalne oraz przez dopływ lateralny z terenów sąsiednich. Istotną rolę w drenażu odgrywa w tym rejonie rzeka Wieprza wraz z dopływami. Przepływ wód podziemnych na przeważającym obszarze odbywa się głównie w kierunku północnym. Wody poziomu zbiornikowego cechują się przeważnie słabym stanem

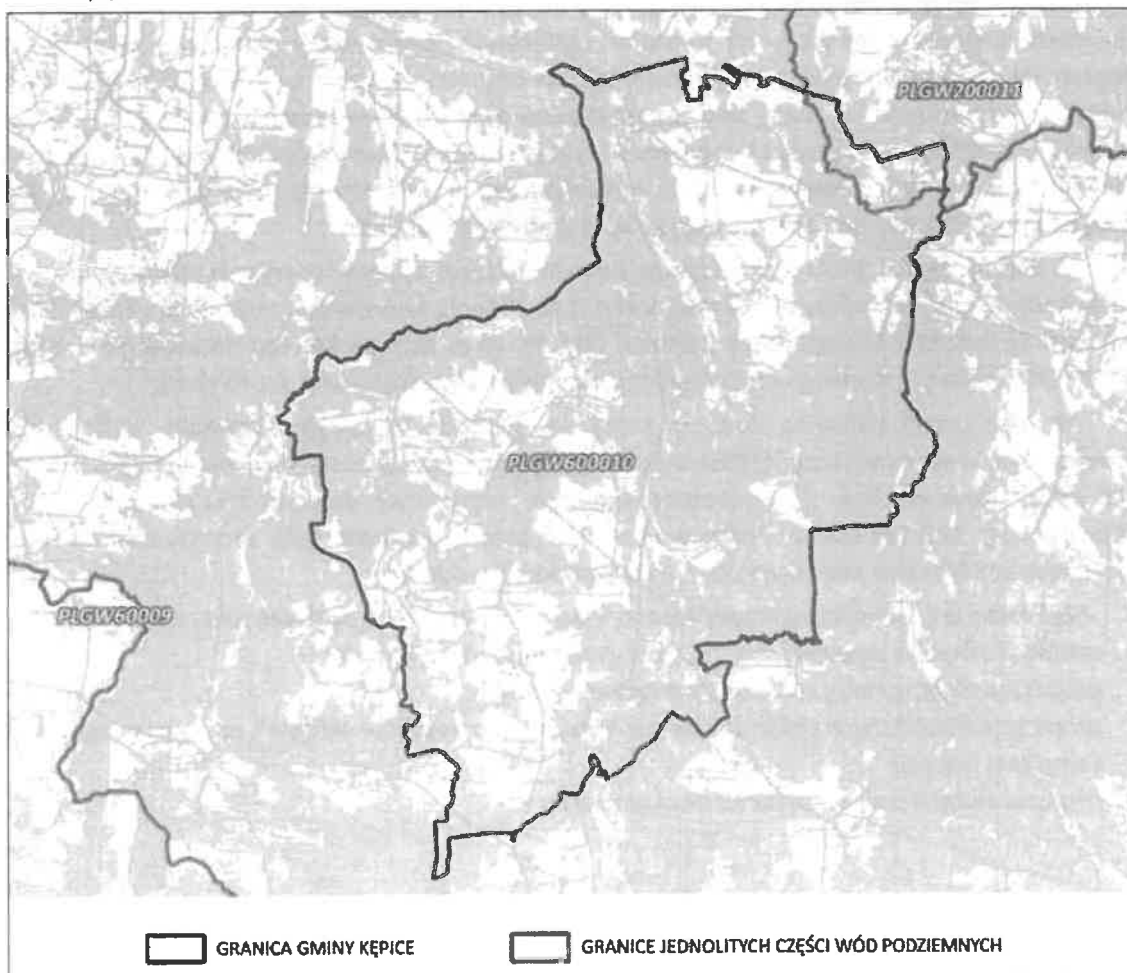
³¹ Material źródłowy: Studium uwarunkowań i kierunków zagospodarowania przestrzennego miasta i gminy Kępice, 2016.

chemicznym (klasy jakości I i II, tylko lokalnie IV). Wymagają jedynie prostego uzdatniania do celów pitnych, głównie ze względu na zwiększoną zawartość żelaza i manganu. Nie zaobserwowano tendencji do pogarszania się jakości wód w wyniku działalności człowieka. Zasoby dyspozycyjne oszacowano na 14 348,0 m³/d, przy module 89,4 m³/d × km². Rzeczywisty pobór wód podziemnych w 2013 r. wyniósł ok. 908 m³/d, co stanowiło ok. 6% zasobów dyspozycyjnych. Proponowane obszary ochronne GZWP nr 118 obejmują południowo-zachodnią część Polanowa, Gilewo oraz Pustowo. Ich łączna powierzchnia wynosi 7,8 km², co stanowi 4,9% powierzchni zbiornika. Obszar ten obejmuje tereny bardzo podatne i podatne na zanieczyszczenie. Są to głównie tereny leśne i rolne, na których działania ochronne powinny polegać na zapobieganiu, likwidacji i ograniczeniu wprowadzania zanieczyszczeń do środowiska gruntowo-wodnego.³²

JEDNOLITE CZĘŚCI WÓD PODZIEMNYCH

Pod względem podziału na zlewnie jednolitych części wód podziemnych (JCWPd) obszar gminy Kępice zlokalizowany jest w zasięgu:

- JCWPd nr 10 (GW600010) - dominująca część gminy (analogicznie do zasięgu dorzecza Wieprzy),
- JCWPd nr 11 (GW200011) - północno-wschodnie krańce gminy (analogicznie do zasięgu dorzecza Słupi).



Ryc. 18 Położenie gminy w stosunku do zlewni jednolitych części wód podziemnych (JCWPd)

Materiał źródłowy: Opracowanie własne według danych PGW.

JAKOŚĆ WÓD PODZIEMNYCH

³² Materiał źródłowy: Informator PSH. Główne Zbiorniki Wód Podziemnych w Polsce, 2017, PiG, Warszawa.

Na terenie gminy Kępice nie zostały przeprowadzone badania w ramach krajowego monitoringu jakości wód podziemnych w ostatnich latach³³. Jako reprezentatywny uznać można punkt pomiarowy nr 870 zlokalizowany w sąsiedniej gminie Trzebielino.

Tab. 11 Ocena stanu wód podziemnych

NR PUNKTU	LOKALIZACJA PUNKTU	STRATYGRAFIA	UŻYTKOWANIE TERENU	KLASA JAKOŚCI WÓD	ROK BADANIA
356	Trzebielino	czwartorzęd	łąki i pastwiska	II	2022

Materiał źródłowy: Opracowanie własne na podstawie danych z Monitoringu Jakości Wód Podziemnych (MJWP), prowadzonych przez GIOŚ.

Obszar zlokalizowany jest w zasięgu Jednolitych Części Wód Podziemnych nr 10 (GW600010) oraz nr 11 (GW200011), które ocenione zostały jako posiadające stan dobry pod względem chemicznym oraz ilościowym.³⁴

ZAGROŻENIE SUSZA

Susza oznacza dostępność wody poniżej średniej w określonych warunkach naturalnych i jest zjawiskiem ciągłym o zasięgu regionalnym. Suszą nazywa się nie tylko zjawiska ekstremalne, ale wszystkie, które występują w warunkach mniejszej dostępności wody dla danego regionu. W warunkach Polski susze obserwuje się przeważnie w okresie letnim. Jest to związane z wysokim ciśnieniem powietrza i wyższą od wartości normalnych temperaturą powietrza, co powoduje zwiększenie zarówno wartości ewapotranspiracji, jak i zapotrzebowania na wodę. W związku z tym podatność na tworzenie się suszy podlega regionalizacji, która głównie odpowiada panującym tam warunkom klimatycznym (opady i temperatura) oraz geomorfologicznym cechom danej zlewni. Suszę dzielimy na cztery typy genetyczne: suszę atmosferyczną, suszę rolniczą, suszę hydrologiczną oraz suszę hydrogeologiczną, które wyznaczają kolejne etapy jej rozwoju.³⁵

W Polsce zagadnieniem suszy, zajmuje się m.in. Instytut Uprawy Nawożenia i Gleboznawstwa - Państwowy Instytut Badawczy (IUNG-PIB). Instytut na zlecenie Ministerstwa Rolnictwa i Rozwoju Wsi prowadzi System Monitoringu Suszy Rolniczej (SMSR), na podstawie którego opracowano wartości klimatycznego bilansu wodnego oraz określono aktualny stan zagrożenia suszą rolniczą.

W celu przeciwdziałania skutkom suszy na poziomie krajowym uchwalony został „Plan przeciwdziałania skutkom suszy” (PPSS). Dokument ten sporządzony został na okres 6 lat (2021-2027). Jego opracowanie wynikało z postanowień dyrektyw i wytycznych unijnych oraz przepisów prawa krajowego (art. 183-185 ustawy Prawo wodne). Plan przeciwdziałania skutkom suszy posiada rangę rozporządzenia Ministra właściwego do spraw gospodarki wodnej.³⁶

Zgodnie z art. 184 ustawy Prawo Wodne, Plan przeciwdziałania skutkom suszy obejmuje:

- analizę możliwości powiększenia dyspozycyjnych zasobów wodnych;
- propozycje budowy lub przebudowy urządzeń wodnych;
- propozycje niezbędnych zmian w zakresie korzystania z zasobów wodnych oraz zmian naturalnej i sztucznej retencji;
- działania służące przeciwdziałaniu skutkom suszy.

Zgodnie z planem przeciwdziałania skutkom suszy stwierdza się, że gmina wiejska Kępice:

³³ Ocena jakości wód podziemnych odbywa się na podstawie sieci pomiarowej, liczącej 1404 punktów na terenie całego kraju (w tym studnie wiercone, piezometry), spełniające kryteria wymagane przez Ramową Dyrektywę Wodną.

³⁴ Na podstawie informacji Głównego Inspektoratu Ochrony Środowiska w ramach Monitoringu Jakości Wód Podziemnych.

³⁵ Materiał źródłowy: <http://posucha.imgw.pl>.

³⁶ Rozporządzenie Ministra Infrastruktury z dnia 15 lipca 2021 r. w sprawie przyjęcia Planu przeciwdziałania skutkom suszy [Dz.U.2021 poz. 1615].

- w stopniu „słabym” narażona jest na wystąpienie zagrożenia suszy rolniczej;
- w stopniu „umiarkowanym” i „silnym” narażona jest na wystąpienie zagrożenia suszy hydrologicznej;
- w stopniu „słabym” narażona na ryzyko wystąpienia suszy hydrogeologicznej;
- w stopniu „słabym” i „umiarkowanym” narażona jest na syntetyczne ryzyko wystąpienia suszy.



Ryc. 19 Gmina Kępice na tle klas zagrożenia suszą rolniczą na terenach rolnych i leśnych (1997-2018).
Materiał źródłowy: Opracowanie własne na podstawie Planu przeciwdziałania skutkom suszy.



Ryc. 20 Gmina Kępice na tle klas zagrożenia suszą hydrologiczną (1987-2017)
Materiał źródłowy: Opracowanie własne na podstawie Planu przeciwdziałania skutkom suszy.



Ryc. 21 Gmina Kępice na tle klas zagrożenia suszą hydrogeologiczną w JCWPd (1987-2018)
Materiał źródłowy: Opracowanie własne na podstawie Planu przeciwdziałania skutkom suszy.



Ryc. 22 Gmina Kępice na tle łącznego zagrożenia suszą (1987-2018)

Materiał źródłowy: Opracowanie własne na podstawie Planu przeciwdziałania skutkom suszy.

Podsumowując, stopień zagrożenia suszą (rolniczą, hydrologiczną i hydrogeologiczną) w gminie Kępice w latach 1987-2018 był relatywnie niski. Związane jest to m.in. z bardzo wysokim udziałem lasów w strukturze użytkowania gruntów, obecnością jezior polodowcowych oraz stosunkowo dobrze rozwiniętą siecią hydrograficzną. W przypadku lasów należy zaznaczyć, że to jednocześnie rejony, w których istnieje realne niebezpieczeństwo wystąpienia pożaru. W przypadku niekorzystnych warunków wietrznych oraz upalnej i bezdeszczowej pogody może dojść do niekontrolowanego rozprzestrzeniania się ognia na większe pałacie lasów. Nieco wyższe ryzyko wystąpienia suszy występuje na terenach rolniczych, gdzie poziom wód podziemnych znajduje się relatywnie głęboko.

Z uwagi na powyższe obowiązują stosowne plany przeciwdziałania skutkom suszy w regionach wodnych oraz plany przeciwdziałania skutkom suszy w dorzeczach.

ZAGROŻENIE POWODZIOWE

Zgodnie z ustawą Prawo wodne przez obszary szczególnego zagrożenia powodzią rozumie się tereny:

- na których prawdopodobieństwo wystąpienia powodzi jest średnie i wynosi 1%,
- na których prawdopodobieństwo wystąpienia powodzi jest wysokie i wynosi 10%,

- między linią brzegu a wałem przeciwpowodziowym lub naturalnym wysokim brzegiem, w który wbudowano trasę wału przeciwpowodziowego, a także wyspy i przymuliska, o których mowa w art. 244 (w/w Ustawy), stanowiące działki ewidencyjne,
- pasa technicznego.

W celu zwiększenia bezpieczeństwa obywateli oraz ograniczenia negatywnych skutków powodzi, zgodnie z zapisami Dyrektywy Powodziowej oraz ustawy Prawo wodne, Krajowy Zarząd Gospodarki Wodnej sporządza tzw. plany zarządzania ryzykiem powodziowym (PZRP) dla obszarów dorzeczy i regionów wodnych. Prace nad planami zostały poprzedzone przygotowaniem wstępnej oceny ryzyka powodziowego (WORP) oraz map zagrożenia powodziowego (MZP) i map ryzyka powodziowego (MRP). Celem planów zarządzania ryzykiem powodziowym jest ograniczenie skutków powodzi dla życia i zdrowia ludzi, środowiska, dziedzictwa kulturowego oraz działalności gospodarczej, poprzez realizację wybranych działań służących minimalizacji zidentyfikowanych zagrożeń. Działania te, muszą także prowadzić do obniżania strat powodziowych. Obowiązek sporządzenia planów wynika z Dyrektywy 2007/60/WE Parlamentu Europejskiego i Rady z dnia 23 października 2007 r. w sprawie oceny ryzyka powodziowego i zarządzania nim, tzw. Dyrektywy Powodziowej. Zgodnie z ustawą Prawo wodne za opracowanie planów odpowiedzialny jest prezes KZGW na poziomie obszarów dorzeczy oraz dyrektorzy poszczególnych RZGW dla regionów wodnych.³⁷

W granicach gminy Kępice wzdłuż rzeki Wieprza i Grabowa występuje tzw. „obszar szczególnego zagrożenia powodzią”³⁸. Aby przeciwdziałać zagrożeniu bezpieczeństwa ludności i jej mienia w obszarze szczególnie zagrożonym powodzią nie powinno lokalizować się nowej zabudowy stale związanej z gruntem, a ewentualne odstępstwo od zakazu zabudowy w obszarze szczególnego zagrożenia powodzią w terenach istniejącej zabudowy lub dla obiektów niezbędnej infrastruktury technicznej i komunikacyjnej, może nastąpić za zgodą właściwych organów, stosownie do przepisów prawa.

W stosunku do obszaru szczególnego zagrożenia powodzią obowiązują przepisy zawarte w ustawie z dnia 20 lipca 2017 r. Prawo wodne. Ponadto obowiązują ustalenia:

- Planu gospodarowania wodami na obszarze dorzecza Wisły (Rozporządzenie Ministra Infrastruktury z dnia 4 listopada 2022 r., Dz.U.2023 poz. 300);
- Planu zarządzania ryzykiem powodziowym dla obszaru Dorzecza Wisły (Rozporządzenie Ministra Infrastruktury z dnia 18 października 2022 r., Dz.U.2022 poz. 2379);
- Planu gospodarowania wodami na obszarze dorzecza Odry (Rozporządzenie Ministra Infrastruktury z dnia 16 listopada 2022 r., Dz. U. 2023 poz. 335);
- Planu zarządzania ryzykiem powodziowym dla obszaru dorzecza Odry (Rozporządzenia Ministra Infrastruktury z dnia 26 października 2022 r., Dz. U. 2022 poz. 2714).

Główne, naturalne przyczyny powodzi to:

- długotrwałe opady atmosferyczne lub krótkotrwałe opady o bardzo wysokiej intensywności;
- gwałtowne topnienie śniegu.

Przyczyny wywołane działalnością człowieka to przede wszystkim:

- awarie i katastrofy urządzeń i budowli hydrotechnicznych, stanowiących osłony przeciwpowodziowe;
- nadmierny spływ wód powierzchniowych do odbiorników nieprzystosowanych do tego zjawiska, wywołany uszczelnieniem dużych obszarów zurbanizowanych;
- regulacja rzek prowadzona bez należytej oceny jej skutków.

³⁷ Materiał źródłowy: Dane Regionalnego Zarządu Gospodarki Wodnej w Szczecinie i Gdańsku.

³⁸ Jego zasięg zidentyfikowany został na podstawie tzw. map zagrożenia powodziowego (MZP) opracowanych przez RZGW. Obszar szczególnego zagrożenia powodzią w granicach Gminy obejmuje obszar, na którym prawdopodobieństwo wystąpienia powodzi jest średnie (raz na 100 lat) oraz obszaru, na którym prawdopodobieństwo wystąpienia powodzi jest wysokie (raz na 10 lat).

Powodzie mogą powodować duże straty materialne (zniszczenia lub uszkodzenia budynków i infrastruktury, zniszczenia pól uprawnych i pastwisk, uszkodzenia roślin). W przypadku terenów zabudowy mieszkaniowej usytuowanych w zasięgu wód powodziowych, zagrożone jest również bezpieczeństwo i mienie zamieszkałej tam ludności.

Istotne znaczenie w kontekście zapobiegania lub minimalizacji skutków powodzi mają natomiast tereny rolnicze (głównie łąki i pastwiska) w dolinie Wieprzy i jej dopływów. Pełnią one rolę naturalnego rozlewiska rzeki i należy pozostawić je wolnymi od zabudowy. Ponadto istotną rolę w zatrzymywaniu wody powodziowej mają również tereny leśne i zadrzewione.

ZAGROŻENIE PODTOPIENIAM

Poza zagrożeniem powodziowym, w granicach gminy Kępice może dochodzić do zjawiska podtapiania terenu, na które potencjalnie narażone są tereny z płytko zalegającą wodą gruntową, zagłębienia terenu oraz obszary położone w dnach dolin rzecznych. Zjawisko to może być spowodowane przede wszystkim przez opady atmosferyczne lub gwałtowne topnienie dużej ilości pokrywy śnieżnej. Podtopienia mogą również wystąpić na skutek wahań poziomu wody gruntowej. W większości przypadków cykliczne, najczęściej wiosenne, podwyższone stany wód nie powodują strat gospodarczych z uwagi na fakt, że są to tereny wykorzystywane jako ekstensywne użytki zielone. Najbardziej narażone na zjawisko podtopień (od wód gruntowych) są obszary zalewowe Wieprzy oraz większych dolin rzecznych, co uwarunkowane jest ukształtowaniem terenu, warunkami podłoża i płytkim zaleganiem zwierciadła wody podziemnej.

ZAGADNIENIA HORYZONTALNE

Poniżej wskazano na najważniejsze zagadnienia horyzontalne w odniesieniu do analizowanego obszaru interwencji:

- adaptacja do zmian klimatu:
 - realizacja przedsięwzięć zmierzających do zwiększania lub odtwarzania naturalnej retencji (tworzenie stref buforowych wzdłuż cieków i inne);
 - zwiększenie ilości i czasu retencji wód na gruntach rolnych;
 - modernizacja, remont urządzeń melioracyjnych;
- nadzwyczajne zagrożenia środowiska:
 - rozwój systemów ostrzegania w przypadku wystąpienia zagrożenia;
 - wprowadzenie czasowych ograniczeń w nawadnianiu terenów zieleni w przypadku wystąpienia długotrwałej suszy;
- działania edukacyjne:
 - edukacja mieszkańców gminy w zakresie racjonalnego wykorzystania zasobów wodnych;
- monitoring środowiska:
 - stała i aktywna współpraca z GIOŚ;
 - regularny monitoring wód powierzchniowych i podziemnych.

OCENA STANU OBECNEGO – MOCNYCH I SŁABYCH STRON, SZANS I ZAGROŻEŃ (ANALIZA SWOT)

OBSZAR INTERWENCJI: GOSPODAROWANIE WODAMI	
MOCNE STRONY (CZYNNIKI WEWNĘTRZNE)	SŁABE STRONY (CZYNNIKI WEWNĘTRZNE)
<ul style="list-style-type: none"> ▪ Zasoby wodne umożliwiające funkcjonowanie małej energetyki wodnej. 	<ul style="list-style-type: none"> ▪ Podatność wód powierzchniowych na zanieczyszczenia.

<ul style="list-style-type: none"> ▪ Potencjał rekreacyjny wód powierzchniowych, zwłaszcza jeziora Oblęskiego oraz rzeki Wieprzy. ▪ Brak szczególnie istotnych emitorów punktowych zanieczyszczeń wód na terenie gminy. ▪ Rozbudowana sieć melioracyjna na terenach użytkowanych rolniczo. ▪ Występowanie zasobów GZWP 118 „Zbiornik Międzymorenowy Polanów”. ▪ Relatywnie niskie zagrożenie wystąpienia suszy. 	<ul style="list-style-type: none"> ▪ Występowanie obszarów szczególnego zagrożenia powodziowego. ▪ Dominacja jednolitych części wód powierzchniowych o złym stanie wód. ▪ Przedostawanie się zanieczyszczeń do wód powierzchniowych i podziemnych z terenów rolniczych (spływy powierzchniowe, nawozy sztuczne) i z terenów zabudowanych (zwłaszcza nieskanalizowanych). ▪ Brak cyklicznego monitoringu stanu wód powierzchniowych. ▪ Brak cyklicznego monitoringu stanu wód podziemnych.
SZANSE (CZYNNIKI ZEWNĘTRZNE)	ZAGROŻENIA (CZYNNIKI ZEWNĘTRZNE)
<ul style="list-style-type: none"> ▪ Wdrażanie ustaleń planów zagospodarowania wodami i planów przeciwdziałania skutkom suszy w regionach wodnych. ▪ Utrzymanie właściwego stanu systemu rowów i kanałów melioracyjnych. ▪ Likwidowanie dzikich wylewisk ścieków. ▪ Racjonalizacja użytkowania wód. ▪ Możliwości finansowania przedsięwzięć służących ochronie zasobów wodnych. 	<ul style="list-style-type: none"> ▪ Zmiany klimatyczne sprzyjające zjawiskom suszy lub intensywnym opadom atmosferycznym. ▪ Przedostawanie się zanieczyszczeń do wód powierzchniowych i podziemnych spoza terenów gminy.

Materiał źródłowy: Opracowanie własne.

4.5 GOSPODARKA WODNO-ŚCIEKOWA

IDENTYFIKACJA STANU OBECNEGO

INFRASTRUKTURA WODOCIĄGOWA

Odsetek ludności korzystającej z sieci wodociągowej wynosi 89,0%, natomiast jej łączna długość to 70,3 km, z której korzysta 7 276 osób.³⁹ Podstawowe dane zaprezentowano poniżej:

Tab. 12 Sieć wodociągowa w gminie

WSKAŹNIK	DANE DLA MIASTA KĘPICE	DANE DLA OBSZARU WIEJSKIEGO	DANE DLA CAŁEJ GMINY MIEJSKO- WIEJSKIEJ
Udział ludności korzystającej z sieci wodociągowej	100,00%	81,7%	89,0%
Długość sieci wodociągowej	8,6 km	61,7 km	70,3 km
Liczba osób korzystających z sieci	3 283 os.	3 993 os.	7 276 os.
Ilość wody dostarczonej do gospodarstw domowych	114,0 dam ³	116,1 dam ³	230,1 dam ³
Liczba przyłączy wodociągowych	419 szt.	850 szt.	1 269 szt.
Średnie zużycie wody na jednego mieszkańca	34,8 m ³	23,8 m ³	28,2 m ³

Materiał źródłowy: Dane GUS, stan na 2023 r.

W granicach gminy zlokalizowane są następujące ujęcia wody przeznaczone do zbiorowego zaopatrzenia ludności w wodę⁴⁰:

³⁹ Materiał źródłowy: Dane GUS, stan na 2023 r.

⁴⁰ Materiał źródłowy: Urząd Miejski w Kępicach.

Tab. 13 Wykaz gminnych ujęć wody w gm. Kępice

NAZWA MIEJSCOWOŚCI	NR DZIAŁKI	MAKSYMALNA WYDAJNOŚĆ	
		GODZINOWA	DOBOWA
Pustowo	102/1	3,7	18
Mzdówko	14/22	1,4	7,4
Mzdowo	144	2,2	15,4
Osowo	3/13	7	34
Podgóry	224/2	4,5	36
Chorowo	13/12	1	7,5
Kotłowo	335	1	8
Przytocko	467/1	6	27
Kępice	43	60	610
		60	
		40	
Osieki	10/28	4,5	21
Barwino	195/6	4	22,7
		4	
Przyjezierze	41/15	1	3
Bronowo	26	3	20,3
Biesowice	3/9	21,2	196,5
Barcino	28/14	13	90,13
Mzdowiec	--	-	-
Żelice	--	--	--

Materiał źródłowy: Urząd Miejski w Kępicach.

INFRASTRUKTURA KANALIZACYJNA

Odsetek ludności korzystającej z systemu sieci kanalizacyjnej wynosi 70,5%, natomiast jej łączna długość to 91,0 km, z której korzysta 5 766 osób.⁴¹ Do sieci podłączone są przede wszystkim budynki zlokalizowane w największych miejscowościach, gdzie występuje zwarty charakter istniejącej zabudowy. Wysoki poziom skanalizowania dotyczy zwłaszcza miasta Kępice. Jednocześnie zaznacza się, że w niektórych miejscowościach wiejskich, zwłaszcza w obszarze zabudowy rozproszonej, mieszkańcy korzystają z indywidualnych systemów unieszkodliwiania ścieków sanitarnych, tzn. ze zbiorników bezodpływowych na nieczystości (szamb) lub z przydomowych oczyszczalni ścieków.

Tab. 14 Sieć kanalizacyjna w gminie

WSKAŹNIK	DANE DLA MIASTA KĘPICE	DANE DLA OBSZARU WIEJSKIEGO	DANE DLA CAŁEJ GMINY MIEJSKO-WIEJSKIEJ
Udział ludności korzystającej z sieci kanalizacyjnej	95,3%	53,9%	70,5%
Długość sieci kanalizacyjnej	9,5 km	81,5 km	91,0 km
Liczba osób korzystających z sieci	3 130 os.	2 636 os.	5 766 szt.
Liczba przyłączy do budynków	409 szt.	440 szt.	849 szt.
Ilość ścieków bytowych odprowadzona siecią kanalizacyjną	101 dam ³	110 dam ³	211 dam ³
Liczba zbiorników bezodpływowych	2 szt.	130 szt.	132 szt.
Liczba przydomowych oczyszczalni ścieków	1 szt.	75 szt.	76 szt.

Materiał źródłowy: Dane GUS, stan na 2023 r.

Na terenie gminy Kępice ustanowiona została aglomeracja ściekowa obejmująca miasto Kępice oraz miejscowości Korzybie i Warcino o równoważnej liczbie mieszkańców 9542 RLM.⁴² Ścieki komunalno-bytowe trafiają do gminnej oczyszczalni ścieków w Kępicach.

⁴¹ Materiał źródłowy: Dane GUS, stan na 2023 r.⁴² Aktualnie obowiązuje:

- uchwała nr XXI/201/2020 Rady Miejskiej w Kępicach z dnia 22 grudnia 2020 r. w sprawie wyznaczenia obszaru i granic Aglomeracji Kępice (Dz. Urz. Woj. Pomorskiego 2021 poz. 484).

Istotne jest zachowanie właściwego stanu jakości wód. W kontekście tym należy właściwie kształtować gospodarkę wodno-ściekową, a zwłaszcza zwiększyć odsetek korzystających z sieci kanalizacyjnej lub stosować przydomowe oczyszczalnie ścieków na terenach zabudowy rozproszonej, sukcesywnie zastępując tradycyjne zbiorniki na nieczystości (szamba).

ZAGADNIENIA HORYZONTALNE

Poniżej wskazano na najważniejsze zagadnienia horyzontalne w odniesieniu do analizowanego obszaru interwencji:

- adaptacja do zmian klimatu:
 - rozbudowa sieci wodociągowej;
 - rozbudowa sieci kanalizacji sanitarnej;
 - rozwój infrastruktury odprowadzania i magazynowania wody opadowej.
- nadzwyczajne zagrożenia środowiska:
 - wypracowanie procedur związanych z ograniczeniem zużycia wody w przypadku wystąpienia nadzwyczajnego zagrożenia (np. awarii sieci wodociągowej lub kanalizacyjnej);
- działania edukacyjne:
 - realizacja działań edukacyjnych w zakresie racjonalnego prowadzenia gospodarki wodno-ściekowej dla lokalnej społeczności;
- monitoring środowiska:
 - stała i aktywna współpraca z WIOŚ;
 - regularna kontrola przedsiębiorstw w zakresie gospodarki wodno-ściekowej.

OCENA STANU OBECNEGO – MOCNYCH I SŁABYCH STRON, SZANS I ZAGROŻEŃ (ANALIZA SWOT)

OBSZAR INTERWENCJI: GOSPODAROWANIE WODAMI	
MOCNE STRONY (CZYNNIKI WEWNĘTRZNE)	SŁABE STRONY (CZYNNIKI WEWNĘTRZNE)
<ul style="list-style-type: none"> ▪ Wysoki poziom zwodociągowania gminy. ▪ Możliwość rozbudowy sieci kanalizacji sanitarnej w oparciu o gminną oczyszczalnię ścieków w Kępicach. ▪ Stosunkowo wysoki poziom skanalizowania gminy, zwłaszcza na terenie miasta oraz w obrębie wsi o zwartej strukturze zabudowy. 	<ul style="list-style-type: none"> ▪ Obecność nieszczelnych zbiorników bezodpływowych na nieczystości (tzw. szamb). ▪ Rozproszona zabudowa utrudniająca realizację sieci kanalizacyjnej.
SZANSE (CZYNNIKI ZEWNĘTRZNE)	ZAGROŻENIA (CZYNNIKI ZEWNĘTRZNE)
<ul style="list-style-type: none"> ▪ Realizacja zadań KPOŚK. ▪ Sukcesywna realizacja przydomowych oczyszczalni ścieków w obszarach nieskanalizowanych. ▪ Budowa nowych stacji uzdatniania wody. ▪ Możliwość dofinansowania rozbudowy sieci wodno-kanalizacyjnej i przydomowych oczyszczalni ścieków. ▪ Inwentaryzacja zbiorników bezodpływowych oraz kontrola ich szczelności. ▪ Edukacja propagująca optymalizację zużycia wody. 	<ul style="list-style-type: none"> ▪ Brak funduszy na inwestycje w infrastrukturę wodno-kanalizacyjną.

Materiał źródłowy: Opracowanie własne.

- uchwała nr X/77/2025 Rady Miejskiej w Kępicach z dnia 19 lutego 2025 r. zmieniająca uchwałę w sprawie wyznaczenia obszaru i granic aglomeracji Kępice (Dz. Urz. Woj. Pomorskiego 2025 poz. 872).

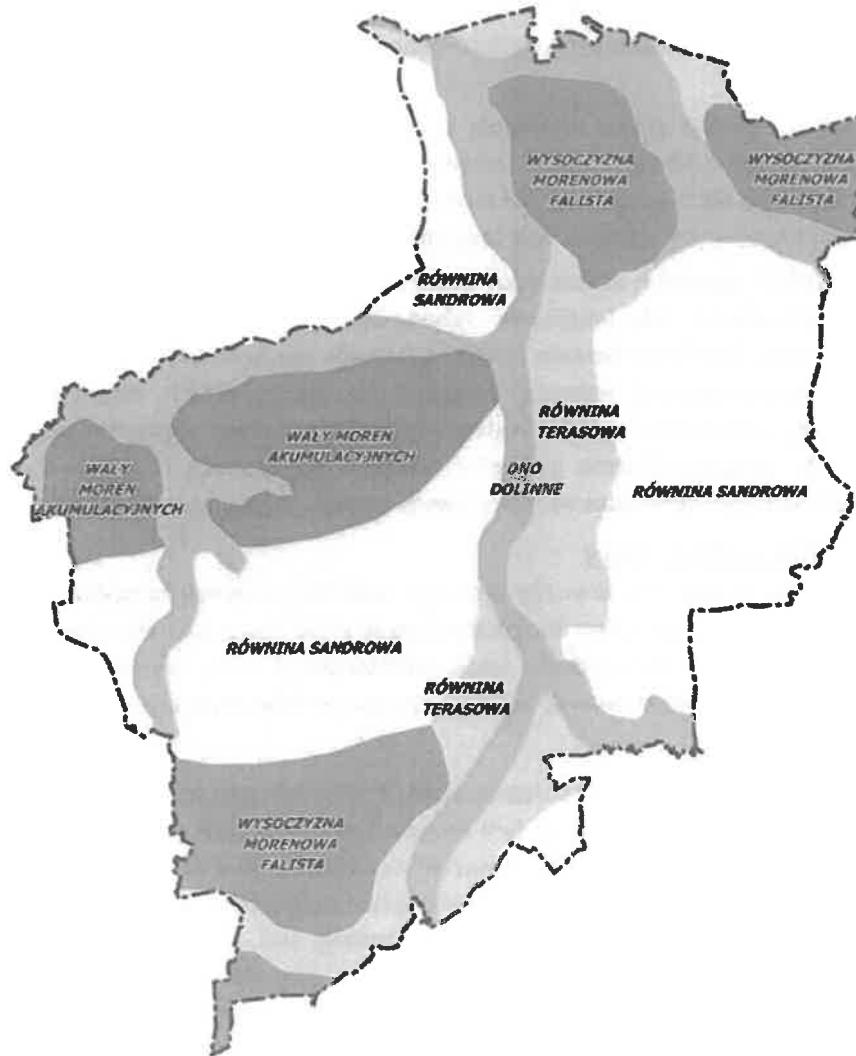
4.6 ZASOBY GEOLOGICZNE

IDENTYFIKACJA STANU OBECNEGO

ZARYS GEOMORFOLOGICZNO-GEOLOGICZNY

Według regionalizacji fizycznogeograficznej Polski, gmina Kępice położona jest w przewadze na Wysoczyźnie Polanowskiej i częściowo, jej północne i północno-zachodnie fragmenty na Równinie Słupskiej. Ponadto południowy kraniec gminy należy do Pojezierza Bytowskiego (por. rodz. 2.3.2).

Na terenie gminy Kępice wyróżniamy następujące formy geomorfologiczne:



Ryc. 23 Poglądowa mapa geomorfologiczna gminy

Materiał źródłowy: Opracowanie własne na podstawie Przeglądowej Mapy Geomorfologicznej Polski 1:500 000.

W granicach gminy powierzchnia terenu ma charakter równinny, pagórkowaty lub dolinny. Tereny najbardziej urozmaicone obejmują krawędzie dolin rzecznych i wzgórz morenowych, gdzie deniwelacje osiągają 20-30 m. Najwyższe partie terenu znajdują się w obrębie wzgórz morenowych na południowym zachodzie, osiągając – 160 m n.p.m. Z kolei „Góra Chomnica” w północnej części miejscowości Kępice stanowi wyraźną dominantę miasta (113 m n.p.m.). Obszar najniższej położony to doliny Bystrzenicy i Wieprzy, gdzie wysokość terenu obniża się do niemal 30 m n.p.m. Znaczne

zróźnicowanie krajobrazowe gminy, charakterystyczne dla strefy pojezierzy powoduje, że występują tu atrakcyjne panoramy widokowe (m.in. z dróg i miejscowości {Ciecholub, Biesowice, Osowo).

ZAGROŻENIE RUCHAMI MASOWYMI ZIEMI

Zjawisko ruchów masowych związane jest przede wszystkim z budową geologiczną, warunkami geomorfologicznymi oraz czynnikami inicjującymi. Dla terenów Polski pozakarpackiej obszarami predysponowanymi są najczęściej zbocza dolin, stoki form glacialnych i wzniesienia zbudowane ze skał przedczwartorzędowych w powiązaniu z występowaniem ilastych serii mioceńskich i czwartorzędowych czy lessowych. Na ich rozwój wpływ mają intensywne opady atmosferyczne, infiltracja wód opadowych i roztopowych, erozja zboczy dolin i wąwozów a także działalność antropogeniczna. Obszarem predysponowanym do występowania ruchów masowych jest zazwyczaj obszar, w którym uwarunkowania geologiczno-geomorfologiczne nie wykluczają rozwoju takich procesów w przyszłości.⁴³

Co prawda na terenie gminy występują obszary o wyższych nachyleniach (lokalnie spadki terenowe przekraczające 10-15 stopni), obejmujące zwłaszcza strefy marginalne wysoczyzn morenowych i krawędzi dolin rzecznych, nie mniej jednak w granicach gminy **nie występują tereny zagrożone ruchami masowymi ziemi, w tym brak zinwentaryzowanych osuwisk.**

Tereny o dużych spadkach terenowych powinny zostać wolne od zabudowy mieszkaniowej, usługowej i przemysłowej lub lokalizacja zabudowy powinna być poprzedzona ekspertyzą geotechniczną, w celu określenia stopnia ryzyka. Realizacja niezbędnych elementów infrastruktury technicznej lub komunikacyjnej wymaga zastosowania odpowiednich rozwiązań technicznych i projektowych, przy zachowaniu rygorów budowlanych dla terenów o skomplikowanych warunkach morfometrycznych. Uszczegółowienie zasięgów terenów zagrożonych ruchami masowymi ziemi powinno nastąpić na etapie sporządzania miejscowych planów zagospodarowania przestrzennego.

UDOKUMENTOWANE ZŁOŻA KOPALIN

Według Bilansu Kopaliny PIG oraz regionalnego systemu ewidencji zasobów złóż „MIDAS”, na terenie gminy Kępice występuje jedno udokumentowane złożo kruszywa naturalnego (piaski i żwiry) tj. „Przytocko” (KN 1660). Powierzchnia udokumentowanego złoża wynosi 6.5 ha. Złożo jest rozpoznane wstępnie, nieeksploatowane. Zasoby geologiczne bilansowe wynoszą szacunkowo 1 430 tys. ton.⁴⁴

Złoża kopaliny podlegają ochronie polegającej na racjonalnym gospodarowaniu ich zasobami oraz kompleksowym wykorzystaniu kopaliny, w tym kopaliny towarzyszących. Eksploatację złoża kopaliny prowadzi się w sposób gospodarczo uzasadniony, przy zastosowaniu środków ograniczających szkody w środowisku i przy zapewnieniu racjonalnego wydobycia i zagospodarowania kopaliny. Podejmujący eksploatację złóż kopaliny lub prowadzący tę eksploatację jest obowiązany przedsięwziąć środki niezbędne do ochrony zasobów złoża, jak również do ochrony powierzchni ziemi oraz wód powierzchniowych i podziemnych, sukcesywnie prowadzić rekultywację terenów poeksploatacyjnych oraz przywracać do właściwego stanu inne elementy przyrodnicze.

ZAGADNIENIA HORYZONTALNE

Poniżej wskazano na najważniejsze zagadnienia horyzontalne w odniesieniu do analizowanego obszaru interwencji:

- adaptacja do zmian klimatu:

⁴³ Za publikacjami Państwowego Instytutu Geologicznego.

⁴⁴ Materiał źródłowy: Baza „MIDAS” Państwowego Instytutu Geologicznego.

- uwzględnienie w dokumentach planowania przestrzennego informacji nt. udokumentowanych złóż kopalin oraz obszarach i terenach górniczych;
- nadzwyczajne zagrożenia środowiska:
 - odpowiednie zabezpieczenie powierzchni terenu w miejscu potencjalnej eksploatacji kopalin odkrywkowych;
- działania edukacyjne:
 - prowadzenie działań edukacyjnych dla lokalnej społeczności z zakresu szans oraz zagrożeń wynikających z obecności i eksploatacji złóż kopalin;
- monitoring środowiska:
 - kontrola podmiotów podejmujących eksploatację złóż kopalin w zakresie prowadzenia prac rekultywacyjnych terenów poeksploatacyjnych.

OCENA STANU OBECNEGO – MOCNYCH I SŁABYCH STRON, SZANS I ZAGROŻEŃ (ANALIZA SWOT)

OBSZAR INTERWENCJI: ZASOBY GEOLOGICZNE	
MOCNE STRONY (CZYNNIKI WEWNĘTRZNE)	SŁABE STRONY (CZYNNIKI WEWNĘTRZNE)
<ul style="list-style-type: none"> ▪ Dogodne uwarunkowania gruntowo-geologiczne rozwoju zagospodarowania przestrzennego przeważającej części gminy (w ujęciu generalnym). ▪ Atrakcyjność krajobrazowa gminy związana z urozmaiconą powierzchnią terenu. ▪ Brak krajobrazowa gminy związana z urozmaiconą powierzchnią terenu. ▪ Brak terenów zagrożonych ruchami masowymi ziemi, w tym brak zinwentaryzowanych osuwisk. 	<ul style="list-style-type: none"> ▪ Brak istotnego potencjału zasobów surowcowych (wyłącznie jedno złożo udokumentowane w 1982 r.).
SZANSE (CZYNNIKI ZEWNĘTRZNE)	ZAGROŻENIA (CZYNNIKI ZEWNĘTRZNE)
<ul style="list-style-type: none"> ▪ Realizacja zagospodarowania przestrzennego z uwzględnieniem minimalizacji oddziaływania na naturalną rzeźbę terenu. ▪ Zainteresowanie turystyką wypoczynkową oraz kwalifikowaną. 	<ul style="list-style-type: none"> ▪ Niekontrolowane (nielegalne) powstawanie wyrobisk eksploatacyjnych materiału piaszczystego lub piaszczysto żwirowego.

Material Źródłowy: Opracowanie własne.

4.7 GLEBY

IDENTYFIKACJA STANU OBECNEGO

Rolniczą przestrzeń produkcyjną stanowią głównie północne, północno-wschodnie oraz południowo-zachodnie fragmenty gminy – użytki rolne stanowią niespełna $\frac{1}{3}$ gruntów gminnych.

Dominują gleby brunatne wylugowane i kwaśne wytworzone z piasków gliniastych lekkich, rzadziej piasków gliniastych mocnych, bardzo kwaśnych, zalegających głęboko lub średnio głęboko na glinach. W ich sąsiedztwie zalegają gleby bielcowe oraz bielcowe i rdzawe, wytworzone z piasków gliniastych lekkich. W dolinach rzecznych i zagłębieniach terenowych wykształciły się gleby torfowe i murszowe.



Ryc. 24 Dominujące typy gleb w obszarze gminy

Materiał źródłowy: Opracowanie własne na podstawie danych Mapy glebowo-rolniczej.

O przydatności rolniczej gleb decydują tzw. kompleksy przydatności rolniczej gleb (inaczej kompleksy glebowo-rolnicze), określane na podstawie klas bonitacyjnych gleb, warunków klimatycznych, sytuacji geomorfologicznej, stosunków wilgotnościowych oraz ze względu na najbardziej odpowiednie warunki dla rozwoju i plonowania roślin o podobnych warunkach siedliskowych. Łącznie (w skali kraju) wyróżniamy 14 rodzajów kompleksów przydatności rolniczej na gruntach ornych oraz 3 rodzaje kompleksów przydatności rolniczej na użytkach zielonych.

W strukturze użytków rolnych na terenie gminy przeważają grunty orne, zajmujące ok. 8,2 tys. ha, zaś użytków zielonych (łąk i pastwisk) jest 1,8 tys. ha.

Wśród gruntów ornych występują następujące kompleksy⁴⁵:

- pszenno-dobry (2);
- pszenno-wadliwy (3);
- pszenno-żytni (4);
- żytni dobry (5);
- żytni słaby (6);
- żytni bardzo słaby (7);
- zbożowo-pastewny mocny (8);

⁴⁵ Materiał źródłowy: Mapa glebowo-rolnicza powiatu słupskiego.

- zbożowo-pastewny słaby (9).

Wśród użytków zielonych występują:

- użytki zielone 2z średnie;
- użytki zielone 3z słabe i bardzo słabe.

W granicach gminy rolniczą przestrzeń produkcyjną tworzą przeważnie gleby odznaczające się przeciętnymi wartościami dla produkcji rolniczej (przeważają kompleksy 4, 5 i 6 oraz 2z).

Ochrona gleb i gruntów to racjonalne gospodarowanie zasobami gleb i ochrona ich wartości produkcyjnych niezbędnych do zachowania równowagi przyrodniczej, w szczególności zapobieganie i przeciwdziałanie zmianom, a w razie uszkodzenia lub zniszczenia — przywracanie właściwego stanu.

ZAGADNIENIA HORYZONTALNE

Poniżej wskazano na najważniejsze zagadnienia horyzontalne w odniesieniu do analizowanego obszaru interwencji.

- adaptacja do zmian klimatu:
 - zalesienia prowadzone na nieużytkach oraz terenach nieużytkowanych rolniczo;
- nadzwyczajne zagrożenia środowiska:
 - wspieranie i promocja ograniczenia nadmiernego stosowania nawozów sztucznych i środków ochrony roślin;
 - zmniejszenie zanieczyszczeń pochodzących z rolnictwa;
- działania edukacyjne:
 - współdziałanie z Agencją Restrukturyzacji i Modernizacji Rolnictwa, Ośrodkiem Doradztwa Rolniczego i innymi podmiotami w zakresie organizowania bezpłatnych szkoleń dla rolników;
 - prowadzenie akcji edukacyjnych z zakresu promowania rolnictwa ekologicznego, który w sposób efektywny zapobiega zanieczyszczeniom gleby;
- monitoring środowiska:
 - stała i aktywna współpraca z WIOŚ oraz IUNG (Instytut Uprawy Nawożenia i Gleboznawstwa);
 - prowadzenie badań gleb w zakresie zawartości makroelementów, odczynu Ph oraz potrzeb wapnowania.

OCENA STANU OBECNEGO – MOCNYCH I SŁABYCH STRON, SZANS I ZAGROŻEŃ (ANALIZA SWOT)

OBSZAR INTERWENCJI: GLEBY	
MOCNE STRONY (CZYNNIKI WEWNĘTRZNE)	SŁABE STRONY (CZYNNIKI WEWNĘTRZNE)
<ul style="list-style-type: none"> ▪ Relatywnie niski stopień zurbanizowania gminy (wyjątek stanowi miasto Kępice), a co za tym idzie niski wpływ na gleby i powierzchnie ziemi. ▪ Obecność gleb o dostatecznie dobrej jakości bonitacyjnej. 	<ul style="list-style-type: none"> ▪ Relatywnie niewielka powierzchnia gruntów rolnych w stosunku do całkowitej powierzchni gminy. ▪ Stosowanie (często nadmierne) nawozów sztucznych i środków ochrony roślin. ▪ Niska świadomość ekologiczna rolników.
SZANSE (CZYNNIKI ZEWNĘTRZNE)	ZAGROŻENIA (CZYNNIKI ZEWNĘTRZNE)
<ul style="list-style-type: none"> ▪ Ograniczenie emisji zanieczyszczeń pyłowych i gazowych. ▪ Zmiana struktury użytkowania gleb niskich klas: zastępowanie arealu rolnego nasadzeniami leśnymi lub naturalnymi użytkami. ▪ Wapnowanie zakwaszonych gleb. 	<ul style="list-style-type: none"> ▪ Presja urbanistyczna na tereny wartościowe rolniczo. ▪ Niewłaściwa agrotechnika i wypalenie traw. ▪ Postępujący spadek opłacalności produkcji rolnej.

<ul style="list-style-type: none"> ▪ Ograniczenie zużycia związków chemicznych. ▪ Monitorowanie stanu gleb oraz przeprowadzanie rekultywacji gruntu. ▪ Większa świadomość ekologiczna rolników. ▪ Rozwój sektora rolnictwa ekologicznego. ▪ Zalesianie gruntów o niskiej przydatności rolniczej. 	<ul style="list-style-type: none"> ▪ Zmiany klimatyczne negatywnie wpływające na gleby, sprzyjające zjawiskom suszy lub intensywnym opadom atmosferycznym.
---	---

Materiał źródłowy: Opracowanie własne.

4.8 GOSPODARKA ODPADAMI I ZAPOBIEGANIE POWSTAWANIU ODPADÓW

IDENTYFIKACJA STANU OBECNEGO

Od 2019 r. obowiązuje nowelizacja przepisów prawa z zakresu gospodarowania odpadami. Na mocy ustawy z dnia 19 lipca 2019 r. o zmianie ustawy o utrzymaniu czystości i porządku w gminach oraz niektórych innych ustaw (Dz. U. z 2019 r. poz. 1579) zniesiony został podział województw na regiony gospodarki odpadami. Ponadto zrezygnowano z regionalnych instalacji przetwarzania odpadów komunalnych (RIPOK), które zaadaptowane zostały jako instalacje komunalne. Równolegle, wraz z przyjęciem nowelizacji, uchylone zostały uchwały w sprawie wykonania wojewódzkich planów gospodarki odpadami. Na podstawie zapisów w/w Ustawy oraz innych ustaw Marszałek Województwa w Biuletynie Informacji Publicznej prowadzi listę:

- funkcjonujących instalacji spełniających wymagania dla instalacji komunalnych, które zostały oddane do użytkowania i posiadają wymagane decyzje pozwalające na przetwarzanie odpadów,
- instalacji komunalnych planowanych do budowy, rozbudowy lub modernizacji.

Lista aktualizowana jest na bieżąco, natomiast wpisu dokonuje się na pisemny wniosek prowadzącego instalację komunalną. Bezpośrednio na terenie gminy nie ma zlokalizowanych instalacji gospodarowania odpadami wymienionych na listach prowadzonych przez Marszałka Województwa. Odpady komunalne są zbierane w sposób zorganizowany oraz wywożone poza jej teren. W przeszłości na terenie gminy funkcjonowało składowisko odpadów, które zostało zamknięte i zrehabilitowane w kierunku leśnym. Jednocześnie zaznacza się, iż w miejscowości Kępice przy ul. Składowej 7 funkcjonuje Punkt Selektywnej Zbiórki Odpadów Komunalnych (PSZOK).⁴⁶

Dane dotyczące ilości odebranych odpadów komunalnych w 2024 roku, z podziałem na odpady zebrane selektywnie oraz zmieszane, przedstawia niżej załączona tabela:

Tab. 15 Odpady komunalne odebrane z terenu gminy Kępice w 2024 roku

Kod odpadów	Rodzaj odebranych odpadów	Masa (Mg)
15 01 01	Opakowania z papieru i tektury	69,60
15 01 06	Zmieszane odpady opakowaniowe	225,88
15 01 07	Opakowania ze szkła	137,38
20 02 01	Odpady ulegające biodegradacji	302,24
20 02 03	Inne odpady nieulegające biodegradacji	5,32
20 03 01	Niesegrowane (zmieszane) odpady komunalne	1273,62
20 03 07	Odpady wielkogabarytowe	109,04
17 01 01	Odpady betonu oraz gruz betonowy z rozbiórek i remontów	4,55
17 01 07	Zmieszane odpady z betonu, gruzu ceglanego, odpadowych materiałów ceramicznych i elementów wyposażenia inne niż wymienione w 17 01 06	14,10
17 03 80	Odpadowa papa	9,40

⁴⁶ Materiał źródłowy: Urząd Miejski w Kępicach.

17 09 04	Zmieszane odpady z budowy, remontów i demontażu Inne niż wymienione w 17 09 01, 17 09 02 i 17 09 03	6,18
Razem: 2157,31		

Materiał źródłowy: Analiza stanu gospodarki odpadami na terenie gminy Kępice za rok 2024, 2025.

W 2023 roku udział odpadów zebranych selektywnie w stosunku do ogółu odpadów wyniósł 40,8%⁴⁷. W związku z powyższym konieczne jest podjęcie działań mających na celu sukcesywne zwiększanie udziału selektywnie zebranych odpadów w kolejnych latach.

W 2024 roku poziom przygotowania do ponownego użycia i recyklingu odpadów komunalnych wyniósł w gminie poziom 31%⁴⁸.

Szczegółowe zadania, obowiązki i wymagania z zakresu wykonywania gospodarki odpadami określa aktualnie obowiązujący Regulamin utrzymania czystości i porządku, przyjęty uchwałą Rady Miejskiej.⁴⁹

Ponadto gmina posiada opracowany *Program usuwania azbestu i wyrobów zawierających azbest dla Gminy Kępice na lata 2014 - 2032*.

ZAGADNIENIA HORYZONTALNE

Poniżej wskazano na najważniejsze zagadnienia horyzontalne w odniesieniu do analizowanego obszaru interwencji:

- adaptacja do zmian klimatu:
 - lokalizacja obiektów gospodarki odpadami w dużym oddaleniu od obszarów zagrożonych powodzią i podtopieniami;
- nadzwyczajne zagrożenia środowiska:
 - eliminacja nielegalnych i niebezpiecznych dzikich składowisk odpadów komunalnych;
- działania edukacyjne:
 - prowadzenie akcji edukacyjnych w szczególności w zakresie segregacji odpadów i szkodliwości ich spalania;
- monitoring środowiska:
 - monitoring osiąganych poziomów recyklingu i odzysku odpadów;
 - monitoring dzikich i nielegalnych składowisk odpadów;
 - prowadzenie kontroli w zakresie zbierania i przetwarzania odpadów komunalnych;
 - stała i aktywna współpraca z WIOŚ.

⁴⁷ Materiał źródłowy: Dane GUS, stan na 2023 r.

⁴⁸ Materiał źródłowy: Analiza stanu gospodarki odpadami na terenie gminy Kępice za rok 2024, 2025.

⁴⁹ Obecnie obowiązuje uchwała nr XIV/143/2020 Rady Miejskiej w Kępicach z dnia 20 lutego 2020 r. w sprawie regulaminu utrzymania czystości i porządku na terenie Gminy Kępice (Dz. Urz. Woj. Pomorskiego 2020 poz. 1403).

OCENA STANU OBECNEGO – MOCNYCH I SŁABYCH STRON, SZANS I ZAGROŻEŃ (ANALIZA SWOT)

OBSZAR INTERWENCJI: GOSPODARKA ODPADAMI I ZAPOBIEGANIE POWSTAWANIU ODPADÓW	
MOCNE STRONY (CZYNNIKI WEWNĘTRZNE)	SŁABE STRONY (CZYNNIKI WEWNĘTRZNE)
<ul style="list-style-type: none"> ▪ Właściwie funkcjonujący system gospodarowania odpadami komunalnymi. ▪ Obecność Punktu Selektywnej Zbiórki Odpadów Komunalnych (PSZOK). ▪ Relatywnie wysoki poziom zebranych selektywnie w relacji do odpadów ogółem. ▪ Pozyskiwanie środków na usuwanie i unieszkodliwianie azbestu. 	<ul style="list-style-type: none"> ▪ Nieprawidłowe praktyki dotyczące gospodarowania odpadami przez mieszkańców (spalanie odpadów komunalnych, pozbywanie się odpadów w sposób niezgodny z przepisami prawa). ▪ Występowanie wyrobów zawierających azbest.
SZANSE (CZYNNIKI ZEWNĘTRZNE)	ZAGROŻENIA (CZYNNIKI ZEWNĘTRZNE)
<ul style="list-style-type: none"> ▪ Możliwość pozyskania środków zewnętrznych na gospodarkę odpadami i zapobieganie ich powstawaniu. ▪ Zwiększenie poziomu selektywnej zbiórki odpadów. ▪ Edukacja ekologiczna ludności. 	<ul style="list-style-type: none"> ▪ Wzrastające koszty funkcjonowania systemu gospodarki odpadami. ▪ Problemy z egzekucją nowych przepisów prawnych.

Materiał źródłowy: Opracowanie własne.

4.9 ZASOBY PRZYRODNICZE

FLORA I FAUNA

Obecny charakter roślinności w gminie Kępice jest wynikiem naturalnych tendencji rozwoju (gleby, klimatu, wody) oraz działalności antropogenicznych (zagospodarowanie terenu, działalność rolnicza, przekształcenia gruntów). Przestrzeń gminy posiada cechy zarówno przestrzeni zurbanizowanej, jak również przestrzeni rolniczej (łąki i pastwiska, pola uprawne) przy czym powierzchnie leśne wyraźnie dominują (lesistość na poziomie 61,1%⁵⁰).

Wśród lasów przeważają suboceaniczne śródładowe bory sosnowe świeże, których rozległe i zwarte płaty występują przede wszystkim w południowo-wschodniej części gminy, a także w części północno-zachodniej. Sąsiadują z nimi mniejsze powierzchniowo fragmenty acidofilnego pomorskiego lasu bukowo-dębowego oraz kwaśnej i żyznej buczyny niżowej, w większości skupione w południowo-zachodniej i północno-wschodniej części gminy Kępice. Na zboczach dolinnych Wieprzy, Studnicy, Bystrzenicy oraz ich dopływów zachował się grąd pomorskie, w partiach podstokowych łęg olszowy i jesionowo-olszowy, zaś na terasach zalewowych, olsy.

Ekosystemy nieleśne to głównie rozległe torfowiska niskie w dolinie Bystrzenicy, częściowo zmeliorowane, zajmowane obecnie przez eutroficzne łąki wilgotne, różnorodne zbiorowiska szuwarowe, ziołoroślowe i turzycowiska, występujące w szerszych odcinkach doliny Wieprzy. Dzięki urozmaiconej rzeźbie powierzchni częste są zbiorowiska źródliskowe, występujące w wąwozach, jarach oraz na stromych zboczach dolin rzecznych. W toni wodnej różnego rodzaju zbiorników - rzek, starorzeczy i jezior, rozwijają się zbiorowiska roślinności wodnej, ze strefami brzegowymi związane są zbiorowiska roślinności przybrzeżnej. Charakterystyczne dla gminy jest występowanie licznych fragmentów zbiorowisk mszarów wysokotorfowiskowych na terenach torfowisk wysokich kotłowych

⁵⁰ Materiał źródłowy: Dane GUS, stan na 2023 r.

w zagłębieniach wzgórz morenowych, głównie w południowo-zachodniej i środkowej części obszaru. W tym rejonie występują również mniejsze powierzchniowo torfowiska niskie i przejściowe.

Miasto Kępice również wyróżnia się w powiecie najwyższym wskaźnikiem lesistości, wynoszącym 68,6 %. Spowodowane jest to głównie ograniczoną dostępnością przeważającej części miasta, położonego w rejonie głęboko wciętej doliny Wieprzy oraz sąsiednich wzgórz morenowych. W dolinie Wieprzy występują dość rozległe płaty różnorodnych zbiorowisk szuwarowych, zarośli wierzbowych, fragmenty bagiennych lasów olszowych. Na wierzchołkach przeważają zbiorowiska subatlantyckiego boru sosnowego świeżego oraz fragmenty kwaśnej buczyny niżowej skupione na górze Chomnickiej.

Do najbardziej charakterystycznych przedstawicieli świata roślinnego należą gatunki związane z obszarami lasów (szczególnie lasów siedlisk hydrogenicznych, występujących w dolinach rzek Wieprzy i Studnicy oraz mniejszych cieków). W zachowanych, niewielkich fragmentach łągów i łąk, o wielogatunkowej strukturze runa, spotyka się liczne gatunki rzadkich geofitów wiosennych: kokorycz wątła, złoć żółta, łuskiewnik różowy. Pojawiają się także: kokoryczka wielokwiatowa, marzanka wonna, gwiazdnica wielokwiatowa, czworolist pospolity oraz gatunki szerokolistnych traw (jak: prosownica rozpierzchna, perłówka zwisła, wiechlina gajowa). Występuje również flora licznych obszarów torfowisk wysokich, przejściowych i źródłiskowych (większość gatunków chroniona ściśle lub częściowo, jednocześnie należąca do gatunków rzadkich, zagrożonych lub ginących, umieszczonych na "czerwonych listach" Pomorza i Polski, np: rosiczka okrągłolistna, bagnica torfowa, modrzewnica zwyczajna, bobrek trójlistkowy, siedmiopalecznik błotny, czermień błotna, przygiełka biała, rzadkie gatunki turzyc, skrzypów, liczne storczyki i wiele gatunków mszaków, w tym rzadkich gatunków wątrobowców).

Duże i rozległe kompleksy leśne stwarzają dogodne warunki gniazdowania ptaków drapieżnych (m.in. orlika krzykliwego, kani rdzawej, bociana czarnego, drobnych gatunków śpiewających). Na terenach podmokłych spotykać można żurawia, czaplę, łabędzia niemego. Z leśnymi odcinkami wciętych dolin rzecznych Wieprzy i Studnicy związane są stanowiska pliszki górskiej i zimorodka. W większych rzekach Gminy (Wieprzy i Studnicy) spotykamy ryby łososiowate – pstrąga potokowego i tęczowego (ten ostatni może pochodzić z hodowli), troć wędrowną (w okolicy Kępic) oraz cierniki, okonie, kiełbie, płocie, ukleje, miętusa, minoga strumieniowego i rzeczno, lipienia. Ze środowiskiem wodnym związane jest również występowanie wydry i bobra.

Szczególną atrakcją faunistyczną jest stanowisko, w południowo-zachodniej części gminy, rzadkiego zółwia błotnego. Na obszarach większych kompleksów leśnych, we wschodniej części gminy bytują liczne populacje jeleni, dzików, saren, występują obie kuny, borsuk, lis, jenot, na polach spotykane są nieliczne zające szaraki.

USTANOWIONE FORMY OCHRONY PRZYRODY

Pośród form ochrony przyrody, rozróżnionych ustawą z dnia 16 kwietnia 2004 r. o ochronie przyrody, w granicach gminy Kępice występują:

- Rezerwat przyrody Torfowisko Potoczek;
- Obszar Natura 2000 – Specjalny Obszar Ochrony Siedlisk (SOO) Dolina Wieprzy i Studnicy PLH220038;
- Obszar Chronionego Krajobrazu Jezioro Łętowskie i Okolice Kępic;
- pomniki przyrody;
- ochrona gatunkowa roślin, zwierząt i grzybów, obligatoryjna na terytorium całego kraju.

Ponadto wzdłuż rzeki Grabowa na granicy gminy Kępice znajduje się Obszar Natura 2000 Dolina Grabowej PLH320003.

REZERWAT PRZYRODY TORFOWISKO POTOCZEK

Rezerwat przyrody Torfowisko Potoczek – rezerwat leśny, zlokalizowany jest w południowo-wschodniej części gminy i zajmuje powierzchnię 15,24 ha. Utworzony został Zarządzeniem Ministra Leśnictwa i Przemysłu Drzewnego z dnia 26 marca 1982r. (M. P. Nr 10, z dn. 6 kwietnia 1982r., poz. 74, zm. MP nr 15 z 22 czerwca 1984r. poz.107), obecnie obowiązuje także Zarządzenie Regionalnego Dyrektora Ochrony Środowiska w Gdańsku z dnia 4 listopada 2016 r. w sprawie rezerwatu przyrody „Torfowisko Potoczek” (Dz. Urz. Woj. Pom. z 2016 r. poz. 3597). Celem ochrony przyrody w rezerwacie jest zachowanie ekosystemu torfowiska wysokiego, boru i lasu bagiennego, charakterystycznej dla nich bioty a także cennych gatunków fauny i flory, w tym wyjątkowo liczna populacja rzadkiego gatunku storczyka – listery sercowatej. Dla rezerwatu wyznaczono otulinę rezerwatu o łącznej powierzchni 109,66 ha.

Obszar Natura 2000 Dolina Wieprzy i Studnicy PLH220038

Specjalny Obszar Ochrony Siedlisk (SOO) PLH220038 wyznaczony został Decyzją Komisji z dnia 12 grudnia 2008 r. przyjmująca na mocy dyrektywy Rady 92/43/EWG drugi zaktualizowany wykaz terenów mających znaczenie dla Wspólnoty składających się na kontynentalny region biogeograficzny (notyfikowana jako dokument nr C(2008) 8039) (2009/93/WE)

Obecnie dla Obszaru Natura 2000 obowiązuje Rozporządzenie Ministra Klimatu i Środowiska z dnia 13 lipca 2021 r. w sprawie specjalnego obszaru ochrony siedlisk Dolina Wieprzy i Studnicy PLH220038 (Dz. U. 2021 poz. 1348).

Obszar Natura 2000 Dolina Wieprzy i Studnicy PLH220038 rozciąga się osiowo przez obszar gminy, zajmując całkowitą powierzchnię 14 349,03 ha. Obszar obejmuje dużą część dolin rzek Wieprzy i Studnicy oraz fragmenty zlewni tych rzek, w tym tereny źródliskowe. Rozciąga się od pojezierza bytowskiego na południu, aż po ujście Wieprzy w Darłowie na północy. Odcinki rzek leżące na terenie obszaru Natura 2000 w stosunkowo niewielkim stopniu zostały przekształcone przez człowieka. Wzniesienia morenowe w otoczeniu dolin dochodzą do ponad 200 m n.p.m. Przełomowe odcinki tych rzek mają podgórski charakter. Szczególnie głęboko wcięta jest rynna rzeki Wieprzy (od źródeł do Bożanki). W zlewni Wieprzy zachowały się duże połacie mokradeł, oraz torfowiska wysokie i bory bagienne (teren rezerwatu Torfowisko Potoczek).

W dolinach rzek występują starorzecza, mezotroficzne i dystroficzne jeziora, niektóre otoczone torfowiskami mechowiskowymi i podmokłymi oraz świeżymi łąkami. Występuje tu także jeziora lobeliowe. Na terenach bezodpływowych, liczne są małe mszary i oczka dystroficzne. Cały obszar charakteryzuje się dużą lesistością. Strome zbocza (Pradolina Pomorska) i liczne wąwozy są porośnięte grądami oraz kwaśnymi i żyznymi buczynami, a w obszarach źródliskowych występują olsy źródliskowe i łągi. Ponadto występuje tu największa znana populacja słodkowodnego krasnorostu *Hildenbrandtia rivularis* na Pomorzu oraz wiele roślin rzadkich i zagrożonych z Polskiej Czerwonej Księgi Roślin. Cenne biotopy ptaków drapieżnych oraz związanych z obszarami wodno-błotnymi.

Obszar ma duże walory krajobrazowe z powodu podgórskiego charakteru Wieprzy i Studnicy w ich górnym biegu oraz polodowcowej rzeźby obszaru. Wyższą wartość przyrodniczą ma część południowa, która obejmuje duże obszary terenów leśnych. Część północna jest silniej przekształcona przez działalność człowieka, dominują tam łąki i pastwiska. W granicach obszaru znajduje się przynajmniej 15 rodzajów siedlisk z załącznika I Dyrektywy Rady 92/43/EWG. Ponadto w granicach obszaru stwierdzono występowanie jednego gatunku rośliny z załącznika II Dyrektywy Rady 92/43/EWG (elismy wodnej) oraz 7 gatunków zwierząt (minóg strumieniowy, minóg rzeczny, łosoś szlachetny, różanka, koza, głowacz białopłetwy, wydra) z tego załącznika. W obszarze zidentyfikowano także m.in. 3 jeziora lobeliowe (Kwisno Duże, Kwisno (Małe) i Byczy).

Struktura pokrycia terenu obszaru Natura 2000 Dolina Wieprzy i Studnicy PLH220038 jest następująca:

- lasy iglaste – 36,2%;
- lasy liściaste zrzucające liście na zimę – 13,11%;
- lasy mieszane – 17,1%;
- wody śródlądowe (stojące i płynące) – 0,99%;
- łąki wilgotne, łąki świeże – 23,93%;
- pozostałe tereny (w tym miasta, wsie, drogi, wysypiska śmieci, kopalnie, tereny przemysłowe) – 0,5%;
- ekstensywne uprawy zbóż (w tym z zastosowaniem ugorowania w płodozmianie) – 8,17%.

Do najważniejszych oddziaływań (zagrożeń, presji i działań) mających lub mogących mieć wpływ na obszar Natura 2000 Dolina Wieprzy i Studnicy PLH220038 zaliczono:

- zagrożenia poziomu wysokiego:
 - spowodowane przez człowieka zmiany stosunków wodnych;
 - antropogeniczne zmniejszenie spójności siedlisk (zmniejszenie migracji / bariery dla migracji);
- zagrożenia poziomu średniego:
 - zmiana sposobu uprawy;
 - gospodarka leśna i plantacyjna i użytkowanie lasów i plantacji;
 - intensywne hodowla ryb, intensyfikacja;
 - ewolucja biocenotyczna, sukcesja;
- zagrożenia poziomu niskiego:
 - wydobywanie piasku i żwiru;
 - drogi, ścieżki i drogi kolejowe;
 - zabudowa rozproszona;
 - odpady, ścieki;
 - sporty i różne formy czynnego wypoczynku rekreacji, uprawiane w plenerze;
 - infrastruktura sportowa i rekreacyjna;
 - zanieczyszczenie wód powierzchniowych (limnicznych, lądowych, morskich i słonawych);
 - nierodzące gatunki zaborcze;
 - problematyczne gatunki rodzime.

Konkluzja: W odniesieniu do wszystkich obszarów Natura 2000, w tym wyżej wymienionego, szczególne znaczenie ma zakaz podejmowania działań mogących znacząco negatywnie oddziaływać na cele jego ochrony, w tym w szczególności mogących:

- pogorszyć stan siedlisk przyrodniczych lub siedlisk gatunków roślin i zwierząt, dla których ochrony wyznaczono obszar Natura 2000,
- wpłynąć negatywnie na gatunki, dla których ochrony został wyznaczony obszar Natura 2000,
- pogorszyć integralność obszaru Natura 2000 lub jego powiązania z innymi obszarami.

OBSZAR CHRONIONEGO KRAJOBRAZU JEZIORO ŁĘTOWSKIE I OKOLICE KĘPIC

Obszar Chronionego Krajobrazu Jezioro Łętowskie i Okolice Kępic ustanowiony został na mocy uchwały Nr X/42/81 Wojewódzkiej Rady Narodowej w Słupsku z dnia 8 grudnia 1981 r. dotycząca utworzenia Parku Krajobrazowego "Dolina Słupi" oraz obszarów krajobrazu chronionego (Dz. Urz. Woj. Słupskiego 1981 Nr 9 poz. 23).

Obecnie dla Obszaru obowiązuje uchwała nr 259/XXIV/16 Sejmiku Województwa Pomorskiego z dnia 25 lipca 2016 r. w sprawie obszarów chronionego krajobrazu w województwie pomorskim (Dz. Urz. Woj. Pomorskiego 2016 poz. 2942).

OCHK Jezioro Łętowskie oraz okolice Kępic obejmuje tereny wyróżniające się krajobrazem o zróżnicowanych ekosystemach, wartościowe ze względu na możliwość zaspokojenia potrzeb związanych z turystyką i wypoczynkiem lub pełnioną funkcją korytarzy ekologicznych. Występują tu malownicze przełomy i zakola w dolinie Wieprzy oraz rozległych kompleksów leśnych z łęgowiskami bielika, rybołowa, błotniaka stawowego, bąka i perkoza. Obszar charakteryzuje się wysoką lesistością, wynoszącą 76%. Obejmuje w swych granicach dwa duże jeziora wytopiskowe (Łętowskie i Obłęskie), stawy rybne, naturalne „oczka wodne” oraz różnorodne typy ekosystemu. Celem ochrony jest zachowanie istniejących wartości środowiska przyrodniczego i utrzymanie równowagi ekologicznej systemów przyrodniczych.

UŻYTKI EKOLOGICZNE

Użytki ekologiczne stanowią formę ochrony przyrody ustanowioną z potrzeby zachowania naturalnych fragmentów przyrody lub cennych ekosystemów wraz z ich bioróżnorodnością. Zazwyczaj obejmują obszary, które z uwagi na niewielką powierzchnię lub niewielką rangę przyrodniczą nie mogą utworzyć rezerwatu przyrody. Użytki ekologiczne obejmują naturalne zbiorniki wodne, śródpolne i śródleśne oczka wodne, kępy drzew i krzewów, bagna, torfowiska, wydmy, połacie nieużytkowanej roślinności, starorzecza, wychodnie skalne, skarpy, kamieńce, siedliska przyrodnicze oraz stanowiska rzadkich lub chronionych gatunków roślin, zwierząt i grzybów wraz z ich ostojami, miejscami rozrodu i sezonowego przebywania.

Na terenie gminy istnieje obecnie 15 użytków ekologicznych:

Tab. 16 Wykaz użytków ekologicznych w granicach gminy Kępice

LP	NAZWA/RODZAJ	POWIERZCHNIA [ha]	DATA USTANOWIENIA	LOKALIZACJA
1	Borzysław	0,56	17.06.2021 r.	dz. nr 127/5, ob. Osowo
2	Bystrzenica w Korzybiu	0,42	17.06.2021 r.	dz. nr 84/10, ob. Korzybie
3	Ciecholub Huta	1,12	17.06.2021 r.	dz. nr 114/1, ob. Biesowice
4	Grodzisko	0,30	17.06.2021 r.	dz. nr 204/3, ob. Obłęże
5	Stare koryto Wieprzy	1,52	17.06.2021 r.	dz. nr 9/4 i dz. nr 1/3
6	Łąka storczykowa	1,02	17.06.2021 r.	dz. nr 67/5, ob. Kępice Miasto
7	Wyrobisko – Mały laszek	0,15	17.06.2021 r.	dz. nr 139/10, ob. Bronowo
8	Przy zalewie Kępka	0,12	17.06.2021 r.	dz. nr 102/4, ob. Kępice Miasto
9	Łąka za Mzdrowcem	0,33	17.06.2021 r.	dz. nr 217, ob. Mzdowo
10	Wyrobisko w otulinie Rezerwatu Potoczek	1,02	17.06.2021 r.	dz. nr 364 i 378, ob. Biesowice
11	Przy Wieprzy Korzybie	0,54	17.06.2021 r.	dz. nr 38, ob. Korzybie
12	Światowid	0,48	17.06.2021 r.	dz. nr 100/2, ob. Warcino
13	W zakolu Wieprzy	0,45	17.06.2021 r.	dz. nr 89/1, ob. Kępice Miasto
14	Na granicy lasu i rzeki	0,86	17.06.2021 r.	dz. nr 402, ob. Biesowice
15	Zakole Bustrzenicy – Pole Pardusa	0,31	17.06.2021 r.	dz. nr 121/1, ob. Barcino

Materiał źródłowy: Urząd Gminy w Kępcach.

Konkluzja: W stosunku do użytków ekologicznych obowiązują stosowne przepisy prawne, w tym akty ustanawiające oraz zapisy i ustalenia wynikające z Ustawy z dnia 16 kwietnia 2004 r. o ochronie przyrody (zwłaszcza art. 45).

POMNIKI PRZYRODY

Pomniki przyrody stanowią twory przyrody żywej lub nieożywionej (albo ich skupiska), o szczególnej wartości przyrodniczej, naukowej, kulturowej, historycznej lub krajobrazowej oraz

odznaczające się indywidualnymi cechami, wyróżniającymi je wśród innych tworów, okazałych rozmiarów drzewa, krzewy gatunków rodzimych lub obcych, źródła, wodospady, wywierzyska, skałki, jary, głazy narzutowe oraz jaskinie. Na terenach niezabudowanych, jeżeli nie stanowi to zagrożenia dla ludzi lub mienia, drzewa stanowiące pomniki przyrody podlegają ochronie aż do ich samoistnego, całkowitego rozpadu.

Pomniki przyrody na terenie gminy obejmują okazałe gatunki drzew w postaci pojedynczych drzew, grup drzew, alei oraz głązów narzutowych.

Tab. 17 Wykaz pomników przyrody na terenie gminy

DATA UTWORZENIA	AKT PRAWNY	LOKALIZACJA	TYP	OPIS
1956-05-15	Orzeczenie nr 61 z dnia 15 maja 1956 r. Prezydium WRN w Koszalinie	Pustowo, 1, 5 km od wsi przy drodze Pustowo-Ciecholub	Pojedynczy	brak danych
1956-05-15	Orzeczenie nr 65 Prezydium WRN w Koszalinie o uznaniu za pomnik przyrody	Biesowice, 1 km od wsi przy drodze Biesowice-Pustowo	Pojedynczy	grupa 2 lip - obecnie 1 drzewo, drugiego nie odnaleziono
1956-10-31	Orzeczenie nr 71 Prezydium WRN w Koszalinie o uznaniu za pomnik przyrody	Płocko, przy kościele	Pojedynczy	oderwany jeden konar - w tym miejscu rana wgłębna zabezpieczona siatką
1971-06-30	Orzeczenie nr 161 Prezydium WRN Wydz. RiL w Koszalinie o uznaniu za pomnik przyrody	Warcino, o. 99c, przy drodze do Biesowic	Pojedynczy	grupa 2 dębów - w terenie 1 drzewo, drugiego nie odnaleziono; 1: widoczny posusz gałęzi, pęknięta gruba gałąź
1971-06-30	Orzeczenie nr 164 Prezydium WRN Wydz. RiL w Koszalinie o uznaniu za pomnik przyrody	Warcino, obr. Warcino, o. 99c, 101c	Pojedynczy	grupa 2 buków - w terenie 1 drzewo oraz 1 pień; 2: drzewo złamane przez wiatr ścięto i usunięto, został tylko pień
1971-06-30	Orzeczenie nr 165 Prezydium WRN Wydz. RiL w Koszalinie o uznaniu za pomnik przyrody	Warcino, droga śródpolna	Pojedynczy	w jeden z konarów wrośnięty buk
1971-06-30	Orzeczenie nr 166 Prezydium WRN Wydz. RiL w Koszalinie o uznaniu za pomnik przyrody	Żelice, obr. Obłężę, o. 246i, przy drodze z Dłn. do Grn. Żelic	Pojedynczy	złamane dwa konary, suche gałęzie
1971-06-30	Orzeczenie nr 167 Prezydium WRN Wydz. RiL w Koszalinie o uznaniu za pomnik przyrody	Żelice, obr. Obłężę, o. 246d, przy drodze z Dłn. do Grn. Żelic	Pojedynczy	brak danych
1971-06-30	Orzeczenie nr 168 Prezydium WRN Wydz. RiL w Koszalinie o uznaniu za pomnik przyrody	Żelice, obr. Obłężę, o. 246h, przy drodze z Dłn. do Grn. Żelic	Pojedynczy	dąb w wieku 250 lat
1971-06-30	Orzeczenie nr 178 Prezydium WRN Wydz. RiL w Koszalinie o uznaniu za pomnik przyrody	Mzdowiec, obr. Warcino, o. 206g	Pojedynczy	brak danych

1971-06-30	Orzeczenie nr 179 Prezydium WRN Wydz. RiL w Koszalinie o uznaniu za pomnik przyrody	Mzdowo, obr. Warcino, o. 213f	Pojedynczy	brak danych
1971-06-30	Orzeczenie nr 181 Prezydium WRN Wydz. RiL w Koszalinie o uznaniu za pomnik przyrody	Barcino, obr. Oblęże, o. 150g	Pojedynczy	brak danych
1971-06-30	Orzeczenie nr 183 Prezydium WRN Wydz. RiL w Koszalinie o uznaniu za pomnik przyrody	Warcino, obok drogi do Osowa	Skupisko	grupa 5 dębów, obecnie w terenie 2 drzewa
1971-10-20	Orzeczenie nr 7/193 Prezydium WRN Wydz. RiL w Koszalinie o uznaniu za pomnik przyrody	Żelce Grn. , obr. Oblęże, o. 144i	Pojedynczy	brak danych
1971-10-20	Orzeczenie nr 13/199 Prezydium WRN Wydz. RiL w Koszalinie o uznaniu za pomnik przyrody	Przytocko, obr. Warcino, o. 263d	Pojedynczy	brak danych
1972-09-02	Orzeczenie nr 245 Prezydium WRN Wydz. RiL w Koszalinie o uznaniu za pomnik przyrody	Chorowo, obr. Warcino, o. 160f	Pojedynczy	brak danych
1978-10-26	Orzeczenie nr 140/7 z dnia 26 października 1978 r o uznaniu za pomnik przyrody	Pustowo, obr. Warcino, o. 168a	Skupisko	grupa 2 dębów
1978-10-26	Orzeczenie nr 142/9 z dnia 26 października 1978 r o uznaniu za pomnik przyrody	Korzybie, obr. Oblęże, o. 186i	Skupisko	grupa 3 dębów
1978-10-26	Orzeczenie nr 145/12 z dnia 26 października 1978 r o uznaniu za pomnik przyrody	Nakło, obr. Oblęże, o. 288l, m	Skupisko	grupa 4 dębów
1984-05-10	Orzeczenie nr 287/153 z dnia 10 maja 1984 r o uznaniu za pomnik przyrody	Warcino, L. Osowo, obr. Warcino, o. 100b	Pojedynczy	widoczny posusz gałęzi
1984-05-10	Orzeczenie nr 288/154 z dnia 10 maja 1984 r o uznaniu za pomnik przyrody	Barcino, L. Barcino, obr. Oblężeprzy drodze do b. PGR	Pojedynczy	drzewo od wysokości 1,5 metra dwupienne, jeden pień urwany na wysokości 7 metrów
1984-05-10	Orzeczenie nr 289/155 z dnia 10 maja 1984 r o uznaniu za pomnik przyrody	Barcino, plac przykościelny, po stronie pd. zabytł. kościoła	Pojedynczy	widoczne odkryte korzenie drzewa
1984-05-10	Orzeczenie nr 290/156 z dnia 10 maja 1984 r o uznaniu za pomnik przyrody	Mzdowiec, L. Pustowo, obr. Warcino, o. 222b	Pojedynczy	brak danych

1984-05-10	Orzeczenie nr 291/157 z dnia 10 maja 1984 r o uznaniu za pomnik przyrody	Chorówko, L. Osowo, obr. Warcino, o. 160d	Pojedynczy	brak danych
1984-05-10	Orzeczenie nr 292/158 z dnia 10 maja 1984 r o uznaniu za pomnik przyrody	Chorówko, L. Osowo, obr. Warcino, o. 163c, przy rozwidleniu dróg leśnych	Pojedynczy	brak danych
1984-05-10	Orzeczenie nr 294/160 z dnia 10 maja 1984 r o uznaniu za pomnik przyrody	Mzdowiec, L. Pustowo, obr. Warcino, o. 206g, na wzgórzu 20m od drogi leśnej	Pojedynczy	brak danych
1984-05-28	Orzeczenie nr 303/169 z dnia 28 maja 1984 r o uznaniu za pomnik przyrody	Obłęże, L. Obłęże, obr. Warcino, o. 133Ab, przy drodze z Obłęża do Barcina	Pojedynczy	złamany jeden z 3 pni, połamane grube gałęzie
1984-05-28	Orzeczenie nr 305/171 z dnia 28 maja 1984 r o uznaniu za pomnik przyrody	Pustowo, L. Pustowo, obr. Warcino, o. 169k	Pojedynczy	brak danych
1990-08-23	Rozporządzenie nr 2/90 Wojewody Słupskiego z dnia 31 lipca 1990 r. w sprawie uznania za pomniki przyrody	Obłęże, przy drodze polnej Obłęże-Lipnik	Skupisko	grupa 2 dębów
1990-08-23	Rozporządzenie nr 2/90 Wojewody Słupskiego z dnia 31 lipca 1990 r. w sprawie uznania za pomniki przyrody	Obłęże, przy drodze polnej Obłęże-Lipnik	Pojedynczy	ułamana jedna gałąź
1990-08-23	Rozporządzenie nr 2/90 Wojewody Słupskiego z dnia 31 lipca 1990 r. w sprawie uznania za pomniki przyrody	Żelice, L. Osieki, obr. Obłęże, o. 226k	Skupisko	grupa 5 dębów
1990-08-23	Rozporządzenie nr 2/90 Wojewody Słupskiego z dnia 31 lipca 1990 r. w sprawie uznania za pomniki przyrody	Bronowo, droga brukowana do dworku wiejskiego	Skupisko	aleja złożona z 82 lip
1990-08-23	Rozporządzenie nr 2/90 Wojewody Słupskiego z dnia 31 lipca 1990 r. w sprawie uznania za pomniki przyrody	Warcino, droga z Osowa do Technikum Leśnego	Skupisko	aleja złożona z 30 lip - w terenie 29 drzew oraz 1 pień
1995-09-19	Rozporządzenie nr 51/95 Wojewody Słupskiego z dnia 28 sierpnia 1995 r. w sprawie uznania za pomniki przyrody	L. Żelice, obr. Obłęże, o. 288g	Pojedynczy	brak danych
1995-09-19	Rozporządzenie nr 51/95 Wojewody Słupskiego z dnia 28 sierpnia 1995 r. w sprawie uznania za pomniki przyrody	L. Żelice, obr. Obłęże, o. 226l	Pojedynczy	brak danych
1995-09-19	Rozporządzenie nr 51/95 Wojewody Słupskiego z dnia 28 sierpnia 1995 r. w sprawie uznania za pomniki przyrody	L. Żelice, obr. Obłęże, o. 226l	Pojedynczy	brak danych

	dnia 28 sierpnia 1995 r. w sprawie uznania za pomniki przyrody			
1995-09-19	Rozporządzenie nr 51/95 Wojewody Słupskiego z dnia 28 sierpnia 1995 r. w sprawie uznania za pomniki przyrody	L. Żelice, obr. Obłęż, o. 231f	Pojedynczy	brak danych
1995-09-19	Rozporządzenie nr 51/95 Wojewody Słupskiego z dnia 28 sierpnia 1995 r. w sprawie uznania za pomniki przyrody	L. Żelice, obr. Obłęż, o. 231c	Pojedynczy	brak danych
1995-09-19	Rozporządzenie nr 51/95 Wojewody Słupskiego z dnia 28 sierpnia 1995 r. w sprawie uznania za pomniki przyrody	L. Żelice, obr. Obłęż, o. 231c	Pojedynczy	brak danych
1995-09-19	Rozporządzenie nr 51/95 Wojewody Słupskiego z dnia 28 sierpnia 1995 r. w sprawie uznania za pomniki przyrody	L. Żelice, obr. Obłęż, o. 231f	Pojedynczy	złamane dwa konary
1995-09-19	Rozporządzenie nr 51/95 Wojewody Słupskiego z dnia 28 sierpnia 1995 r. w sprawie uznania za pomniki przyrody	L. Żelice, obr. Obłęż, o. 226l	Pojedynczy	brak danych
1995-09-19	Rozporządzenie nr 51/95 Wojewody Słupskiego z dnia 28 sierpnia 1995 r. w sprawie uznania za pomniki przyrody	L. Żelice, obr. Obłęż, o. 245c	Pojedynczy	brak danych
1995-09-19	Rozporządzenie nr 51/95 Wojewody Słupskiego z dnia 28 sierpnia 1995 r. w sprawie uznania za pomniki przyrody	L. Żelice, obr. Obłęż, o. 245c	Pojedynczy	brak danych
1995-09-19	Rozporządzenie nr 51/95 Wojewody Słupskiego z dnia 28 sierpnia 1995 r. w sprawie uznania za pomniki przyrody	Warcino, park przy pałacu	Pojedynczy	brak danych
1995-09-19	Rozporządzenie nr 51/95 Wojewody Słupskiego z dnia 28 sierpnia 1995 r. w sprawie uznania za pomniki przyrody	Warcino, park przy pałacu	Pojedynczy	brak danych
1995-09-19	Rozporządzenie nr 51/95 Wojewody Słupskiego z dnia 28 sierpnia 1995 r. w sprawie uznania za pomniki przyrody	Warcino, park przy pałacu	Pojedynczy	brak danych
1995-09-19	Rozporządzenie nr 51/95 Wojewody Słupskiego z dnia 28 sierpnia 1995 r. w sprawie uznania za pomniki przyrody	Warcino, park przy pałacu	Pojedynczy	brak danych

1995-09-19	Rozporządzenie nr 51/95 Wojewody Słupskiego z dnia 28 sierpnia 1995 r. w sprawie uznania za pomniki przyrody	Warcino, park przy pałacu	Pojedynczy	brak danych
1995-09-19	Rozporządzenie nr 51/95 Wojewody Słupskiego z dnia 28 sierpnia 1995 r. w sprawie uznania za pomniki przyrody	50m od drogi Biesowice-Ciecholub	Pojedynczy	buk o 6 zrosnionych pniach
1995-09-19	Rozporządzenie nr 51/95 Wojewody Słupskiego z dnia 28 sierpnia 1995 r. w sprawie uznania za pomniki przyrody	Biesowice, przy zabudowaniach przypałacowych	Pojedynczy	brak danych
1995-09-19	Rozporządzenie nr 51/95 Wojewody Słupskiego z dnia 28 sierpnia 1995 r. w sprawie uznania za pomniki przyrody	Biesowice, przy wejściu do pałacu	Skupisko	grupa 4 cisów
1995-09-19	Rozporządzenie nr 51/95 Wojewody Słupskiego z dnia 28 sierpnia 1995 r. w sprawie uznania za pomniki przyrody	L. Osieki, obr. Obłąże, o. 231f	Skupisko	grupa 3 dębów
1995-09-19	Rozporządzenie nr 51/95 Wojewody Słupskiego z dnia 28 sierpnia 1995 r. w sprawie uznania za pomniki przyrody	L. Żelice, obr. Obłąże, o. 231f	Skupisko	grupa 3 dębów
1995-09-19	Rozporządzenie nr 51/95 Wojewody Słupskiego z dnia 28 sierpnia 1995 r. w sprawie uznania za pomniki przyrody	Warcino, przy drodze naprzeciw siedziby Nadl. Warcino	Pojedynczy	brak danych
1995-09-19	Rozporządzenie nr 51/95 Wojewody Słupskiego z dnia 28 sierpnia 1995 r. w sprawie uznania za pomniki przyrody	Warcino, przy szkole podstawowej	Skupisko	grupa 3 klonów
1995-09-19	Rozporządzenie nr 51/95 Wojewody Słupskiego z dnia 28 sierpnia 1995 r. w sprawie uznania za pomniki przyrody	Obłąże, przy drodze polnej 1km za stacją energetyczną	Pojedynczy	brak danych

Material źródłowy: Urząd Gminy w Kępicach.

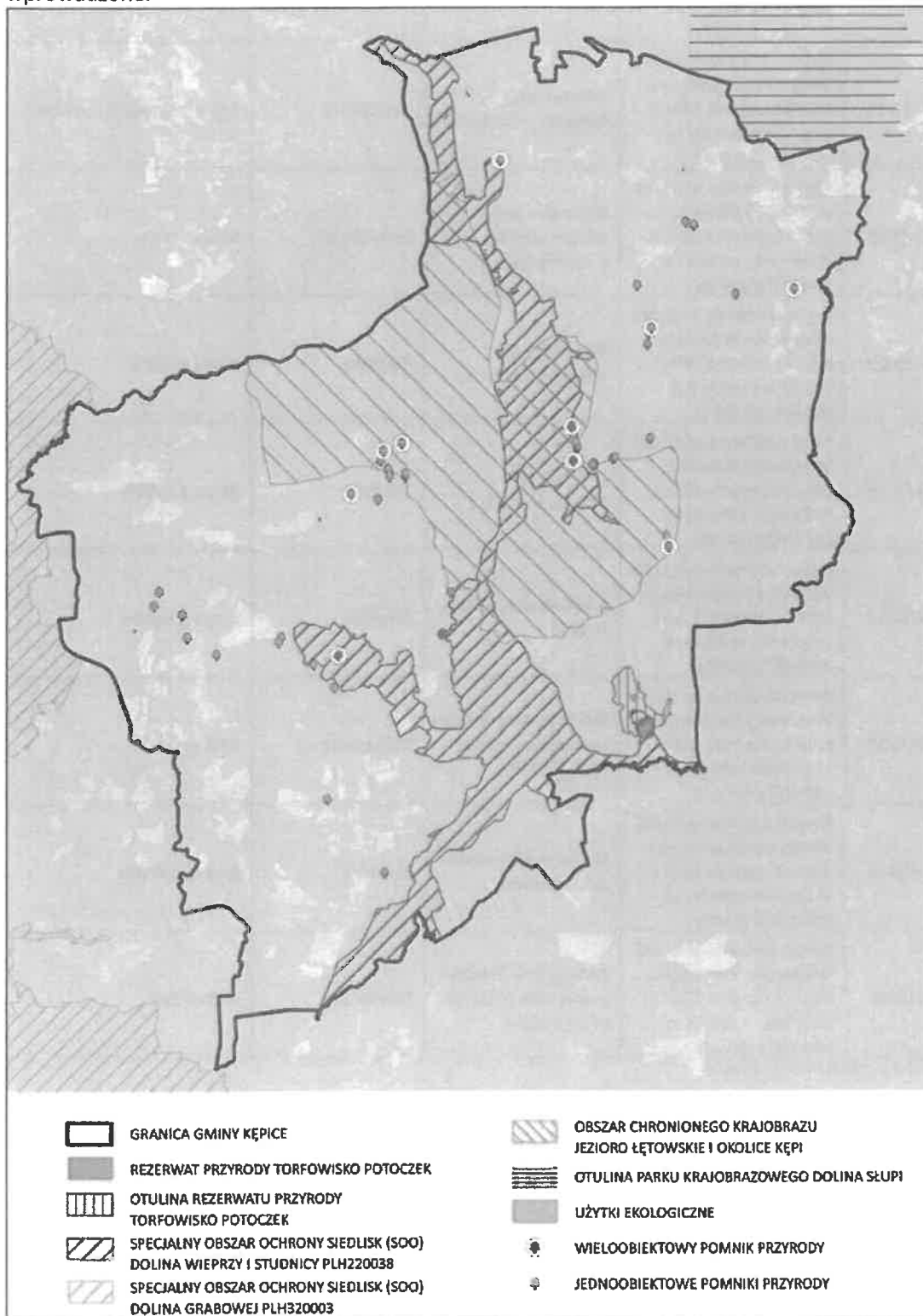
Konkluzja: W stosunku do pomników przyrody obowiązują stosowne akty prawne odnoszące się do zasad obowiązujących dla poszczególnych, chronionych obiektów. Względem pomników istotne są zwłaszcza nakazy objęcia ochroną zachowawczą danego obiektu/obiektów oraz zakazy ich likwidacji.⁵¹

OCHRONA GATUNKOWA

Ochrona gatunkowa, obowiązująca na terenie całego kraju, ma na celu zapewnienie przetrwania i zachowania we właściwym stanie gatunków roślin, grzybów i zwierząt wraz z ich siedliskami, a w konsekwencji także zachowanie różnorodności genetycznej i biologicznej. Względem gatunków objętych ochroną zastosowanie znajdują uwarunkowania określone Ustawie z dnia 16

⁵¹ Material źródłowy: Centralny Rejestr Form Ochrony Przyrody (GDOŚ).

kwietnia 2004 r. o ochronie przyrody. Na tej podstawie sporządzane są stosowne rozporządzenia, określające m.in. listę gatunków objętych ochroną oraz szczegółowe zakazy względem nich wprowadzone.

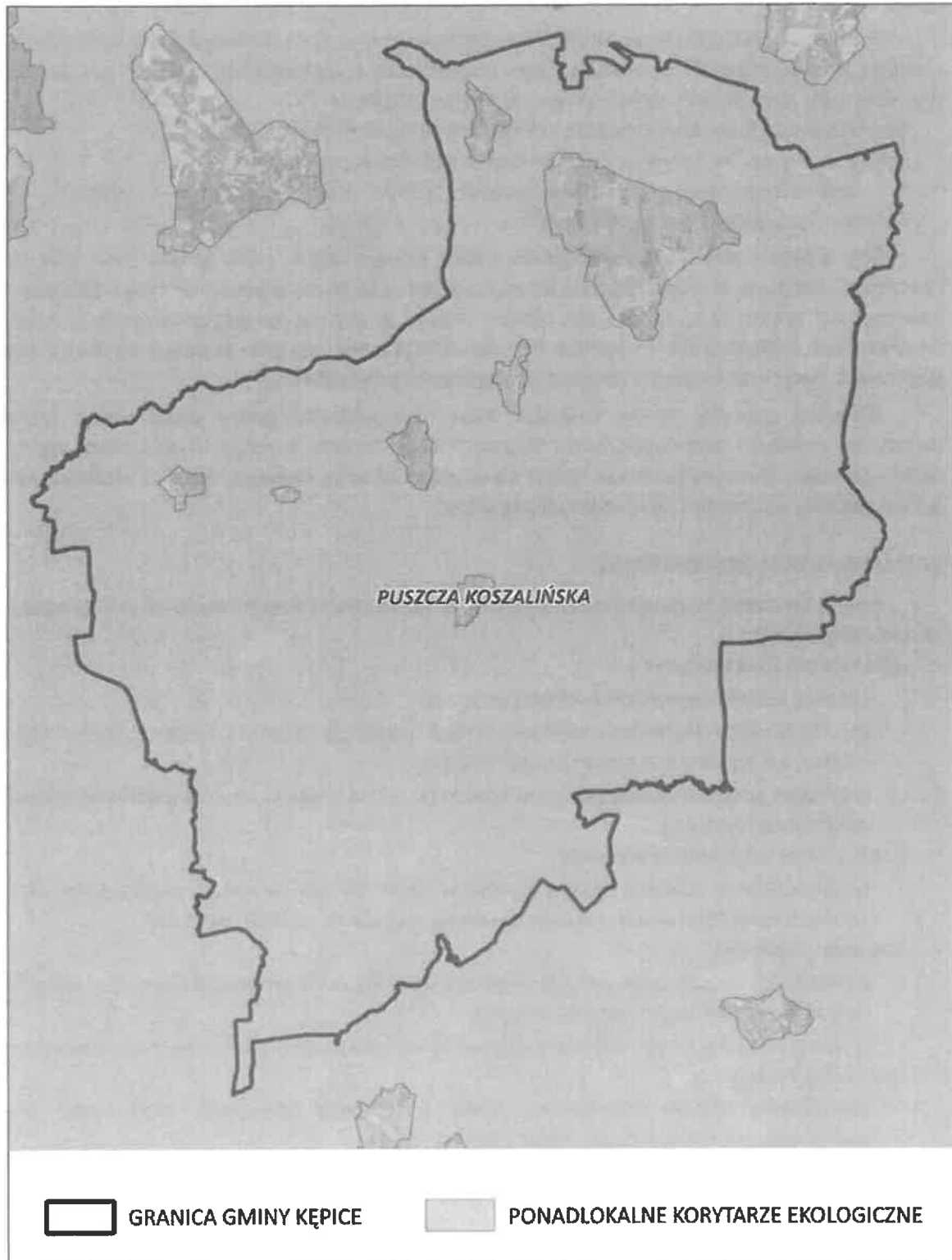


Ryc. 25 Formy ochrony przyrody w rejonie gminy Kępice

Materiał źródłowy: Opracowanie własne na podstawie danych Generalnej Dyrekcji Ochrony Środowiska (GDOŚ).

SYSTEM PRZYRODNICZY GMINY I PROBLEMATYKA POWIĄZAŃ PRZYRODNICZYCH KONCEPCJA WEDŁUG GENERALNEJ DYREKCJI OCHRONY ŚRODOWISKA

Według koncepcji korytarzy ekologicznych GDOŚ stwierdzono, iż obszar gminy Kępice **położony jest w zasięgu ponadlokalnych korytarzy ekologicznych tj.**



Ryc. 26 Ponadlokalne korytarze ekologiczne i powiązania przyrodnicze na terenie gminy
Materiał źródłowy: Opracowanie własne na podstawie danych GDOŚ (2012 r.).

DELIMITACJA SYSTEMU PRZYRODNICZEGO GMINY

Struktura przyrodnicza gminy jest wynikiem użytkowania gruntów (działalności człowieka) oraz naturalnych procesów zachodzących w środowisku. Przestrzeń gminy posiada cechy zarówno przestrzeni zurbanizowanej, jak również przestrzeni rolniczej (pola uprawne, łąki i pastwiska) oraz leśnej.

Bazując na krajowych i wojewódzkich koncepcjach systemu przyrodniczego, a także opierając się o analizę lokalnej struktury środowiska i jego przekształceń wytypowano następujące komponenty współtworzące ponadlokalny system przyrodniczy gminy Kępice:

- korytarz ponadregionalny, w tym Dolin Wieprzy ze Studnicą i Brdą;
- korytarze regionalne, w tym m.in.: Dolin Bystrzycy, Kamiennej i Rybca;
- korytarze subregionalny, w tym: Doliny Grabowej; płaty ekologiczne, w tym m. in.: Lęborski;
- Polanowsko-Łupawski płat ekologiczny;

Rolę matrycy (tła) na obszarze gminy pełnią głównie użytki rolne (grunty orne oraz łąki i pastwiska). Korytarze ekologiczne i płaty ekologiczne zasługują na zachowanie i ochronę w działaniach planistycznych gminy. Są to obszary, które należy chronić ze względu na spójność współżycia między środowiskiem przyrodniczym i potrzebą funkcjonowania człowieka jako ważnego elementu tego środowiska. Dotyczy to zwłaszcza korytarzy ekologicznych ponadlokalnych.

Wskazane powyżej tereny tworzące system przyrodniczy gminy przedstawiają model teoretyczny powiązań sieci ekologicznej i nie zawsze będą tożsame z rzeczywistymi trasami migracji roślin i zwierząt. Stanowią natomiast cenne i powiązane ze sobą elementy systemu ekologicznego, przenikające się wzajemnie i stanowiące spójną całość.

ZAGADNIENIA HORYZONTALNE

Poniżej wskazano na najważniejsze zagadnienia horyzontalne w odniesieniu do analizowanego obszaru interwencji:

- adaptacja do zmian klimatu:
 - ochrona ustanowionych form ochrony przyrody;
 - przeciwdziałanie fragmentacji składowych ponadlokalnego systemu przyrodniczego (korytarzy i płatów ekologicznych o randze ponadlokalnej);
 - racjonalne gospodarowanie zasobami leśnymi (w tym ochrona zwartych kompleksów leśnych, zwiększenie lesistości);
- nadzwyczajne zagrożenia środowiska:
 - przeciwdziałanie skutkom suszy i deficytem wody (w tym ochrona i odtwarzanie oczek wodnych i mokradel oraz dążenie do tworzenia nowych zbiorników wodnych);
- działania edukacyjne:
 - prowadzenie działań edukacyjnych z zakresu oddziaływania turystyki na tereny o wysokich walorach przyrodniczych i krajobrazowych;
 - prowadzenie szkoleń dla rolników w zakresie wdrażania programów rolno-środowiskowych;
- monitoring środowiska:
 - prowadzenie stałego monitoringu lasów w zakresie zagrożenia pożarowego oraz występowania inwazyjnych gatunków zwierząt i roślin;
 - stała i aktywna współpraca z instytucjami ochrony środowiska (WIOŚ, GDOŚ, RDOŚ).

OCENA STANU OBECNEGO – MOCNYCH I SŁABYCH STRON, SZANS I ZAGROŻEŃ (ANALIZA SWOT)

OBSZAR INTERWENCJI: ZASOBY PRZYRODNICZE	
MOCNE STRONY (CZYNNIKI WEWNĘTRZNE)	SŁABE STRONY (CZYNNIKI WEWNĘTRZNE)
<ul style="list-style-type: none"> ▪ Bardzo duży udział terenów czynnych biologicznie, w tym cennych, zwartych kompleksów leśnych (lesistość na poziomie 61,1%, najwyższa w powiecie), a także łąk i pastwisk, zbiorników wodnych i torfowisk. ▪ Bioróżnorodność gatunkowa roślin i zwierząt, w tym występowanie gatunków chronionych i szczególnie cennych. ▪ Ustanowione formy ochrony przyrody wraz z obowiązującymi w ich obrębie przepisami (w tym zakazami) mającymi na celu zachowanie przedmiotów ochrony poszczególnych obszarów chronionych. ▪ Obecność korytarzy ekologicznych o znaczeniu ponadlokalnym. ▪ Dogodne warunki do rozwoju turystyki kwalifikowanej w oparciu o zasoby przyrodnicze. ▪ Brak zakładów produkcyjnych szczególnie uciążliwych dla zasobów przyrodniczych. 	<ul style="list-style-type: none"> ▪ Podatność zasobów przyrodniczych na degradację i zanieczyszczenia środowiska. ▪ Niebezpieczeństwo związane z wypalaniem traw i nieużytków. ▪ Brak rozwiniętej bazy do obsługi ekoturystyki.
SZANSE (CZYNNIKI ZEWNĘTRZNE)	ZAGROŻENIA (CZYNNIKI ZEWNĘTRZNE)
<ul style="list-style-type: none"> ▪ Współpraca z jednostkami zewnętrznymi w zakresie zachowania i ochrony cennych elementów naturalnych. ▪ Dostępność środków finansowych regionalnych, krajowych i unijnych skierowanych na zachowanie, ochronę i promocję zasobów środowiskowych. ▪ Rozwój agroturystyki i ekoturystyki. ▪ Rozwój turystyki kwalifikowanej (wodnej, pieszej i rowerowej). ▪ Utrzymanie systemu korytarzy i płatów ekologicznych. 	<ul style="list-style-type: none"> ▪ Wzrost antropopresji. ▪ Liberalizacja regulacji prawnych z zakresu ochrony środowiska i planowania przestrzennego. ▪ Zmiany warunków siedliskowych w wyniku ogólnego zanieczyszczenia środowiska. ▪ Postępujące zmiany klimatyczne oraz klęski żywiołowe, jak np. wystąpienie susz, nawałnic lub huraganowych wiatrów. ▪ Pożary lasów. ▪ Płoszenie zwierząt i kłusownictwo. ▪ Funkcjonowanie zakładów produkcyjnych i produkcyjno-rolniczych niezgodnie z dopuszczanymi normami.

Materiał źródłowy: Opracowanie własne.

4.10 ZAGROŻENIA POWAŻNYMI AWARIAMI

IDENTYFIKACJA STANU OBECNEGO

Zgodnie z definicją ustawową przez „poważną awarię” rozumie się zdarzenie, w szczególności emisję, pożar lub eksplozję, powstałą w trakcie procesu przemysłowego, magazynowania lub transportu, w których występuje jedna lub więcej niebezpiecznych sytuacji, prowadząca do natychmiastowego powstania zagrożenia życia lub zdrowia ludzi lub środowiska lub powstania takiego zagrożenia z opóźnieniem (ustawa Prawo ochrony środowiska).

Źródłami nadzwyczajnych, antropogenicznych zagrożeń środowiska mogą być m.in.:

- procesy przemysłowe i magazynowanie substancji niebezpiecznych w zakładach mogących być źródłem poważnej awarii (tzn. zakładach o dużym ryzyku wystąpienia poważnej awarii przemysłowej ZDR, zakładach o zwiększonym ryzyku wystąpienia poważnej awarii przemysłowej ZZR oraz zakładach pozostałych, których działalność może spowodować poważną awarię PSPA),
- procesy przemysłowe i magazynowanie substancji niebezpiecznych w zakładach nienależących do wyżej wymienionych grup (np. rozszczelnienia zbiorników na stacjach paliw płynnych),
- wypadki w transporcie materiałów niebezpiecznych (np. przewóz samochodowy, transport rurociągowy).

MONITORING AWARII I POTENCJALNE ŹRÓDŁA AWARII

Na terenie gminy w ostatnich latach nie odnotowano poważnych awarii oraz zdarzeń o znamionach poważnej awarii. Na terenie gminy Kępice nie znajdują się zakłady zakwalifikowane jako potencjalni sprawcy poważnych awarii przemysłowych (zakłady o dużym ryzyku ZDR, zakłady o zwiększonym ryzyku ZZR, zakłady pozostałe PSPA)⁵². Zagrożenie wynikające z wystąpienia poważnej awarii przemysłowej jest małe ze względu na brak przemysłu wykorzystującego do produkcji niebezpieczne środki chemiczne.

Potencjalnym zagrożeniem może być transport substancji niebezpiecznych w ruchu drogowym (substancje ropopochodne, gazy płynne). Usytuowanie w obrębie gminy ważnych szlaków komunikacyjnych (drogi wojewódzkie) stanowi nie tylko potencjał rozwojowy, ale także zwiększa potencjalne możliwości wystąpienia zagrożeń związanych z transportem substancji niebezpiecznych.

MOŻLIWOŚCI ORGANICZANIA POWAŻNYCH AWARII

Zgodnie z Ustawą z dnia 27 kwietnia 2001 r. Prawo ochrony środowiska ochrona przed poważną awarią oznacza zapobieganie zdarzeniom mogącym powodować awarię oraz ograniczanie jej skutków dla ludzi i środowiska. Zabezpieczenie przed skutkami poważnych awarii przemysłowych w obiektach i instalacjach oraz na trasach przewozu materiałów niebezpiecznych należy realizować poprzez działania prewencyjne polegające na:

- lokalizowaniu zakładów, które mogą stwarzać zagrożenie wystąpienia poważnej awarii, w bezpiecznej odległości od siebie oraz od osiedli mieszkaniowych, obiektów użyteczności publicznej i zamieszkania zbiorowego,
- wyłączeniu terenów załewowych rzek z lokalizacji zakładów dużego i zwiększonego ryzyka wystąpienia poważnej awarii,
- wyznaczaniu miejsc parkowania pojazdów przewożących materiały niebezpieczne oraz wyznaczaniu tras przejazdu tych pojazdów.

⁵² Materiał źródłowy: Główny Inspektor Ochrony Środowiska (GIOŚ).

ZAGADNIENIA HORYZONTALNE

Poniżej wskazano na najważniejsze zagadnienia horyzontalne w odniesieniu do analizowanego obszaru interwencji:

- adaptacja do zmian klimatu:
 - uwzględnienie możliwości wystąpienia gwałtownych zmian pogodowych w trakcie budowy lub modernizacji dróg oraz instalacji przemysłowych oraz przesyłowych (linii elektroenergetycznych);
- nadzwyczajne zagrożenia środowiska:
 - uwzględnienie możliwości wystąpienia nadzwyczajnych zagrożeń środowiska na etapie budowy, rozbudowy oraz modernizacji dróg;
- działania edukacyjne:
 - organizacja działań edukacyjnych w zakresie właściwego postępowania w przypadku wystąpienia zagrożenia wśród mieszkańców;
- monitoring środowiska:
 - aktywna współpraca ze służbami porządkowymi (w tym: Policji, Państwowej Straży Pożarnej), Wojewodą oraz WIOŚ w zakresie prowadzenia kontroli występowania awarii przemysłowej.

OCENA STANU OBECNEGO – MOCNYCH I SŁABYCH STRON, SZANS I ZAGROŻEŃ (ANALIZA SWOT)

OBSZAR INTERWENCJI: ZAGROŻENIA POWAŻNYMI AWARIAMI	
MOCNE STRONY (CZYNNIKI WEWNĘTRZNE)	SŁABE STRONY (CZYNNIKI WEWNĘTRZNE)
<ul style="list-style-type: none"> ▪ Brak zakładów kwalifikowanych jako potencjalni sprawcy poważnych awarii przemysłowych (zakłady o dużym ryzyku ZDR, zakłady o zwiększonym ryzyku ZZR, zakłady pozostałe PSPA) bezpośrednio w granicach gminy. ▪ Niewielki rozwój przemysłu i związane z tym relatywnie nieduże zagrożenie awarią. ▪ Dobre skomunikowanie z ośrodkami miejskimi ze stacjonującymi jednostkami ratownictwa pożarniczego i medycznego (Słupsk i Sławno w odległości ok. 30 km od Kępic). 	<ul style="list-style-type: none"> ▪ Występowanie szlaków komunikacyjnych stanowiących potencjalne trasy transportu substancji niebezpiecznych. ▪ Możliwość zanieczyszczenia środowiska poprzez wyciek substancji niebezpiecznych w trakcie funkcjonowania istniejący zakładów produkcyjnych. ▪ Niedobory w wyposażeniu jednostek ochrony przeciwpożarowej w sprzęt i pojazdy pożarnicze.
SZANSE (CZYNNIKI ZEWNĘTRZNE)	ZAGROŻENIA (CZYNNIKI ZEWNĘTRZNE)
<ul style="list-style-type: none"> ▪ Doposażenie jednostek ochrony przeciwpożarowej, służby zdrowia i policji. ▪ Systematyczne szkolenia jednostek odpowiedzialnych za usuwanie skutków poważnych awarii. ▪ Zwiększenie świadomości społeczeństwa na temat postępowania w przypadku wystąpienia poważnej awarii. 	<ul style="list-style-type: none"> ▪ Sezonowe lub okresowe wzmoczenie natężenia ruchu drogowego po szlakach ponadlokalnych. ▪ Zdarzenia losowe, mogące powodować wystąpienie awarii. ▪ Brak precyzyjnego planu zadań w przypadku wystąpienia awarii.

Materiał źródłowy: Opracowanie własne.

5 CELE PROGRAMU OCHRONY ŚRODOWISKA, ZADANIA I ICH FINANSOWANIE

5.1 WPROWADZENIE

Niniejszy program ochrony środowiska zawiera:

- cel nadrzędny realizacji polityki ochrony środowiska na terenie gminy,
- cele strategiczne odnoszące się do poszczególnych obszarów interwencji, w tym:
 - kierunki interwencji, grupujące poszczególne działania,
 - zadania operacyjne, obejmujące przedsięwzięcia krótko- lub średnioterminowe, planowane do realizacji w latach 2025-2028, z uwzględnieniem perspektywy długoterminowej do roku 2031, których realizacja umożliwi osiągnięcie poszczególnych celów strategicznych.

Przyjęte rozwiązania uwzględniają działania prowadzące do zrównoważonego gospodarowania zasobami środowiska, poprzez:

- poprawę stanu środowiska,
- poprawę jakości powietrza,
- zapewnienie racjonalnej gospodarki odpadami i gospodarki wodno-ściekowej,
- przeciwdziałanie zmianom klimatu i adaptację do tych zmian,
- zapobieganie klęskom żywiołowym i zwiększenie bezpieczeństwa mieszkańców.

Poszczególne cele strategiczne, kierunki interwencji i zadania operacyjne określono na podstawie analizy aktualnej sytuacji i oczekiwanych zmian w ochronie środowiska. Przy ich formułowaniu uwzględniono obowiązujące przepisy prawa polskiego i unijnego, aktualne krajowe i regionalne strategie, koncepcje i dokumenty planistyczne, w tym także sektorowe.

Zadania operacyjne sformułowano zgodnie z koncepcją dotyczącą efektywnego zarządzania: SMART (ang. *Specific, Measurable, Achievable, Realistic, Time-bound*). Polega ona na sformułowaniu celów Sprecyzowanych, Mierzalnych, Osiągalnych, Realistycznych i Ograniczonych czasowo. Ponadto, określono harmonogram oraz środki niezbędne do osiągnięcia poszczególnych zadań, w tym mechanizmy prawno-ekonomiczne, finansowanie przedsięwzięć oraz wskaźniki ich realizacji.

5.2 CEL NADRZĘDNY

Polityka ochrony środowiska stanowić będzie kontynuację działań w zakresie ochrony środowiska i realizowana będzie poprzez:

- podejmowanie działań inwestycyjnych,
- podejmowanie działań aktywizujących mieszkańców, przedsiębiorców i inne jednostki publiczne,
- podejmowanie działań promocyjnych i edukacyjnych,
- podejmowanie dalszych działań planistycznych i strategicznych.

Cel nadrzędny realizacji polityki ochrony środowiska określa, w formie zsyntetyzowanej, przewidywane efekty działań na rzecz poprawy stanu środowiska. Pełni funkcję scalającą i integrującą poszczególnych interesariuszy Programu oraz może być elementem wykorzystywanym w celach promocyjnych. Cel nadrzędny realizacji polityki ochrony środowiska definiuje się następująco:

*ZRÓWNOWAŻONY ROZWÓJ SPOŁECZNO-GOSPODARCZY GMINY KĘPICE,
PRZY UWZGLĘDNIENIU I OCHRONIE WARTOŚCI PRZYRODNICZYCH ORAZ RACJONALNEJ
GOSPODARCE ZASOBAMI NATURALNYMI*

5.3 CELE STRATEGICZNE, KIERUNKI INTERWENCJI I ZADANIA OPERACYJNE

OBSZAR INTERWENCJI: OCHRONA KLIMATU I JAKOŚCI POWIETRZA							
LP.	CEL STRATEGICZNY	WSKAŹNIKI		KIERUNKI INTERWENCJI	ZADANIA OPERACYJNE	PODMIOT ODPOWIEDZIALNY	ZIDENTYFIKOWANE RYZYKA
		NAZWA WSKAŹNIKA	ŹRÓDŁA DANYCH				
1	Poprawa jakości powietrza i ochrona klimatu	Redukcja emisji dwutlenku węgla w tonach CO ₂ /rok lub Mg CO ₂ /rok	Bazowa Inwentaryzacja Emisji (BEI)	1.1. Wdrażanie rozwoju niskoemisyjnego	1.1.1. Ograniczenie emisji zanieczyszczeń powietrza	Gmina Mieszkańcy Przedsiębiorcy	Ograniczony dostęp do dofinansowań Niska świadomość lub brak zainteresowania społeczeństwa Zmiany klimatyczne (wydłużenie sezonu grzewczego)
		Redukcja zużycia energii finalnej w MWh/rok lub w TJ/rok	Bazowa Inwentaryzacja Emisji (BEI)		1.1.2. Wzrost efektywności energetycznej budynków i obiektów publicznych i niepublicznych, w tym termomodernizacje	Gmina Mieszkańcy Przedsiębiorcy	Ograniczony dostęp do dofinansowań Niska świadomość lub brak zainteresowania społeczeństwa
		Procentowy udział energii OZE w zużyciu energii brutto lub (ilość/moc istniejących instalacji OZE	Bazowa Inwentaryzacja Emisji (BEI)		1.1.3. Zrównoważone wykorzystanie odnawialnych źródeł energii	Gmina Mieszkańcy Przedsiębiorcy	Ograniczony dostęp do dofinansowań lub niska opłacalność ekonomiczna Niska świadomość lub brak zainteresowania społeczeństwa
		Uwzględnienie terenów gminnych w planach rozbudowy sieci gazowej (tak/nie)	Zarządca sieci Gmina	1.2. Ograniczanie zjawiska niskiej emisji	1.2.1. Dążenie do gazyfikacji terenów gminnych	Gmina	Opór administracyjno-organizacyjny Niska opłacalność ekonomiczna
		Liczba przyłączy w szt.	Zarządca sieci GUS		1.2.2. Podłączanie odbiorców do sieci gazowej*, gdy jest to technicznie możliwe lub ekonomicznie uzasadnione * po jej zrealizowaniu	Mieszkańcy Przedsiębiorcy	Niska świadomość lub brak zainteresowania społeczeństwa
		Liczba zlikwidowanych niskosprawnych urządzeń grzewczych w szt.	Gmina		1.2.3. Wymiana lub likwidacja niespełniających norm urządzeń grzewczych (urządzeń do 1 MW na paliwa stałe)	Mieszkańcy Przedsiębiorcy Gmina	Ograniczony dostęp do dofinansowań Niska świadomość lub brak zainteresowania społeczeństwa
		Wartość udzielonych dotacji w zł	Gmina		1.2.4. Wdrożenie systemu wsparcia organizacyjno-finansowego w zakresie ograniczenia niskiej emisji (udzielanie dotacji celowej na dofinansowanie inwestycji służących ochronie powietrza	Gmina	Ograniczony dostęp do dofinansowań
		Liczba zinventaryzowanych źródeł ciepła/zaktualizowanych informacji	Gmina	1.3. Monitoring jakości powietrza i stanu urządzeń grzewczych	1.3.1. Aktualizacja inwentaryzacji źródeł ciepła, w tym w oparciu o badania własne lub Centralną Ewidencję Emisyjności Budynków (CEEB)	Gmina	Brak zdolności organizacyjnych lub finansowych Opór mieszkańców przed udzieleniem informacji
		Liczba kontroli w szt./rok	Gmina, WIOŚ, PPIS, Policja		1.3.2. Kontrola w zakresie spełniania norm emisji zanieczyszczeń oraz przestrzegania uchwały antysmogowej oraz zakazu spalania odpadów i pozostałości roślinnych	Gmina WIOŚ PPIS Policja	Opór mieszkańców Nieefektywny system kontroli
		Wartość zakupionego sprzętu w zł	Gmina Policja		1.3.3. Dopuszczenie właściwych jednostek w urzędzenia do pomiaru poziomu zanieczyszczeń	Gmina Policja	Brak środków finansowych
		Liczba punktów w szt.	Gmina		1.3.4. Realizacja punktów pomiarowych jakości powietrza na terenie gminy	Gmina	Brak środków finansowych
		Liczba akcji edukacyjnych /rok	Gmina Powiat Beneficjent	1.4. Edukacja ekologiczna w zakresie ochrony klimatu i jakości powietrza	1.4.1. Przeprowadzenie akcji edukacyjnych (szkoleń, warsztatów, seminariów, działań informacyjnych)	Gmina Powiat Organizacje NGO	Ograniczony dostęp do dofinansowań Brak zainteresowania społeczeństwa
		Uwzględnianie aspektów (tak/nie)	Gmina	1.5. Wdrażanie rozwiązań systemowych	1.5.1. Uwzględnianie w dokumentach planistycznych i strategicznych aspektów wpływających na jakość powietrza	Gmina	Pomijanie zagadnienia

OBSZAR INTERWENCJI: ZAGROŻENIA HAŁASEM							
LP.	CEL STRATEGICZNY	WSKAŹNIKI		KIERUNKI INTERWENCJI	ZADANIA OPERACYJNE	PODMIOT ODPOWIEDZIALNY	ZIDENTYFIKOWANE RYZYKA
		NAZWA WSKAŹNIKA	ŹRÓDŁA DANYCH				
2	Ograniczenie uciążliwości akustycznych	Długość zmodernizowanych odcinków w metrach	Gmina ZDP	2.1. Minimalizacja uciążliwości akustycznych	2.1.1. Poprawa stanu technicznego dróg powiatowych	ZDP	Ograniczony dostęp do dofinansowań
		Długość zmodernizowanych odcinków w metrach	Gmina		2.1.2. Poprawa stanu technicznego dróg gminnych.	Gmina	Ograniczony dostęp do dofinansowań
		Długość zrealizowanych osłon akustycznych	Gmina ZDW ZDP		2.1.3. Realizacja osłon akustycznych wzdłuż uciążliwych szlaków komunikacyjnych (nasadzenia drzew, „zielone” lub tradycyjne ekrany akustyczne)	Gmina Przedsiębiorcy	Marginalizacja zadania
		Uwzględnienie zagadnienia (tak/nie)	Gmina	2.2. Zapobieganie uciążliwościom akustycznym	2.2.1. Realizacja nowego zagospodarowania, chronionego akustycznie, w sposób zapewniający bezpieczeństwo akustyczne (zachowanie norm)	Gmina	Pomijanie zagadnienia
		Uwzględnienie zagadnienia (tak/nie)	Gmina		2.2.2. Lokalizowanie obiektów produkcyjnych (w tym produkcji rolnej) w oddaleniu od terenów chronionych akustycznie lub w sposób umożliwiający dotrzymanie norm akustycznych	Gmina Przedsiębiorcy	Pomijanie zagadnienia
		Długość zrealizowanych ścieżek rowerowych w metrach	Gmina		2.2.3. Popularyzacja alternatywnych środków transportu poprzez realizację ścieżek rowerowych	Gmina ZDW ZDP	Marginalizacja zadania Ograniczony dostęp do dofinansowań
		Liczba kontroli w szt./rok	WIOŚ PWIS PPIS	2.3. Monitoring hałasu	2.3.1. Kontrola emisji hałasu do środowiska z obiektów i instalacji zlokalizowanych w gminie	WIOŚ PWIS PPIS	Nieefektywny system kontroli
		Wartość zakupionego sprzętu w zł lub ilość posiadanego sprzętu	Policja PPIS		2.3.2. Doposażenie właściwych jednostek w urządzenia do pomiaru poziomu hałasu	Policja PPIS	Brak środków finansowych
Liczba akcji edukacyjnych w szt.	Gmina Powiat Beneficjent	2.4. Edukacja ekologiczna w zakresie szkodliwości hałasu i promowanie rozwiązań przyczyniających się do jego redukcji	2.4.1. Przeprowadzenie akcji edukacyjnych (szkoleń, warsztatów, seminariów, działań informacyjnych)	Gmina Powiat Organizacje NGO	Ograniczony dostęp do dofinansowań Brak zainteresowania społeczeństwa		

OBSZAR INTERWENCJI: POLA ELEKTROMAGNETYCZNE							
LP.	CEL STRATEGICZNY	WSKAŹNIKI		KIERUNKI INTERWENCJI	ZADANIA OPERACYJNE	PODMIOT ODPOWIEDZIALNY	ZIDENTYFIKOWANE RYZYKA
		NAZWA WSKAŹNIKA	ŹRÓDŁA DANYCH				
3	Ochrona przed ponadnormatywnym promieniowaniem elektromagnetycznym	Obiekty zlokalizowane w strefie ochronnej	Gmina	3.1. Minimalizacja oddziaływania pól elektromagnetycznych	3.1.1. Uwzględnienie stref ochronnych od linii elektroenergetycznych przy lokalizacji obiektów budowlanych	Gmina	Pomijanie zagadnienia
		Długość przebudowanych linii w metrach	Gmina gestorzy sieci		3.1.2. Przebudowa napowietrznych linii elektroenergetycznych na linie kablowe	Gestorzy sieci	Brak środków finansowych Ograniczenie inwestycji przez gestora sieci
		Liczba zmodernizowanych stacji w szt.	Gmina gestorzy sieci		3.1.3. Modernizacja Istniejących stacji bazowych telefonii komórkowej	Właściciele/ zarządcy stacji	Brak środków finansowych Ograniczenie inwestycji przez gestora sieci
		Liczba stwierdzonych miejsc przekroczeń w szt.	WIOŚ	3.2. Monitoring poziomów pól elektromagnetycznych	3.2.1. Kontrola poziomów pól elektromagnetycznych	WIOŚ	Nieefektywny system kontroli
		Liczba akcji edukacyjnych w szt.	Gmina WIOŚ Beneficjent	3.3. Edukacja ekologiczna w zakresie oddziaływania i szkodliwości promieniowania elektromagnetycznego	3.3.1. Przeprowadzenie akcji edukacyjnych (szkoleń, warsztatów lub działań informacyjnych) odnoszących się do oddziaływań związanych z PEM	Gmina WIOŚ Organizacje NGO	Ograniczony dostęp do dofinansowań Brak zainteresowania

OBSZAR INTERWENCJI: GOSPODAROWANIE WODAMI							
LP.	CEL STRATEGICZNY	WSKAŹNIKI		KIERUNKI INTERWENCJI	ZADANIA OPERACYJNE	PODMOT ODPOWIEDZIALNY	ZIDENTYFIKOWANE RYZYKA
		NAZWA WSKAŹNIKA	ŹRÓDŁA DANYCH				
4	Ochrona i zrównoważone gospodarowanie wodami	Liczba pomiarów w szt.	WIOŚ PPS	4.1. Niepogarszanie lub poprawa stanu wód	4.1.1. Monitorowanie jakości wód	WIOŚ PPS	Nieefektywny system pomiarów
		Liczba kontroli w szt.	WIOŚ PGW Wody Polskie		4.1.2. Prowadzenie kontroli przestrzegania warunków wprowadzania ścieków do wód lub do ziemi	PGW Wody Polskie WIOŚ	Nieefektywny system kontroli Brak środków finansowych
		Liczba zgłoszeń lub wydanych pozwoleń w szt.	Gmina Powiat		4.1.3. Budowa szczelnych zbiorników na gnojowicę lub gnojówkę oraz płyt obornikowych w gospodarstwach rolnych	Właściciele gospodarstw rolnych	Niska świadomość społeczeństwa Pasywność społeczeństwa
		Realizacja zadania tak/nie	Gmina		4.1.4. Ograniczenie zabudowy oraz możliwości prowadzenia intensywnej produkcji rolnej (w tym także hodowli bydła), w bezpośrednim sąsiedztwie rzek oraz w strefie terenów podmokłych, poprzez wprowadzenie odpowiednich zapisów do miejscowych planów zagospodarowania przestrzennego	Gmina	Marginalizacja zadania
		Liczba akcji edukacyjnych w szt.	Gmina beneficjent		4.1.5. Działania edukacyjne i współpraca z rolnikami w zakresie wdrażania dobrych praktyk rolniczych, w celu ochrony wód przed zanieczyszczeniami (ograniczenie nadmiernego stosowania nawozów sztucznych i środków ochrony roślin)	Gmina WIOŚ Organizacje NGO ARIMR	Ograniczony dostęp do dofinansowań Brak zainteresowania Niska świadomość
		Liczba kontroli w szt.	Gmina	4.2. Racjonalne wykorzystanie zasobów wód podziemnych	4.2.1. Kontrola i utrzymanie sprawności urządzeń zaopatrzenia w wodę, ukierunkowane na zmniejszenie strat własnych wody	Gmina	Brak środków finansowych
		Liczba działań w szt./rok	Gmina beneficjent		4.2.2. Działania edukacyjne w zakresie racjonalnego zużycia wody (działania lub kampanie informacyjne)	Gmina Organizacje NGO	Ograniczony dostęp do dofinansowań Brak zainteresowania
		Realizacja zadania (tak/nie)	Gmina	4.3. Racjonalne wykorzystanie zasobów wód powierzchniowych	4.3.1. Rozbudowa infrastruktury związanej z turystyką wodną w sposób zapewniający ochronę wód przed zanieczyszczeniem	Gmina Inwestorzy	Ograniczony dostęp do dofinansowań Brak zainteresowania Inwestorów
		Długość/ilość urządzeń melioracji podanych do budowy lub budowie w szt./m	PGW Wody Polskie	4.4. Ochrona przed podtopieniami, suszą i deficytem wody	4.4.1. Zapewnienie sprawności urządzeń melioracyjnych (budowa, odbudowa i prawidłowe ich wykorzystanie)	PGW Wody Polskie	Ograniczony dostęp do dofinansowań Awarie techniczne
		Realizacja zadania (tak/nie)	Gmina		4.4.2. Realizacja działań o charakterze bieżącym w przypadku wystąpienia suszy (w tym czasowe ograniczenia poboru wód lub czasowe zakazy wykorzystywania wody z sieci wodociągowej do celów innych niż socjalno-bytowe)	PGW Wody Polskie Gmina Służby porządkowe	Opór społeczny Brak rozwiązań systemowych
		--	--		4.4.3. Ograniczanie strat wody poprzez jej ponowne wykorzystanie („deszczówka”, „stara woda”) do celów gospodarczych	Przedsiębiorcy Właściciele gospodarstw rolnych	Ograniczony dostęp do dofinansowań Brak zainteresowania Inwestorów
		Liczba zmodernizowanych/nowych urządzeń w szt.	PGW Wody Polskie		4.4.4. Budowa, rozbudowa i modernizacja obiektów małej retencji wodnej	PGW Wody Polskie Inwestorzy prywatni	Ograniczony dostęp do dofinansowań
		Realizacja zadania (tak/nie)	Gmina	4.5. Zwiększenie bezpieczeństwa powodziowego	4.5.1. Przeciwdziałanie zabudowie obszarów szczególnego zagrożenia powodzią	Gmina PGW Wody Polskie	Presja inwestycyjna
		Realizacja zadania (tak/nie)	Gmina		4.5.2. Minimalizacja zabudowy obszarach zagrożonych podtopieniami, będącymi poza zasięgiem obszarów szczególnego zagrożenia powodzią	Gmina	Pomijanie zagadnienia Presja inwestycyjna
Ilość/długość zrealizowanych /zmodernizowanych nowych urządzeń w szt. / w m	PGW Wody Polskie	4.5.3. Realizacja lub modernizacja infrastruktury służącej ochronie przeciwpowodziowej i obiektów małej retencji wodnej	PGW Wody Polskie Inwestorzy		Ograniczony dostęp do dofinansowań Wystąpienie powodzi		

OBSZAR INTERWENCJI: GOSPODARKA WODNO-ŚCIEKOWA							
LP.	CEL STRATEGICZNY	WSKAŹNIKI		KIERUNKI INTERWENCJI	ZADANIA OPERACYJNE	PODMIOT ODPOWIEDZIALNY	ZIDENTYFIKOWANE RYZYKA
		NAZWA WSKAŹNIKA	ŹRÓDŁA DANYCH				
5	Rozbudowa i modernizacja infrastruktury wodno-ściekowej	Udział ludności korzystającej z sieci wodociągowej (%)	Gmina GUS	5.1. Zapewnienie dostępu do czystej wody dla społeczeństwa i gospodarki	5.1.1. Rozbudowa istniejącej sieci wodociągowej.	Gmina	Brak środków finansowych
		Realizacja zadania (tak/nie)	Gmina		5.1.2. Modernizacja istniejącej sieci wodociągowej	Gmina	Brak środków finansowych Ograniczony dostęp do dofinansowań
		Realizacja zadania (tak/nie)	Gmina		5.1.3. Budowa stacji uzdatniania wody	Gmina	Brak środków finansowych Pomijanie zagadnienia
		Realizacja zadania (tak/nie)	Gmina		5.1.4. Zapewnienie odpowiedniej przepustowości i sprawności gminnych ujęć wody poprzez ich rozbudowę, przebudowę lub modernizację	Gmina	Brak środków finansowych Ograniczony dostęp do dofinansowań
		Realizacja zadania (tak/nie)	Gmina	5.2. Rozwój infrastruktury oczyszczania ścieków, w tym realizacja programów sanitacji w zabudowie rozproszonej	5.2.1. Rozbudowa lub modernizacja istniejącej sieci kanalizacji sanitarnej	Gmina	Brak środków finansowych Ograniczony dostęp do dofinansowań Brak możliwości technicznych przyłączeniowych
		Udział ludności korzystającej z sieci kanalizacyjnej (%)	Gmina GUS		5.2.2 Budowa oczyszczalni ścieków	Gmina	Brak środków finansowych Ograniczony dostęp do dofinansowań
		Realizacja zadania (tak/nie)	Gmina		5.2.3. Rozbudowa i modernizacja istniejącej oczyszczalni ścieków	Gmina	Ryzyko awarii technicznych Brak środków finansowych
		Realizacja zadania (tak/nie)	Gmina		5.2.4. Kontrola gromadzenia ścieków bytowo-gospodarczych w istniejących zbiornikach bezodpływowych („szambach”) przechowywania substancji niebezpiecznych z punktu widzenia ochrony środowiska	Gmina PPIS	Nieefektywny system kontroli Brak środków finansowych
		Liczba kontrolowanych zbiorników w szt.	Gmina GUS PPIS		5.2.5. Wspieranie budowy przydomowych oczyszczalni ścieków na terenach nieskanalizowanych	Gmina Mieszkańcy	Ograniczony dostęp do dofinansowań
		Liczba przydomowych oczyszczalni ścieków w szt.	Gmina GUS				

OBSZAR INTERWENCJI: ZASOBY GEOLOGICZNE							
LP.	CEL STRATEGICZNY	WSKAŹNIKI		KIERUNKI INTERWENCJI	ZADANIA OPERACYJNE	PODMIOT ODPOWIEDZIALNY	ZIDENTYFIKOWANE RYZYKA
		NAZWA WSKAŹNIKA	ŹRÓDŁA DANYCH				
6	Ochrona i racjonalne gospodarowanie zasobami geologicznymi	Realizacja zadania (tak/nie)	Powiat PIG	6.1. Ochrona potencjalnych złóż kopalin i minimalizacja oddziaływania związanego z niekoncesjonowaną eksploatacją złóż	6.1.1. Dokumentowanie nowych złóż i bilansowanie ich zasobów oraz rozpoznawanie budowy geologicznej	Przedsiębiorcy PIG	Pomijanie zagadnienia
		Liczba nowych, udokumentowanych złóż w szt.	Starostwo powiatowe lub PIG		6.1.2. Zabezpieczenie ewentualnych, udokumentowanych złóż kopalin przed wprowadzeniem zabudowy poprzez uwzględnianie we wszystkich dokumentach planistycznych gminy	Gmina Wojewoda	Negatywne wyniki poszukiwań złóż
		Liczba punktów nielegalnej eksploatacji w szt.	Gmina PIG		6.1.3. Ktyfikacja punktów niekoncesjonowanej eksploatacji kopalin oraz ich eliminacja	Gmina PIG	Brak narzędzi egzekucyjnych Brak środków finansowych
		Ilość terenów zrehabilitowanych w szt.	Starostwo powiatowe lub PIG	6.2. Ograniczenie presji środowiskowej wywieranej przez eksploatację złóż kopalin	6.2.1. Rekutywacja terenów poeksploatacyjnych	Przedsiębiorcy	Niewywiązanie się przedsiębiorców oraz nieskuteczne narzędzia formalno-prawne egzekucji postanowień zawartych w koncesji

		Liczba zgłoszonych awarii w szt.	Dane gminy lub starostwo powiatowe		6.2.2. Monitoring sprawności sprzętu wydobywczego	Właściciele terenów Przedsiębiorcy	Nieefektywny system kontroli Zatajenie awarii
--	--	----------------------------------	------------------------------------	--	---	------------------------------------	---

OBSZAR INTERWENCJI: GLEBY							
LP.	CEL STRATEGICZNY	WSKAŹNIKI		KIERUNKI INTERWENCJI	ZADANIA OPERACYJNE	PODMIOT ODPOWIEDZIALNY	ZIDENTYFIKOWANE RYZYKA
		NAZWA WSKAŹNIKA	ŹRÓDŁA DANYCH				
7	Ochrona i racjonalne wykorzystanie zasobów glebowych	Liczba akcji promocyjnych w szt.	Gmina beneficjent	7.1. Ochrona i zapewnienie właściwego użytkowania gleb	7.1.1. Promowanie rolnictwa ekologicznego poprzez wdrażanie programów, metod gospodarowania i technologii produkcji korzystnych dla środowiska	Właściciele gospodarstw rolnych Organizacje NGO ARiMR	Ograniczony dostęp do dofinansowań Brak zainteresowania rolnictwem ekologicznym
		Liczba akcji edukacyjnych w szt. Zużycie nawozów sztucznych w rolnictwie	Gmina beneficjent GUS WIOŚ		7.1.2. Zapobieganie zanieczyszczeniom gleb poprzez racjonalne stosowanie nawozów sztucznych i środków ochrony roślin – upowszechnianie dobrych praktyk rolniczych i edukacja ekologiczna	Właściciele gospodarstw rolnych Organizacje NGO ARiMR	Brak świadomości wśród rolników i społeczeństwa Brak zainteresowania
		Liczba przeprowadzonych pomiarów w szt.	GIOS WIOŚ WSSE		7.1.3. Prowadzenie monitoringu jakości gleb	GIOS WIOŚ WSSE	Nieefektywny system monitoringu
		Powierzchnia gruntów klas I-III przeznaczona na cele nierolnicze w m ²	Gmina		7.1.4. Minimalizacja przeznaczenia gruntów rolnych chronionych klas bonitacyjnych na cele nierolnicze	Gmina Marszałek województwa	Presja urbanistyczna
		Masa usuniętych folii, innych odpadów rolniczych w t	Gmina	7.1.5. Usunięcie folii rolniczych i innych odpadów pochodzących z działalności rolniczej	Gmina Właściciele terenów	Marginalizacja zadania	
		Powierzchnia terenów zrehabilitowanych w m ²	Gmina GUS	7.2. Rekultywacja gruntów i gleb zdegradowanych	7.2.1. Rekultywacja terenów o niekorzystnych przekształceniach powierzchni ziemi	Gmina Przedsiębiorcy Właściciele terenów	Marginalizacja zadania
		Powierzchnia obszarów na których stosuje się rośliny wspomagające rekultywację w ha	ARiMR	7.2.2. Poprawa warunków glebowych poprzez racjonalne nawożenie i stosowanie odpowiednich upraw, zwłaszcza roślin przyczyniających się do powstawania próchnicy, lub wapnowanie gleb	Właściciele gospodarstw rolnych	Marginalizacja zadania	

OBSZAR INTERWENCJI: GOSPODARKA ODPADAMI I ZAPOBIEGANIE POWSTAWANIU ODPADÓW							
LP.	CEL STRATEGICZNY	WSKAŹNIKI		KIERUNKI INTERWENCJI	ZADANIA OPERACYJNE	PODMIOT ODPOWIEDZIALNY	ZIDENTYFIKOWANE RYZYKA
		NAZWA WSKAŹNIKA	ŹRÓDŁA DANYCH				
8	Gospodarka odpadami i zapobieganie powstawaniu odpadów	Odszetek prowadzących selektywną zbiórkę odpadów w %	Gmina	8.1. Realizacja regionalnego systemu gospodarki odpadami komunalnymi	8.1.1. Selektywne zbieranie odpadów, ze szczególnym uwzględnieniem odpadów ulegających biodegradacji oraz surowców wtórnych	Gmina Podmioty zajmujące się gospodarką odpadami na terenie Gminy	Niska świadomość mieszkańców Nieprawidłowa segregacja odpadów
		Poziom redukcji masy odpadów ulegających biodegradacji kierowanych do składowania w %	Gmina		8.1.2. Przetwarzanie odpadów w celu przygotowania do odzysku lub unieszkodliwiania	Gmina Podmioty zajmujące się gospodarką odpadami na terenie gminy	Niska skuteczność przetwarzania odpadów
		Poziom recyklingu i przygotowania do ponownego użycia lub odzysku w %	Gmina		8.1.3. Poprawa dostępności istniejących lub posadowienie nowych pojemników do gniazdowej zbiórki odpadów komunalnych	Gmina	Marginalizacja zadania
		Liczba pojemników w szt.	Gmina	8.1.4. Prowadzenie akcji edukacyjno-informacyjnych, z zakresu segregacji i recyklingu odpadów	Gmina	Ograniczony dostęp do dofinansowań Brak zainteresowania	
		Liczba decyzji dot. likwidacji w szt.	Gmina	8.2. Eliminacja miejsc nielegalnego składowania odpadów komunalnych	8.2.1. Wydawanie decyzji w sprawie likwidacji nielegalnych miejsc składowania odpadów komunalnych	Gmina	Brak narzędzi formalno-prawnych lub finansowych

	Liczba punktów składowania lub odbioru odpadów w szt.	Gmina		8.2.2. Ułatwienia odbioru oraz zagospodarowania odpadów pochodzenia rolniczego w celu ponownego ich wykorzystania, np. przez tworzenie punktów składowania lub odbioru odpadów	Gmina	Brak narzędzi formalno-prawnych lub finansowych
	Masa usuniętych wyrobów zawierających azbest w kg	Gmina	8.3. Gospodarowanie odpadami innymi niż komunalne	8.3.1. Usuwanie wyrobów zawierających azbest w tym realizacja „Programu azbestu dla Gminy Kępice na lata 2014-2032”	Gmina Właściciele nieruchomości	Niewystarczająca ilość środków finansowych

OBSZAR INTERWENCJI: ZASOBY PRZYRODNICZE							
LP.	CEL STRATEGICZNY	WSKAŹNIKI		KIERUNKI INTERWENCJI	ZADANIA OPERACYJNE	PODMIOT ODPOWIEDZIALNY	ZIDENTYFIKOWANE RYZYKA
		NAZWA WSKAŹNIKA	ŹRÓDŁA DANYCH				
	Kształtowanie systemu przyrodniczego, ochrona krajobrazu i różnorodności biologicznej	Realizacja zadania (tak/nie)	RDOŚ Gmina	9.1. Ochrona ustanowionych form ochrony przyrody	9.1.1. Zachowanie ekosystemu torfowiska wysokiego, boru i lasu bagiennego, charakterystycznej dla nich bioty a także cennych gatunków fauny i flory w obrębie ustanowionego rezerwatu przyrody „Torfowisko Poczczek”	RDOŚ Gmina	Eutrofizacja środowiska Recesja borów suchych Kłęski żywiolowe
Realizacja zadania (tak/nie)		RDOŚ Gmina	9.1.2. Ochrona obszaru Natura 2000 „Dolina Wieprzy i Studnicy PLH220038”, w tym przedmiotu jego ochrony, integralności i spójności obszaru oraz przestrzeganie ustaleń planu zadań ochronnych obowiązującego dla obszaru		RDOŚ Gmina	Zabudowa hydroenergetyczna rzeki Wieprzy. Zaniechanie wypasu i zarzucenie koszenie łąk świeżych i podmokłych oraz torfowisk. Dosuszanie torfowisk. Wycinanie lasu na stromych zboczach. Nieuporządkowana gospodarka wodno-ściekowa. Pobór wód źródłiskowych przez gospodarstwa domowe, budowa stawów rybnych (m.in dla hodowli pstrąga).	
Realizacja zadania (tak/nie)		RDOŚ Gmina	9.1.3. Zachowanie walorów „Obszaru Chronionego Krajobrazu Jezioro Łętowskie i Okolice Kępice” poprzez egzekwowanie przepisów (w tym zakazów) odnoszących się do OCHK		RDOŚ Gmina	Presja inwestycyjna	
Realizacja zadania (tak/nie)		RDOŚ Gmina	9.1.4. Zachowanie i ochrona istniejących użytków ekologicznych		RDOŚ Gmina	Antropopresja Szkoły naturalne i kłęski żywiolowe	
Realizacja zadania (tak/nie)		Gmina	9.1.5. Zachowanie i ochrona istniejących pomników przyrody		Gmina	Presja inwestycyjna Szkoły naturalne i kłęski żywiolowe	
Liczba w szt. lub powierzchnia w ha nowych form ochrony przyrody		Gmina	9.1.6. Wytypowanie i obejmowanie ochroną prawną nowych obszarów lub obiektów szczególnie cennych pod względem przyrodniczym, z uwzględnieniem ich spójności przestrzennej z istniejącym systemem obszarów ochronionych		Gmina Urząd Marszałkowski	Marginalizacja zadania Opór społeczny	
Powierzchnia zlikwidowanych siedlisk lub stanowisk chronionych w ha (w m ²)		Gmina RDOŚ	9.2. Ochrona różnorodności biologicznej i funkcjonowania ekosystemów		Gmina RDOŚ Mieszkańcy Inwestorzy	Brak danych lub niepełne dane nt. występujących gatunków chronionych	
Powierzchnia utraconych zadrzewień w ha (w m ²)		Gmina	9.2.1. Ochrona gatunkowa roślin, zwierząt i grzybów poprzez uwzględnianie stanowisk i siedlisk chronionych w działaniach inwestycyjnych		Gmina Mieszkańcy Inwestorzy	Pomijanie zagadnienia	
Realizacja zadania (tak/nie)		Gmina	9.2.2. Utrzymanie i urządzenie terenów zieleni, zadrzewień, zakrzewień oraz skwerów		Gmina	Presja urbanistyczna Pomijanie zagadnienia	
Realizacja zadania (tak/nie)		Gmina	9.2.3. Stworzenie warunków ochrony korytarzy i płatów ekologicznych – przeciwdziałanie fragmentacji składowych systemu przyrodniczego		Gmina	Presja urbanistyczna Pożary Kłęski żywiolowe	
Lesistość w % Powierzchnia lasów w ha	Gmina GUS	9.3. Trwałe zrównoważona gospodarka leśna	9.3.1. Zwiększenie lesistości poprzez zalesianie terenów o niskiej przydatności rolniczej oraz w obrębie nieużytków	Gmina Nadleśnictwa Właściciele gruntów			

	Powierzchnia drzewostanów przebudowanych w ha	Nadleśnictwo		9.3.2. Przebudowa drzewostanów uszkodzonych i dostosowanie do warunków siedliskowych	Nadleśnictwa	Brak środków finansowych
	Liczba akcji edukacyjnych w szt.	Gmina beneficjent	9.4. Edukacja ekologiczna w zakresie ochrony zasobów przyrodniczych	9.4.1. Przeprowadzenie akcji edukacyjnych (szkoleń, warsztatów, seminariów, działań informacyjnych)	Gmina RDOŚ Organizacje NGO	Ograniczony dostęp do dofinansowań Brak zainteresowania

OBSZAR INTERWENCJI: ZAGROŻENIA POWAŻNYMI AWARIAMI							
LP.	CEL STRATEGICZNY	WSKAŹNIKI		KIERUNKI INTERWENCJI	ZADANIA OPERACYJNE	PODMIOT ODPOWIEDZIALNY	ZIDENTYFIKOWANE RYZYKA
		NAZWA WSKAŹNIKA	ŹRÓDŁA DANYCH				
10	Zapobieganie wystąpieniu awarii oraz eliminacja i minimalizacja skutków w przypadku wystąpienia	Liczba skontrolowanych zakładów w szt./rok	Gmina WIOŚ PWIS (WSSE) PPIS GUS	10.1. Przeciwdziałanie i zapobieganie ryzyku wystąpienia poważnych awarii	10.1.1. Kontrola prawidłowości funkcjonowania zakładów produkcyjnych	Gmina WIOŚ PWIS (WSSE) PPIS	Nieefektywny system kontroli
		Liczba przeprowadzonych kontroli w szt./rok	Policja		10.1.2. Działania kontrolne na drogach publicznych	Policja	Nieefektywny system kontroli
		Realizacja zadania (tak/nie)	Gmina Policja		10.2.1. Wprowadzenie systemu ostrzegania mieszkańców o nadzwyczajnych zagrożeniach	Gmina Policja OSP	Pomijanie zagadnienia Brak narzędzi formalno-prawnych lub finansowych
		Wartość zakupionego sprzętu w zł	Gmina Policja	10.2. Minimalizacja skutków awarii w przypadku wystąpienia	10.2.2. Dopuszczenie jednostek służb ratunkowych, w tym ochotniczej straży pożarnej, policji i służby zdrowia	Gmina OSP Policja Służby medyczne	Brak dofinansowań lub niska skuteczność w ich pozyskaniu
		Liczba zorganizowanych szkoleń w szt.	Gmina beneficjent		10.2.3. Szkolenia jednostek służb ratunkowych, w tym ochotniczej straży pożarnej, policji i służby zdrowia.	OSP Policja Służby medyczne	Ograniczony dostęp do dofinansowań Brak zainteresowania
		Liczba akcji edukacyjnych w szt.	Gmina beneficjent		10.2.4. Edukacja mieszkańców na wypadek wystąpienia poważnej awarii	Gmina Policja Straż pożarna Służby medyczne Organizacje NGO	Ograniczony dostęp do dofinansowań Brak zainteresowania

5.4 HARMONOGRAM REALIZACJI ZADAŃ WŁASNYCH ORAZ ZADAŃ MONITOROWANYCH I KOORDYNOWANYCH PRZEZ PODMIOTY ZEWNĘTRZNE

OBSZAR INTERWENCJI: OCHRONA KLIMATU I JAKOŚCI POWIETRZA					
LP.	ZADANIE OPERACYJNE	PODMIOT ODPOWIEDZIALNY ZA REALIZACJĘ ORAZ JEDNOSTKI WŁĄCZONE	ZAKŁADANE LATA REALIZACJI	ŹRÓDŁA FINANSOWANIA	DODATKOWE INFORMACJE
1.1.1.	Ograniczenie emisji zanieczyszczeń powietrza	Gmina Mieszkańcy Przedsiębiorcy	2025-2028, do kontynuacji w perspektywie do 2031 roku	Środki krajowe, środki zagraniczne i środki własne społeczeństwa (por. rozdz. 6.3.)	
1.1.2.	Wzrost efektywności energetycznej budynków i obiektów publicznych i niepublicznych, w tym termomodernizacje	Gmina Mieszkańcy Przedsiębiorcy	2025-2028, do kontynuacji w perspektywie do 2031 roku	Środki krajowe, środki zagraniczne i środki własne społeczeństwa (por. rozdz. 6.3.)	
1.1.3.	Zrównoważone wykorzystanie odnawialnych źródeł energii	Gmina Mieszkańcy Przedsiębiorcy	2025-2028, do kontynuacji w perspektywie do 2031 roku	Środki krajowe, środki zagraniczne i środki własne społeczeństwa (por. rozdz. 6.3.)	
1.2.1.	Dążenie do gazyfikacji terenów gminnych	Gmina Gestor sieci	2025-2028	Zadanie nieinwestycyjne	Zadanie lobbingsowe oraz realizacja poprzez wprowadzanie zapisów do dokumentów gminnych
1.2.2.	Podłączanie odbiorców do sieci gazowej*, gdy jest to technicznie możliwe lub ekonomicznie uzasadnione * po jej zrealizowaniu	Gmina Mieszkańcy Gestor sieci	2025-2028, do kontynuacji w perspektywie do 2031 roku	Środki krajowe, środki własne społeczeństwa (por. rozdz. 6.3.)	Po zrealizowaniu gazociągu
1.2.3.	Wymiana lub likwidacja niespełniających norm urządzeń grzewczych (urządzeń do 1 MW na paliwa stałe)	Mieszkańcy Przedsiębiorcy Gmina NFOŚiGW/ WFOŚiGW Urząd Marszałkowski	2025-2028, do kontynuacji w perspektywie do 2031 roku	Środki krajowe, środki zagraniczne i środki własne społeczeństwa (por. rozdz. 6.3.)	Możliwość realizacji w ramach programu ograniczenia niskiej emisji oraz „Czyste powietrze”

0.2.4.	Wdrożenie systemu wsparcia organizacyjno-finansowego w zakresie ograniczania niskiej emisji (udzielanie dotacji celowej na dofinansowanie inwestycji służących ochronie powietrza	Gmina WFOŚiGW NFOŚiGW Urząd Marszałkowski	2025-2028, do kontynuacji w perspektywie do 2031 roku	Środki krajowe i środki zagraniczne (por. rozdz. 6.3.)	—
1.3.1.	Aktualizacja inwentaryzacji źródeł ciepła, w tym w oparciu o badania własne lub Centralną Ewidencję Emisyjności Budynków (CEEB)	Gmina Urząd Marszałkowski	2025-2028, do kontynuacji w perspektywie do 2031 roku	Środki krajowe, w tym budżet gminy (por. rozdz. 6.3.)	—
1.3.2.	Kontrole w zakresie spełniania norm emisji zanieczyszczeń oraz przestrzegania uchwały antysmogowej oraz zakazu spalania odpadów i pozostałości roślinnych	Gmina WIOŚ PPiS Policja	2025-2028, do kontynuacji w perspektywie do 2031 roku	Środki krajowe i środki własne instytucji (por. rozdz. 6.3.)	—
1.3.3.	Doposażenie właściwych jednostek w urządzenia do pomiaru poziomu zanieczyszczeń	Gmina Policja	2025-2028	Środki krajowe i środki własne instytucji (por. rozdz. 6.3.)	—
1.3.4.	Realizacja punktów pomiarowych jakości powietrza na terenie gminy	Gmina WIOŚ	2025-2028	Środki krajowe i środki zagraniczne (por. rozdz. 6.3.)	—
1.4.1.	Przeprowadzenie akcji edukacyjnych (szkoleń, warsztatów, seminariów, działań informacyjnych)	Gmina Powiat Organizacje NGO Urząd Marszałkowski	2025-2028, do kontynuacji w perspektywie do 2031 roku	Środki krajowe, środki zagraniczne (por. rozdz. 6.3.)	—
1.5.1.	Uwzględnianie w dokumentach planistycznych i strategicznych aspektów wpływających na jakość powietrza	Gmina	2025-2028, do kontynuacji w perspektywie do 2031 roku	Zadanie nieinwestycyjne	Realizacja poprzez wprowadzanie zapisów do dokumentów i decyzji

OBSZAR INTERWENCJI: ZAGROŻENIA HAŁASEM

LP.	ZADANIE OPERACYJNE	PODMIOT ODPOWIEDZIALNY ZA REALIZACJĘ ORAZ JEDNOSTKI WŁĄCZONE	ZAKŁADANE LATA REALIZACJI	ŹRÓDŁA FINANSOWANIA	DODATKOWE INFORMACJE
2.1.1.	Poprawa stanu technicznego dróg powiatowych	ZDP	2025-2028, do kontynuacji w perspektywie do 2031 roku	Środki krajowe (w tym budżet gminy), środki zagraniczne (por. rozdz. 6.3.)	Realizacja wyniku z zapisów obowiązującego Programu Ochrony Środowiska dla Powiatu Słupskiego
2.1.2.	Poprawa stanu technicznego dróg gminnych	Gmina	2025-2028, do kontynuacji w perspektywie do 2031 roku	Środki krajowe (w tym budżet gminy), środki zagraniczne (por. rozdz. 6.3.)	Realizacja wyniku z zapisów obowiązującego Programu Ochrony Środowiska dla Powiatu Słupskiego
2.1.3.	Realizacja osłon akustycznych wzdłuż uciążliwych szlaków komunikacyjnych (nasadzenia drzew, „zielone” lub tradycyjne ekrany akustyczne)	Właściciele nieruchomości Gmina PPiS	2025-2028, do kontynuacji w perspektywie do 2031 roku	Środki krajowe i środki własne właścicieli (por. rozdz. 6.3.)	—
2.2.1.	Realizacja nowego zagospodarowania, chronionego akustycznie, w sposób zapewniający bezpieczeństwo akustyczne (zachowanie norm)	Gmina Inwestorzy prywatni	2025-2028, do kontynuacji w perspektywie do 2031 roku	Zadanie nieinwestycyjne	Realizacja poprzez wprowadzanie zapisów do dokumentów i decyzji
2.2.2.	Lokalizowanie obiektów produkcyjnych (w tym produkcji rolnej) w oddaleniu od terenów chronionych akustycznie lub w sposób umożliwiający dotrzymanie norm akustycznych	Gmina Przedsiębiorcy	2025-2028, do kontynuacji w perspektywie do 2031 roku	Zadanie nieinwestycyjne	Realizacja poprzez wprowadzanie zapisów do dokumentów i decyzji
2.2.3.	Popularyzacja alternatywnych środków transportu poprzez realizację ścieżek rowerowych	ZDP ZDW Gmina	2025-2028, do kontynuacji w perspektywie do 2031 roku	Środki krajowe (w tym budżet gminy), środki zagraniczne (por. rozdz. 6.3.)	—
2.3.1.	Kontrola emisji hałasu do środowiska z obiektów i instalacji zlokalizowanych w gminie	WIOŚ PWIS PPiS	2025-2028, do kontynuacji w perspektywie do 2031 roku	Środki krajowe i środki własne Instytucji (por. rozdz. 6.3.)	—
2.3.2.	Doposażenie właściwych jednostek w urządzenia do pomiaru poziomu hałasu	Policja PPiS	2025-2028	Środki krajowe i środki własne Instytucji (por. rozdz. 6.3.)	—
2.4.1.	Przeprowadzenie akcji edukacyjnych (szkoleń, warsztatów, seminariów, działań informacyjnych)	Gmina Powiat Organizacje NGO	2025-2028	Środki krajowe, środki zagraniczne (por. rozdz. 6.3.)	—

OBSZAR INTERWENCJI: POLA ELEKTROMAGNETYCZNE

LP.	ZADANIE OPERACYJNE	PODMIOT ODPOWIEDZIALNY ZA REALIZACJĘ ORAZ JEDNOSTKI WŁĄCZONE	ZAKŁADANE LATA REALIZACJI	ŹRÓDŁA FINANSOWANIA	DODATKOWE INFORMACJE
3.1.1.	Uwzględnianie stref ochronnych od linii elektroenergetycznych przy lokalizacji obiektów budowlanych	Gmina	2025-2028, do kontynuacji w perspektywie do 2031 roku	Zadanie nieinwestycyjne	Realizacja poprzez wprowadzanie zapisów do dokumentów i decyzji
3.1.2.	Przebudowa napowietrznych linii elektroenergetycznych na linie kablowe	Gestorzy sieci	2025-2028, do kontynuacji w perspektywie do 2031 roku	Środki krajowe i środki własne gestorów sieci (por. rozdz. 6.3.)	—
3.1.3.	Modernizacja istniejących stacji bazowych telefonii komórkowej	Właściciele/zarządcy stacji	2025-2028, do kontynuacji w perspektywie do 2031 roku	Środki własne gestorów sieci (por. rozdz. 6.3.)	—

3.2.1	Kontrola poziomów pól elektromagnetycznych	WIOŚ	2025-2028, do kontynuacji w perspektywie do 2031 roku	Środki krajowe i środki własne instytucji (por. rozdz. 6.3.)	---
3.3.1.	Przeprowadzenie akcji edukacyjnych (szkolenia, warsztaty lub działań informacyjnych) odnoszących się do oddziaływań związanych z PEM	Gmina Powiat Organizacje NGO	2025-2028	Środki krajowe, środki zagraniczne (por. rozdz. 6.3.)	---

OBSZAR INTERWENCJI: GOSPODAROWANIE WODAMI					
LP.	ZADANIE OPERACYJNE	PODMIOT ODPOWIEDZIALNY ZA REALIZACJĘ ORAZ JEDNOSTKI WŁĄCZONE	ZAKŁADANE LATA REALIZACJI	ŹRÓDŁA FINANSOWANIA	DODATKOWE INFORMACJE
4.1.1.	Monitorowanie jakości wód	WIOŚ PPIS	2025-2028, do kontynuacji w perspektywie do 2031 roku	Środki krajowe i środki własne instytucji (por. rozdz. 6.3.)	---
4.1.2.	Prowadzenie kontroli przestrzegania warunków wprowadzania ścieków do wód lub do ziemi	Urząd Marszałkowski PGW Wody Polskie WIOŚ	2025-2028, do kontynuacji w perspektywie do 2031 roku	Środki krajowe i środki własne instytucji (por. rozdz. 6.3.)	---
4.1.3.	Budowa szczelnych zbiorników na gnojowicę i/lub gnojówkę oraz płyt obornikowych w gospodarstwach rolnych	Właściciele gospodarstw rolnych	2025-2028, do kontynuacji w perspektywie do 2031 roku	Środki krajowe i środki własne społeczeństwa (por. rozdz. 6.3.)	---
4.1.4.	Ograniczenie zabudowy oraz możliwości prowadzenia intensywnej produkcji rolnej (w tym także hodowli bydła), w bezpośrednim sąsiedztwie rzek oraz w strefie terenów podmokłych, poprzez wprowadzenie odpowiednich zapisów do miejscowych planów zagospodarowania przestrzennego	Gmina	2025-2028, do kontynuacji w perspektywie do 2031 roku	Zadanie nieinwestycyjne	Realizacja poprzez wprowadzanie zapisów do dokumentów i decyzji
4.1.5.	Działania edukacyjne i współpraca z rolnikami w zakresie wdrażania dobrych praktyk rolniczych, w celu ochrony wód przed zanieczyszczeniami (ograniczenie nadmiernej stosowania nawozów sztucznych i środków ochrony roślin)	Gmina WIOŚ Organizacje NGO ARIMR	2025-2028, do kontynuacji w perspektywie do 2031 roku	Środki krajowe i środki własne instytucji (por. rozdz. 6.3.)	---
4.2.1.	Kontrola i utrzymanie sprawności urządzeń zaopatrzenia w wodę, ukierunkowane na zmniejszenie strat własnych wody	Gmina	2025-2028, do kontynuacji w perspektywie do 2031 roku	Środki krajowe (w tym głównie budżet gminy) (por. rozdz. 6.3.)	---
4.2.2.	Działania edukacyjne w zakresie racjonalnego zużycia wody (działania lub kampanie informacyjne)	Gmina Organizacje NGO	2025-2028, do kontynuacji w perspektywie do 2031 roku	Środki krajowe i środki własne instytucji (por. rozdz. 6.3.)	---
4.3.1.	Rozbudowa infrastruktury związanej z turystyką wodną w sposób zapewniający ochronę wód przed zanieczyszczeniem	Gmina Inwestorzy	2025-2028, do kontynuacji w perspektywie do 2031 roku	Środki krajowe i środki własne instytucji (por. rozdz. 6.3.)	---
4.4.1.	Zapewnienie sprawności urządzeń melioracyjnych (budowa, odbudowa i prawidłowe ich wykorzystanie)	PGW Wody Polskie	2025-2028, do kontynuacji w perspektywie do 2031 roku	Środki krajowe i środki własne instytucji (por. rozdz. 6.3.)	---
4.4.2.	Realizacja działań o charakterze bieżącym w przypadku wystąpienia suszy (w tym czasowe ograniczenia poboru wód lub czasowe zakazy wykorzystywania wody z sieci wodociągowej do celów innych niż socjalno-bytowe)	PGW Wody Polskie Gmina Służby porządkowe Mieszkańcy Przedsiębiorcy	2025-2028, do kontynuacji w perspektywie do 2031 roku	Środki własne instytucji (por. rozdz. 6.3.)	---
4.4.3.	Ograniczanie strat wody poprzez jej ponowne wykorzystanie („deszczówka”, „szara woda”) do celów gospodarczych	Przedsiębiorcy, Właściciele gospodarstw rolnych NFOŚiGW WFOŚiGW	2025-2028, do kontynuacji w perspektywie do 2031 roku	Środki krajowe, środki własne społeczeństwa (por. rozdz. 6.3.)	Zadanie wspomagające adaptację do zmian klimatu
4.4.4.	Budowa, rozbudowa i modernizacja obiektów małej retencji wodnej	PGW Wody Polskie Inwestorzy prywatni NFOŚiGW/ WFOŚiGW	2025-2028, do kontynuacji w perspektywie do 2031 roku	Środki krajowe i środki własne instytucji i inwestorów (por. rozdz. 6.3.)	Zadanie wspomagające adaptację do zmian klimatu
4.5.1.	Przeciwdziałanie zabudowie obszarów szczególnego zagrożenia powodzią	Gmina PGW Wody Polskie	2025-2028, do kontynuacji w perspektywie do 2031 roku	Zadanie nieinwestycyjne	Realizacja poprzez wprowadzanie zapisów do dokumentów i decyzji
4.5.2.	Minimalizacja zabudowy na obszarach zagrożonych podtopieniami, będącymi poza zasięgiem obszarów szczególnego zagrożenia powodzią	Gmina	2025-2028, do kontynuacji w perspektywie do 2031 roku	Zadanie nieinwestycyjne	Realizacja poprzez wprowadzanie zapisów do dokumentów i decyzji
4.5.3.	Realizacja lub modernizacja infrastruktury służącej ochronie przeciwpowodziowej i obiektów małej retencji wodnej	PGW Wody Polskie Inwestorzy prywatni NFOŚiGW/ WFOŚiGW	2025-2028, do kontynuacji w perspektywie do 2031 roku	Środki krajowe i środki własne instytucji i inwestorów (por. rozdz. 6.3.)	Realizacja poprzez wprowadzanie zapisów do dokumentów i decyzji

OBSZAR INTERWENCJI: GOSPODARKA WODNO-ŚCIEKOWA					
LP.	ZADANIE OPERACYJNE	PODMIOT ODPOWIEDZIALNY ZA REALIZACJĘ ORAZ JEDNOSTKI WŁĄCZONE	ZAKŁADANE LATA REALIZACJI	ŹRÓDŁA FINANSOWANIA	DODATKOWE INFORMACJE
5.1.1.	Rozbudowa istniejącej sieci wodociągowej.	Gmina	2025-2028, do kontynuacji w perspektywie do 2031 roku	Środki krajowe (w tym budżet gminy) i środki zagraniczne (por. rozdz. 6.3.)	—
5.1.2.	Modernizacja istniejącej sieci wodociągowej	Gmina	2025-2028, do kontynuacji w perspektywie do 2031 roku	Środki krajowe (w tym budżet gminy) i środki zagraniczne (por. rozdz. 6.3.)	—
5.1.3.	Budowa stacji uzdatniania wody	Gmina	2025-2028	Środki krajowe (w tym budżet gminy) i środki zagraniczne (por. rozdz. 6.3.)	—
5.1.4.	Zapewnienie odpowiedniej przepustowości i sprawności gminnych ujęć wody poprzez ich rozbudowę, przebudowę lub modernizację	Gmina	2025-2028, do kontynuacji w perspektywie do 2031 roku	Środki krajowe (w tym budżet gminy) i środki zagraniczne (por. rozdz. 6.3.)	—
5.2.1.	Rozbudowa lub modernizacja istniejącej sieci kanalizacji sanitarnej	Gmina	2025-2028, do kontynuacji w perspektywie do 2031 roku	Środki krajowe (w tym budżet gminy) i środki zagraniczne (por. rozdz. 6.3.)	—
5.2.2.	Budowa oczyszczalni ścieków	Gmina	2025-2028	Środki krajowe (w tym budżet gminy) i środki zagraniczne (por. rozdz. 6.3.)	—
5.2.3.	Rozbudowa i modernizacja istniejącej oczyszczalni ścieków	Gmina	2025-2028, do kontynuacji w perspektywie do 2031 roku	Środki krajowe (w tym budżet gminy) i środki zagraniczne (por. rozdz. 6.3.)	—
5.2.4.	Kontrola gromadzenia ścieków bytowo-gospodarczych w istniejących zbiornikach bezodpornych („szambach”) przechowywania substancji niebezpiecznych z punktu widzenia ochrony środowiska	Gmina PPIS	2025-2028, do kontynuacji w perspektywie do 2031 roku	Środki krajowe (w tym budżet gminy) (por. rozdz. 6.3.)	—
5.2.5.	Wsparanie budowy przydomowych oczyszczalni ścieków na terenach nieskanalizowanych	Gmina Mieszkańcy	2025-2028, do kontynuacji w perspektywie do 2031 roku	Środki krajowe, środki zagraniczne i środki własne społeczeństwa (por. rozdz. 6.3.)	—

OBSZAR INTERWENCJI: ZASOBY GEOLOGICZNE					
LP.	ZADANIE OPERACYJNE	PODMIOT ODPOWIEDZIALNY ZA REALIZACJĘ ORAZ JEDNOSTKI WŁĄCZONE	ZAKŁADANE LATA REALIZACJI	ŹRÓDŁA FINANSOWANIA	DODATKOWE INFORMACJE
6.1.1.	Dokumentowanie nowych złóż i bilansowanie ich zasobów oraz rozpoznawanie budowy geologicznej	Przedsiębiorcy PIG	2025-2028, do kontynuacji w perspektywie do 2031 roku	Środki własne przedsiębiorców i środki własne instytucji (por. rozdz. 6.3.)	—
6.1.2.	Zabezpieczenie ewentualnych, udokumentowanych złóż kopalin przed wprowadzaniem zabudowy poprzez uwzględnienie we wszystkich dokumentach planistycznych gminy	Gmina Wojewoda	2025-2028, do kontynuacji w perspektywie do 2031 roku	Zadanie nieinwestycyjne	Zadanie fakultatywne – do realizacji w przypadku ewentualnego udokumentowania złóż na terenie gminy.
6.1.3.	Identyfikacja punktów niekoncesjonowanej eksploatacji kopalin oraz ich eliminacja	Gmina PIG	2025-2028, do kontynuacji w perspektywie do 2031 roku	Środki krajowe (w tym budżet gminy) (por. rozdz. 6.3.)	—
6.2.1.	Rekultywacja terenów poeksploatacyjnych	Przedsiębiorcy	2025-2028, do kontynuacji w perspektywie do 2031 roku	Środki krajowe i środki własne przedsiębiorców (por. rozdz. 6.3.)	—
6.2.2.	Monitoring sprawności sprzętu wydobywczego	Właściciele terenów Przedsiębiorcy	2025-2028, do kontynuacji w perspektywie do 2031 roku	Środki krajowe (por. rozdz. 6.3.)	—

OBSZAR INTERWENCJI: GLEBY					
LP.	ZADANIE OPERACYJNE	PODMIOT ODPOWIEDZIALNY ZA REALIZACJĘ ORAZ JEDNOSTKI WŁĄCZONE	ZAKŁADANE LATA REALIZACJI	ŹRÓDŁA FINANSOWANIA	DODATKOWE INFORMACJE
7.1.1.	Promowanie rolnictwa ekologicznego poprzez wdrażanie programów, metod gospodarowania i technologii produkcji korzystnych dla środowiska	Właściciele gospodarstw rolnych Organizacje NGO ARIMR	2025-2028, do kontynuacji w perspektywie do 2031 roku	Środki krajowe i środki własne instytucji (por. rozdz. 6.3.)	—
7.1.2.	Zapobieganie zanieczyszczeniom gleb poprzez racjonalne stosowanie nawozów sztucznych i środków ochrony roślin – upowszechnianie dobrych praktyk rolniczych i edukacja ekologiczna	Właściciele gospodarstw rolnych Organizacje NGO ARIMR	2025-2028, do kontynuacji w perspektywie do 2031 roku	Środki krajowe i środki własne instytucji (por. rozdz. 6.3.)	—
7.1.3.	Prowadzenie monitoringu jakości gleb	GIOŚ WIOŚ WSSE	2025-2028, do kontynuacji w perspektywie do 2031 roku	Środki krajowe i środki własne instytucji (por. rozdz. 6.3.)	—
7.1.4.	Minimalizacja przeznaczenia gruntów rolnych chronionych klas bonitacyjnych na cele nierolnicze	Gmina Marszałek województwa	2025-2028, do kontynuacji w perspektywie do 2031 roku	Zadanie nieinwestycyjne	Realizacja poprzez wprowadzenie zapisów do dokumentów i decyzji

7.1.5.	Usuwanie folii rolniczych i innych odpadów pochodzących z działalności rolniczej	Gmina Właściciele terenów	2025-2028, do kontynuacji w perspektywie do 2031 roku	Środki krajowe i środki własne instytucji (por. rozdz. 6.3.)	—
7.2.1.	Rekultywacja terenów o niekorzystnych przekształceniach powierzchni ziemi	Gmina Przedsiębiorcy Właściciele terenów	2025-2028, do kontynuacji w perspektywie do 2031 roku	Środki krajowe i środki własne przedsiębiorców i społeczeństwa (por. rozdz. 6.3.)	—
7.2.2.	Poprawa warunków glebowych poprzez racjonalne nawożenie i stosowanie odpowiednich upraw, zwłaszcza roślin przyczyniających się do powstawania próchnicy lub wapnowanie gleb	Właściciele terenów	2025-2028, do kontynuacji w perspektywie do 2031 roku	Zadanie nieinwestycyjne	—

OBSZAR INTERWENCJI: GOSPODARKA ODPADAMI I ZAPOBIEGANIE POWSTAWANIU ODPADÓW					
LP.	ZADANIE OPERACYJNE	PODMIOT ODPOWIEDZIALNY ZA REALIZACJĘ ORAZ JEDNOSTKI WŁĄCZONE	ZAKŁADANE LATA REALIZACJI	ŹRÓDŁA FINANSOWANIA	DODATKOWE INFORMACJE
8.1.1.	Selektywne zbieranie odpadów, ze szczególnym uwzględnieniem odpadów ulegających biodegradacji oraz surowców wtórnych	Gmina Podmioty zajmujące się gospodarką odpadami na terenie gminy	2025-2028, do kontynuacji w perspektywie do 2031 roku	Środki krajowe (w tym głównie budżet gminy) (por. rozdz. 6.3.)	—
8.1.2.	Przetwarzanie odpadów w celu przygotowania do odzysku lub unieszkodliwiania	Gmina Podmioty zajmujące się gospodarką odpadami na terenie gminy	2025-2028, do kontynuacji w perspektywie do 2031 roku	Środki krajowe (w tym głównie budżet gminy) (por. rozdz. 6.3.)	—
8.1.3.	Poprawa dostępności istniejących lub posadzenie nowych pojemników do gniazdowej zbiórki odpadów komunalnych	Gmina Podmioty zajmujące się gospodarką odpadami na terenie gminy	2025-2028, do kontynuacji w perspektywie do 2031 roku	Środki krajowe (w tym głównie budżet gminy) (por. rozdz. 6.3.)	—
8.1.4.	Prowadzenie akcji edukacyjno-informacyjnych, z zakresu segregacji i recyklingu odpadów	Gmina	2025-2028, do kontynuacji w perspektywie do 2031 roku	Środki krajowe (w tym głównie budżet gminy) (por. rozdz. 6.3.)	—
8.2.1.	Wydawanie decyzji w sprawie likwidacji nielegalnych miejsc składowania odpadów komunalnych	Gmina	2025-2028, do kontynuacji w perspektywie do 2031 roku	Środki krajowe (w tym głównie budżet gminy) (por. rozdz. 6.3.)	Integralną częścią zadania będzie identyfikacja nielegalnych miejsc składowania odpadów
8.2.2.	Ułatwienie odbioru oraz zagospodarowania odpadów pochodzenia rolniczego w celu ponownego ich wykorzystania, np. przez tworzenie punktów składowania lub odbioru odpadów	Gmina	2025-2028, do kontynuacji w perspektywie do 2031 roku	Środki krajowe (por. rozdz. 6.3.)	—
8.3.1.	Usuwanie wyrobów zawierających azbest w tym realizacja „Programu usuwania azbestu dla Gminy Kępice na lata 2014-2032”	Gmina Właściciele nieruchomości	2025-2028, do kontynuacji w perspektywie do 2031 roku	Środki krajowe, środki własne właścicieli nieruchomości (por. rozdz. 6.3.)	—

OBSZAR INTERWENCJI: ZASOBY PRZYRODNICZE					
LP.	ZADANIE OPERACYJNE	PODMIOT ODPOWIEDZIALNY ZA REALIZACJĘ ORAZ JEDNOSTKI WŁĄCZONE	ZAKŁADANE LATA REALIZACJI	ŹRÓDŁA FINANSOWANIA	DODATKOWE INFORMACJE
9.1.1.	Zachowanie ekosystemu torfowiska wysokiego, boru i lasu bagiennego, charakterystycznej dla nich bioty a także cennych gatunków fauny i flory w obrębie ustanowionego rezerwatu przyrody „Torfowisko Potoczek”	RDOŚ Gmina Mieszkańcy Inwestorzy	2025-2028, do kontynuacji w perspektywie do 2031 roku	Środki krajowe i środki własne instytucji (por. rozdz. 6.3.)	—
9.1.2.	Ochrona obszaru Natura 2000 „Dolina Wieprzy i Studnicy PLH220038”, w tym przedmiotu jego ochrony, integralności i spójności obszaru oraz przestrzeganie ustaleń planu zadań ochronnych obowiązującego dla obszaru	RDOŚ Gmina Społeczeństwo	2025-2028, do kontynuacji w perspektywie do 2031 roku	Środki krajowe i środki własne instytucji (por. rozdz. 6.3.)	Obowiązują zapisy ustawy o ochronie przyrody oraz Planu Zadani Ochronnych dla obszaru Natura 2000
9.1.3.	Zachowanie walorów „Obszaru Chronionego Krajobrazu Jezioro Łętowskie i Okolice Kępice” poprzez egzekwowanie przepisów (w tym zakazów) odnoszących się do OCHK	GDOŚ/RDOŚ Gmina Społeczeństwo	2025-2028, do kontynuacji w perspektywie do 2031 roku	Środki krajowe i środki własne instytucji (por. rozdz. 6.3.)	—
9.1.4.	Zachowanie i ochrona istniejących użytków ekologicznych	RDOŚ Gmina Społeczeństwo	2025-2028, do kontynuacji w perspektywie do 2031 roku	Środki krajowe i środki własne instytucji (por. rozdz. 6.3.)	—
9.1.5.	Zachowanie i ochrona istniejących pomników przyrody	Gmina RDOŚ Właściciele nieruchomości, na której znajduje się pomnik przyrody	2025-2028, do kontynuacji w perspektywie do 2031 roku	Środki krajowe (w tym głównie budżet gminy) (por. rozdz. 6.3.)	—
9.1.6.	Wytypowanie i obejmowanie ochroną prawną nowych obszarów lub obiektów szczególnie cennych pod względem przyrodniczym, z uwzględnieniem ich spójności przestrzennej z istniejącym systemem obszarów ochronionych	Gmina RDOŚ Urząd Marszałkowski	2025-2028	Zadanie nieinwestycyjne	Realizacja zadania poprzez zachowanie stosownych aktów ustanawiających
9.2.1.	Ochrona gatunkowa roślin, zwierząt i grzybów poprzez uwzględnianie stanowisk i siedlisk chronionych w działaniach inwestycyjnych	Gmina RDOŚ Mieszkańcy Inwestorzy	2025-2028, do kontynuacji w perspektywie do 2031 roku	Środki krajowe i środki własne instytucji (por. rozdz. 6.3.)	Realizacja zadania poprzez zachowanie stwierdzonych cennych lub potencjalnie cennych

					stanowisk i siedlisk przyrodniczych
9.2.2.	Utrzymanie i urządzenie terenów zieleni, zadrzewień, zakrzewień oraz skwerów	Gmina Mieszkańcy Inwestorzy	2025-2028, do kontynuacji w perspektywie do 2031 roku	Środki krajowe i środki własne instytucji (por. rozdz. 6.3.)	---
9.2.3.	Stworzenie warunków ochrony korytarzy i pól ekologicznych – przeciwdziałanie fragmentacji składowych systemu przyrodniczego	Gmina	2025-2028, do kontynuacji w perspektywie do 2031 roku	Zadanie nieinwestycyjne	Realizacja poprzez uwzględnianie w dokumentach i wydawanych decyzjach warunków zachowania ciągłości korytarzy ekologicznych
9.3.1.	Zwiększanie lesistości poprzez zalesianie terenów o niskiej przydatności rolniczej oraz w obrębie nieużytków	Gmina Nadleśnictwa Właściciele gruntów	2025-2028, do kontynuacji w perspektywie do 2031 roku	Środki krajowe, środki własne właścicieli gruntów (por. rozdz. 6.3.)	---
9.3.2.	Przebudowa drzewostanów uszkodzonych i dostosowanie do warunków siedliskowych	Nadleśnictwa	2025-2028, do kontynuacji w perspektywie do 2031 roku	Środki krajowe (por. rozdz. 6.3.)	---
9.4.1.	Przeprowadzenie akcji edukacyjnych (szkoleń, warsztatów, seminariów, działań informacyjnych)	Gmina RDOŚ Organizacje NGO	2025-2028	Środki krajowe i środki własne instytucji (por. rozdz. 6.3.)	---

OBSZAR INTERWENCJI: ZAGROŻENIA POWAŻNYMI AWARIAMI

LP.	ZADANIE OPERACYJNE	PODMIOT ODPOWIEDZIALNY ZA REALIZACJĘ ORAZ JEDNOSTKI WŁĄCZONE	ZAKŁADANE LATA REALIZACJI	ŹRÓDŁA FINANSOWANIA	DODATKOWE INFORMACJE
10.1.1.	Kontrola prawidłowości funkcjonowania zakładów produkcyjnych	Gmina WIOŚ PWIS (WSSE) PPIS	2025-2028, do kontynuacji w perspektywie do 2031 roku	Środki krajowe i środki własne instytucji (por. rozdz. 6.3.)	---
10.1.2.	Działania kontrolne na drogach publicznych	Policja	2025-2028, do kontynuacji w perspektywie do 2031 roku	Środki własne instytucji (por. rozdz. 6.3.)	---
10.2.1.	Wprowadzenie systemu ostrzegania mieszkańców o nadzwyczajnych zagrożeniach	Gmina OSP Policja Służby medyczne	2025-2028, do kontynuacji w perspektywie do 2031 roku	Środki krajowe i środki własne instytucji (por. rozdz. 6.3.)	---
10.2.2.	Doposażenie oraz wsparcie finansowe jednostek służb ratunkowych, w tym ochotniczej straży pożarnej, policji i służby zdrowia	Gmina OSP Policja Służby medyczne	2025-2028, do kontynuacji w perspektywie do 2031 roku	Środki krajowe (por. rozdz. 6.3.)	---
10.2.3.	Szkolenia jednostek służb ratunkowych, w tym ochotniczej straży pożarnej, policji i służby zdrowia	OSP Policja Służby medyczne	2025-2028, do kontynuacji w perspektywie do 2031 roku	Środki krajowe (por. rozdz. 6.3.)	---
10.2.4.	Edukacja mieszkańców na wypadek wystąpienia poważnej awarii	Gmina Policja Straż pożarna Służby medyczne Organizacje NGO	2025-2028, do kontynuacji w perspektywie do 2031 roku	Środki krajowe i środki własne instytucji (por. rozdz. 6.3.)	---

6 SYSTEM REALIZACJI PROGRAMU OCHRONY ŚRODOWISKA

6.1 MONITORING I EWALUACJA

Monitoring i ewaluacja programu ochrony środowiska to dwa niezależne procesy, choć pozostające ze sobą w ścisłym związku. Realizacja badania bieżącego (monitoring) i oceny końcowej rezultatów (ewaluacja) jest warunkiem koniecznym do tego, aby mógł on być realizowany w sposób konsekwentny i zgodnie z przyjętymi założeniami. Monitoring i ewaluacja będą stanowić procesy niezbędne dla śledzenia postępów we wdrażaniu i osiąganiu celów w zakresie ochrony środowiska. Będą one także konieczne do podjęcia działań dotyczących dalszej przyszłości gminy, a następnie zostaną wykorzystane w procesie sporządzania aktualizacji programu ochrony środowiska. Wskazane jest, aby aktualizacja programu ochrony środowiska nastąpiła przed końcem okresu obowiązywania niniejszego programu.

Monitoring i ewaluacja wymagają uprzedniego zorganizowania. W tym celu niezbędna jest współpraca i koordynacja poszczególnych wydziałów lokalnej administracji. Wskazane jest powołanie w strukturach Gminy zespołu odpowiedzialnego za monitorowanie, okresowe raportowanie oraz końcową ocenę efektów wdrożeniowych. Rolą Zespołu ds. wdrażania programu ochrony środowiska powinno być przede wszystkim:

- gromadzenie niezbędnych danych o realizowanych zadaniach,
- raportowanie stopnia realizacji celów przewidzianych w programie,
- rozwijanie zagadnień związanych z ochroną środowiska na szczeblu lokalnym,
- prowadzenie działań informacyjnych oraz akcji edukacyjnych związanych z ochroną środowiska,
- komunikacja z interesariuszami.

Monitoring obejmować będzie bieżące gromadzenie danych oraz analizowanie przebiegu realizacji działań i zadań, z jednoczesną możliwością podjęcia ewentualnych przedsięwzięć korygujących. Korekty można przeprowadzić, jeśli zajdzie taka potrzeba, ponieważ proces wdrażania ustaleń programu będzie w dalszym ciągu trwał. Wskazana jest koordynacja realizacji przyjętych założeń poprzez monitorowanie efektywności działań co najmniej co dwa lata, począwszy od dnia jego uchwalenia. Monitorowanie wdrażania założeń przyczyni się do:

- określenia stopnia realizacji przyjętych działań,
- określenia stopnia wykonania założonych celów,
- oceny poziomu rozbieżności między stanem założonym a stanem wykonania założeń programu,
- rozpoznania przyczyn zaistniałych rozbieżności,
- stworzenia obszernej bazy zawierającej informację o środowisku i jego ochronie na terenie gminy,
- skutecznego planowania i programowania w odniesieniu do obszaru ochrony środowiska,
- określenia skuteczności podejmowanych działań.

Ewaluacja obejmować będzie zebranie informacji, z wykorzystaniem danych gromadzonych w trakcie monitoringu, które umożliwią końcową ocenę oraz weryfikację procesu wdrażania programu. Tym samym zmierzone i ocenione zostaną efekty założone do osiągnięcia – poszczególne cele szczegółowe i przypisane im zadania. Rezultaty powinny być wyrażone zarówno w postaci ilościowej (wskaźniki), jak i jakościowej (rezultaty „miękkie”). Wyniki przeprowadzonej oceny stanowiąc będą bazę dla aktualizacji programu. Ewaluacja bazować będzie na:

- ocenie postępów we wdrażaniu założeń programu ochrony środowiska, w tym przygotowanie raportu,
- aktualizacji listy przedsięwzięć przewidzianych do realizacji w kolejnych latach,

– aktualizacji celów ekologicznych i kierunków działań.

Przeprowadzenie procesów monitoringu i ewaluacji wiąże się ze znacznym zaangażowaniem zasobów ludzkich i środków finansowych. W procesie ewaluacji powinni zostać włączeni wszyscy Interesariusze. Jest to najskuteczniejsza metoda oceniania efektywności działań określonych w programie ochrony środowiska.

SUGEROWANE WSKAŹNIKI EFEKTU EKOLOGICZNEGO W OBSZARACH INTERWENCJI

W tabeli w rozdziale 5.3. zaprezentowano wskaźniki realizacji planowanych zadań operacyjnych, które mają służyć procesom monitoringu programu ochrony środowiska, a tym samym ocenie stopnia realizacji poszczególnych zadań i kierunków interwencji.

Ocena generalna realizacji programu powinna obrazować dokonujące się w nim zmiany. W tym celu w tabeli poniżej zaprezentowano sugerowane wskaźniki dla oceny efektów ekologicznych w wyodrębnionych obszarach interwencji. Należy pamiętać, aby podczas raportowania efektów uwzględniać te same wskaźniki. Takie działanie umożliwi rzetelną analizę porównawczą i ocenę skuteczności wdrażania programu ochrony środowiska.

Tab. 18 Sugerowane wskaźniki efektu ekologicznego w obszarach interwencji

WSKAŹNIK	JEDNOSTKA	POŻĄDANY TREND
OCHRONA KLIMATU I JAKOŚĆ POWIETRZA		
Poziom emisji dwutlenku węgla	ton CO ₂ /rok lub Mg CO ₂ /rok	↓
Liczba zlikwidowanych niskoemisyjnych urządzeń grzewczych	szt.	↑
Przekraczane poziomy dopuszczalne substancji w powietrzu	pył PM ₁₀ , pył PM _{2,5} , benzo(a)piren, ozon	↓
ZAGROŻENIA HAŁASEM		
Liczba punktów zidentyfikowanych przekroczeń norm akustycznych	szt.	---
POLA ELEKTROMAGNETYCZNE		
Wartość poziomów pól elektromagnetycznych	V/m	↓
Liczba istotnych emitorów pól elektromagnetycznych	szt. (gpz, linie wysokiego napięcia, stacje bazowe)	↓
GOSPODAROWANIE WODAMI		
Stan lub potencjał jcwp	dobry/zły	↑
Średnie zużycie wody na jednego mieszkańca	m ³ /rok	↓
GOSPODARKA WODNO - ŚCIEKOWA		
Udział budynków podłączonych do sieci wodociągowej/odsetek ludności korzystającej z sieci wodociągowej	%	↑
Udział budynków podłączonych do sieci kanalizacyjnej/odsetek ludności korzystającej z sieci kanalizacji sanitarnej	%	↓
Liczba przydomowych oczyszczalni ścieków na terenach nieskanalizowanych	szt.	↓
Liczba zbiorników bezodpływowych	szt.	↑
ZASOBY GEOLOGICZNE		
Liczba udokumentowanych złóż kopalin	szt.	↑

WSKAŹNIK	JEDNOSTKA	POŻĄDANY TREND
GLEBY		
Liczba beneficjentów przystępujących do realizacji pakietów rolno-środowiskowo- klimatycznego	os./rok	↑
Zmiana struktury użytkowania gleb niskich klas	ha	↑
GOSPODARKA ODPADAMI I ZAPOBIEGANIE POWSTAWANIU ODPADÓW		
Masa odebranych niesegregowanych odpadów komunalnych	Mg/rok	↓
Poziom redukcji masy odpadów ulegających biodegradacji kierowanych do składowania	%	↑
Poziom recyklingu i przygotowania do ponownego użycia papieru, metalu, tworzyw sztucznych i szkła	%	↑
Poziom recyklingu i przygotowania do ponownego użycia lub odzysku innymi metodami innych niż niebezpieczne odpadów budowlanych i rozbiórkowych	%	↑
ZASOBY PRZYRODNICZE		
Lesistość	%	↑
Liczba obiektowych form ochrony przyrody	szt.	↑
Liczba obszarowych form ochrony przyrody	szt.	↑
ZAGROŻENIA POWAŻNYMI AWARIAMI		
Liczba zakładów kwalifikowanych jako potencjalni sprawcy poważnych awarii przemysłowych (zakłady o dużym ryzyku ZDR, zakłady o zwiększonym ryzyku ZZR, zakłady pozostałe PSPA)	szt.	---
Liczba przypadków wystąpienia awarii lub zdarzeń o znamionach poważnej awarii	szt.	---

Materiał źródłowy: Opracowanie własne.

6.2 PODMIOTY I INSTYTUCJE

Program ochrony środowiska pełni szczególną rolę w procesie realizacji polityki środowiskowej. Z punktu widzenia władz samorządowych, stanowi narzędzie koordynacji działań podejmowanych w sferze ochrony środowiska przez administrację publiczną oraz instytucje i przedsiębiorstwa. Podmiotami uczestniczącymi we wdrażaniu Programu ze względu na pełnione role są:

- podmioty uczestniczące w organizacji i zarządzaniu programem,
- podmioty realizujące zadania programu,
- podmioty kontrolujące przebieg realizacji i efekty programu,
- mieszkańcy gminy, jako główny podmiot odbierający wyniki działań programu.

Głównym realizatorem programu będzie Samorząd Gminy, który nim zarządza. Struktury administracji samorządowej będą przekazywały informacje w ramach monitoringu realizacji zadań i ewaluacji. Nakreślone w programie inwestycje będą bezpośrednio realizowane przez różne podmioty i instytucje. Społeczeństwo gminy stanowi głównego odbiorcę programu. Zaangażowanie szerokiego grona uczestników pozwoli na uzyskanie większej akceptacji określonych zadań.

Odpowiedzialność za realizację programu ochrony środowiska spoczywa na organach wykonawczych gminy. Zgodnie z ustawą z dnia 27 kwietnia 2001 r. Prawo ochrony środowiska organ wykonawczy gminy jest zobowiązany sporządzać co dwa lata raporty z wykonania programów ochrony środowiska, które następnie przedstawia radzie miejskiej i przekazuje organowi wykonawczemu

powiatu. Burmistrz powinien współdziałać z organami administracji samorządowej szczebla wojewódzkiego oraz z instytucjami zajmującymi się kontrolą i monitoringiem.

Podmioty i instytucje zaangażowane w realizację poszczególnych zadań operacyjnych przedstawiono w tabeli w rozdz. 5.3. i 5.4. Są to przede wszystkim:

- Urząd Miejski,
- Starostwo Powiatowe,
- Urząd Marszałkowski,
- Urząd Wojewódzki (Wojewoda),
- Ochotnicza Straż Pożarna,
- Policja,
- Służby ratunkowe,
- Zarząd Dróg Wojewódzkich (ZDW),
- Zarząd Dróg Powiatowych (ZDP),
- Generalna Dyrekcja Dróg Krajowych i Autostrad (GDDKIA),
- Główny Inspektorat Ochrony Środowiska (GIOŚ),
- Wojewódzki Inspektor Ochrony Środowiska (WIOŚ),
- Wojewódzka Stacja Sanitarно-Epidemiologiczna (WSSE),
- Państwowy Wojewódzki Inspektorat Sanitarny (PWIS),
- Państwowy Powiatowy Inspektorat Sanitarny (PPIS),
- Regionalna Dyrekcja Ochrony Środowiska (RDOŚ),
- Państwowe Gospodarstwo Wodne Wody Polskie,
- Regionalny Zarząd Gospodarki Wodnej (RZGW),
- Agencja Restrukturyzacji i Modernizacji Rolnictwa (ARiMR),
- Państwowy Instytut Geologiczny (PIG),
- podmioty zajmujące się gospodarką odpadami na terenie gminy,
- nadleśnictwa,
- gestorzy sieci,
- organizacje NGO,
- jednostki badawcze (fakultatywnie),
- przedsiębiorcy, w tym zakłady produkcyjne
- właściciele gospodarstw rolnych,
- mieszkańcy.

6.3 SYSTEM FINANSOWANIA

Funkcjonujący w Polsce system finansowania może w znaczącym stopniu wpłynąć na realizację zakładanych celów. System ten jest wielopoziomowym i zróżnicowanym mechanizmem finansowania inicjatyw proekologicznych, w którym niejednokrotnie zawarto sprecyzowane wymagania dotyczące efektów ekologicznych. Ekologiczne założenia programowe powinny obejmować jak największą liczbę mieszkańców oraz jak największy obszar danej jednostki. Ponadto powinny stymulować podejmowanie działań międzylokalnych w ramach współpracy, która przyczynia się do ułatwienia procesu finansowania inwestycji a także rozkłada ewentualne koszty ich utrzymania i eksploatacji.

Na system finansowania przedsięwzięć z zakresu ochrony środowiska składają się instytucje oraz instrumenty ekonomiczne wraz z regulacjami zawierającymi zasady gromadzenia i tryb wykorzystania środków finansowych. Polski, synergiczny system finansowania działań w obszarze ochrony środowiska opiera się o źródła krajowe (opłaty i kary) oraz źródła zagraniczne (środki pozyskiwane z programów operacyjnych w zakresie polityk Unii Europejskiej lub środki pozyskiwane na mocy porozumień

międzynarodowych). Bazą systemu są fundusze ekologiczne, tzn. Narodowy Fundusz Ochrony Środowiska i Gospodarki Wodnej (NFOŚiGW, który posiada status państwowej osoby prawnej), szesnaście wojewódzkich funduszy ochrony środowiska i gospodarki wodnej (WFOŚiGW), które posiadają status wojewódzkiej osoby prawnej oraz budżety powiatów i gmin.

Źródła krajowe (NFOŚiGW, WFOŚiGW, budżety powiatów i gmin) – wykorzystanie źródeł krajowych podlega kierunkowemu, ściśle określone wydatkowaniu. Źródła krajowe zasilane są m.in. ze środków pochodzących z podatków, opłat i kar za korzystanie ze środowiska. Ponadto wyróżnione zadania z zakresu ochrony środowiska są współfinansowane ze **środków budżetu państwa**.

W przypadku programów krajowych oraz regionalnych szczególnie istotne jest ściśle określenie obszarów wsparcia oraz wyznaczenie konkretnych działań. Podobnie, jak w poprzednich latach (perspektywach: 2007-2013, 2014-2020), tak również w perspektywie 2021-2027 około 60% funduszy z polityki spójności trafi do programów realizowanych na poziomie krajowym. Pozostałe 40% otrzymają programy regionalne.

Pośród zagranicznych źródeł finansowania (unijnych) przedsięwzięć z zakresu ochrony środowiska składają się następujące instytucje oraz instrumenty ekonomiczne:

- Europejski Fundusz Rozwoju Regionalnego,
- Europejski Fundusz Społeczny Wojewódzki Fundusz Ochrony Środowiska i Gospodarki Wodnej,
- Europejski Fundusz Spójności,
- Europejski Fundusz Rolny na rzecz Rozwoju Obszarów Wiejskich.

Źródła zagraniczne skierowane na finansowanie działań z zakresu ochrony środowiska w przewadze pochodzą z budżetu Unii Europejskiej, a także ze środków ustanowionych w ramach porozumień międzynarodowych. Beneficjenci, przy wykonywaniu zadań z zakresu ochrony środowiska, mogą korzystać ze środków zagranicznych, które przyjmują formę dotacji bezzwrotnych lub instrumentów finansowych (pożyczki, inwestycje kapitałowe).

NAJWAŻNIEJSZE ORGANY I INSTYTUCJE ZAANGAŻOWANE W FINANSOWANIE PRZEDSIĘWZIĘĆ Z ZAKRESU OCHRONY ŚRODOWISKA

Ministerstwo Klimatu i Środowiska (MKiŚ) – zajmuje się administracji rządowej w zakresie energii oraz klimatu. Ministerstwo Klimatu powstało na skutek połączenia Ministerstwa Środowiska z Ministerstwem Klimatu, a w zakresie jego działań znajduje się m.in. ochrony powietrza, klimatu, rozwoju odnawialnych źródeł energii (OZE) oraz bezpieczeństwa energetycznego Polski. Resort klimatu jest odpowiedzialny za realizację wielu projektów i programów z zakresu ograniczania niskiej emisji. (www.gov.pl/web/klimat)

Ministerstwo Aktywów Państwowych (AP) – ministerstwo zostało utworzone rozporządzeniem Rady Ministrów z dnia 19 listopada 2019 r. zmieniającym rozporządzenie w sprawie utworzenia Ministerstwa Energii (Dz.U. poz. 2290). Do najważniejszych zadań Ministerstwa należy m.in. prowadzenie, w porozumieniu z ministrem właściwym do spraw środowiska, racjonalnej gospodarki złożami węglowodorów, węgla brunatnego, węgla kamiennego, siarki rodzimej, soli kamiennej, soli potasowej, soli potasowo-magnezowej i miedzi, w obszarze objętym wydobyciem www.gov.pl/web/aktywa-panstwowe

Ministerstwo Funduszy i Polityki Regionalnej (MFIPR) – ministerstwo utworzone zostało w 2019 roku na skutek przekształcenia dotychczasowego Ministerstwa Inwestycji i Rozwoju. Do najważniejszych zadań Ministerstwa należy rozwój regionalny oraz zarządzanie systemem wdrażania Funduszy Europejskich. Ponadto, organ ten monitoruje i koordynuje wdrażanie strategii gospodarczej rządu – Strategii na rzecz Odpowiedzialnego Rozwoju www.gov.pl/web/fundusze-regiony.

Ministerstwo Finansów (MF) – jednym z naczelných zadań leżących w gestii Ministerstwa jest przygotowywanie, wykonywanie i kontrolowanie realizacji budżety państwa poprzez koordynację systemu finansowania m.in. samorządu terytorialnego. www.mf.gov.pl

Ministerstwo Rolnictwa i Rozwoju Wsi (MRiRW) – zakres obsługi ministerstwa obejmuje cztery działy administracji rządowej: rolnictwo, rozwój wsi, rynki rolne i rybołówstwo. Główną misją ministerstwa jest zapewnienie optymalnych warunków umożliwiających zrównoważony rozwój polskiej wsi, rolnictwa i rybactwa oraz zapewnienie bezpieczeństwa żywności i wysokiej jakości usług publicznych. www.gov.pl/web/rolnictwo

Ministerstwo Cyfryzacji (MC) – wspiera rozwiązania informatyczne, rozwój sieci teleinformatycznych, dostęp do Internetu szerokopasmowego czy ogólną cyfryzację administracji i budowę społeczeństwa informacyjnego. W nawiązaniu do rozwoju zgodnie z zasadami niskiej emisji Ministerstwo wspiera wdrażanie technologii informacyjno-komunikacyjnych w obszarze inteligentnych sieci i systemów pomiaru energii i emisji oraz energooszczędnych budynków. www.gov.pl/web/cyfryzacja/

Polska Agencja Rozwoju Przedsiębiorczości (PARP) – jest agencją rządową podlegającą Ministrowi właściwemu ds. gospodarki. Zadaniem Agencji jest zarządzanie funduszami z budżetu państwa i Unii Europejskiej, przeznaczonymi na wspieranie przedsiębiorczości i innowacyjności oraz rozwój zasobów ludzkich. Misją PARP jest tworzenie korzystnych warunków dla zrównoważonego rozwoju polskiej gospodarki poprzez wspieranie innowacyjności i aktywności międzynarodowej przedsiębiorstw oraz promocję przyjaznych środowisku form produkcji i konsumpcji. Celem działania Agencji jest realizacja programów rozwoju gospodarki wspierających działalność innowacyjną i badawczą małych i średnich przedsiębiorstw (MŚP), rozwój regionalny, wzrost eksportu, rozwój zasobów ludzkich oraz wykorzystywanie nowych technologii. www.parp.gov.pl

Agencja Restrukturyzacji i Modernizacji Rolnictwa (ARiMR) – powstała w celu wspierania rozwoju rolnictwa i obszarów wiejskich. ARiMR została wyznaczona przez Rząd RP do pełnienia roli akredytowanej agencji płatniczej. Zajmuje się wdrażaniem instrumentów współfinansowanych z budżetu Unii Europejskiej oraz udziela pomocy ze środków krajowych. Agencja jako wykonawca polityki rolnej, ściśle współpracuje z Ministerstwem Rolnictwa i Rozwoju Wsi. www.arimr.gov.pl

Krajowa Agencja Poszanowania Energii – jednostka określająca i wdrażająca zasady zrównoważonej polityki energetycznej kraju, podejmuje działania prowadzące do racjonalizacji gospodarki energetycznej przy zachowaniu warunków ochrony środowiska oraz inicjowania działań proekologicznych skupiających się na wytwarzaniu, przesyłaniu i zużyciu energii. www.kape.gov.pl

Urząd Marszałkowski Województwa Pomorskiego – w strukturze finansowania innowacyjnych projektów inwestycyjnych związanych z efektywnością energetyczną i odnawialnymi źródłami energii odgrywa znaczącą rolę. <https://pomorskie.eu/>

Narodowy Fundusz Ochrony Środowiska i Gospodarki Wodnej – listę priorytetowych programów NFOŚiGW zatwierdza corocznie Rada Nadzorcza NFOŚiGW. Ich wykaz dostępny jest na: www.nfosigw.gov.pl

Wojewódzki Fundusz Ochrony Środowiska i Gospodarki Wodnej w Gdańsku – pełni funkcję niezależnej instytucji finansowej powołanej w celu kształtowania i realizacji polityki ekologicznej kraju za pomocą współfinansowania przedsięwzięć z zakresu ochrony środowiska i gospodarki wodnej. Wsparcie udzielane jest przy obsłudze wniosków unijnych oraz przy realizacji projektów i inwestycji odznaczających się proekologicznością. Beneficjentami mogą być samorządy, jednostki budżetu państwa, organizacje pozarządowe i podmioty gospodarcze. Fundusz świadczy pomoc finansową w postaci preferencyjnych pożyczek (niskooprocentowanych z możliwością częściowego umorzenia)

i dotacji (skierowanych również do państwowych jednostek budżetowych) oraz dopłat do oprocentowania kredytów bankowych. <https://wfos.gdansk.pl/>

NAJWAŻNIEJSZE PROGRAMY BĘDĄCE NARZĘDZIEM POZYSKIWANIA FUNDUSZY

PROGRAMY UNIJNE

- **Fundusze Europejskie na Infrastrukturę, Klimat, Środowisko (FEnIKS)** – następca Programu Infrastruktura i Środowisko (POLiŚ). Program przyczyni się do rozwoju gospodarki niskoemisyjnej, ochrony środowiska oraz przeciwdziałania i adaptacji do zmian klimatu. FEnIKS wesprze również inwestycje transportowe oraz dofinansuje ochronę zdrowia i dziedzictwo kulturowe. Budżet całego programu: 125,8 mld zł, wkład UE: 103,9 mld zł.
- **Fundusz na rzecz Odbudowy i Zwiększania Odporności (Recovery and Resilience Facility – RRF)** – celem programu jest złagodzenie gospodarczych i społecznych skutków pandemii koronawirusa oraz zapewnienie, by europejska gospodarka i społeczeństwo były bardziej zrównoważone, odporne i lepiej przygotowane na wyzwania i możliwości związane z zieloną i cyfrową transformacją. W ramach Instrumentu w Polsce został przyjęty Krajowy Plan Odbudowy i Zwiększania Odporności (KPO), składający się z 57 inwestycji i 54 reformy. Budżet całego programu (KPO): 268 mld złotych, w tym 113,28 mld złotych w postaci dotacji i 154,81 mld złotych w formie preferencyjnych pożyczek.
- **Fundusze Europejskie dla Pomorza 2021 – 2027** – program inwestycyjny współfinansowany ze środków UE, którego celem jest podjęcie wyzwań rozwojowych stojących przed województwem w ramach obowiązującej Strategii Rozwoju Województwa Pomorskiego 2030. Wśród najważniejszych wskazań należy m.in. wzmacnianie innowacyjności pomorskich przedsiębiorstw, wykorzystanie zaawansowanych rozwiązań cyfrowych w administracji publicznej i biznesie, zwiększanie bezpieczeństwa energetycznego, a także dalszy rozwój połączeń drogowych i kolejowych. Budżet środków unijnych w Programie wynosi 1,67 mld euro, z czego 1,25 mld euro z Europejskiego Funduszu Rozwoju Regionalnego i ok. 420 mln euro z Europejskiego Funduszu Społecznego Plus;
- **Pomoc Techniczna dla Funduszy Europejskich (PTFE)** – program ma trzy głównie priorytety: skuteczne instytucje, skuteczni beneficjenci i skuteczna komunikacja. Środki z Pomocy Technicznej zostaną przeznaczone m.in. na: szkolenia dla beneficjentów korzystających z Funduszy Europejskich, rozwój krajowego systemu informatycznego umożliwiającego aplikowanie i rozliczanie projektów unijnych, działania informacyjno-promocyjne zwiększające wiedzę o Funduszach w Polsce. Budżet programu wyniesie ok. 550 mln euro.
- **Fundusze Europejskie Pomoc Żywnościowa (FEPŻ)** – program, który obejmuje pomoc żywnościową w formie paczek żywnościowych lub posiłków oraz realizację działań towarzyszących (np. warsztaty, doradztwo), które będą miały na celu poprawę sytuacji osób potrzebujących i najuboższych. Budżet całego programu: 2,7 mld zł, wkład UE: 2,4 mld zł.
- **Fundusze Europejskie dla Rybactwa** – to program, który jest kontynuacją programu „Rybactwo i Morze” realizowanego w latach 2014-2020. Będzie wspierać podmioty z sektora rybactwa. Budżet całego programu to 3,1 mld zł, wkład UE - 2,2 mld zł.
- **Program Interreg Europa 2021-2027** – jego istotą jest polepszenie wdrażania polityki rozwoju regionalnego poprzez wsparcie wymiany doświadczeń oraz poszerzanie wiedzy między władzami i instytucjami publicznymi, które są odpowiedzialne za rozwój regionów. Program oparty jest na sześciu obszarach tematycznych: *Europa bardziej konkurencyjna i inteligentna, bardziej ekologiczna, neutralna dla klimatu i odporna, lepiej połączona, o silniejszym wymiarze społecznym, bardziej sprzyjająca włączeniu społecznemu oraz bliższa obywatelom.* www.ewt.gov.pl.

PROGRAMY KRAJOWE I REGIONALNE

W ramach wdrażania **Programu Polski Ład** zakłada się wspieranie i rozwój małych i średnich gospodarstw rolnych. Niniejszy Program proponuje korzystne rozwiązania mające na celu m.in. zmniejszenie kosztów produkcji rolnej oraz z zakresu rozwoju rolniczego handlu detalicznego. Szczególnie istotne są ponadto działania minimalizujące negatywne skutki suszy, w tym korzystne rozwiązania z zakresu budowy zbiorników retencyjnych oraz satelitarny monitoring pól uprawnych.

Programy i konkursy ogłaszane przez Narodowy Fundusz Ochrony Środowiska i Gospodarki Wodnej oraz Wojewódzki Fundusz Ochrony Środowiska i Gospodarki Wodnej w Gdańsku – listę priorytetowych programów i konkursów zatwierdza corocznie Rada Nadzorcza. Ich wykaz dostępny jest na www.nfosigw.gov.pl oraz na www.wfos.gdansk.pl.

Na wyróżnienie zasługuje obecnie realizowany **Program Czyste Powietrze**, którego celem nadrzędnym jest, poprawa efektywności energetycznej oraz zmniejszenie emisji pyłów i innych zanieczyszczeń z jednorodzinnych budynków mieszkalnych poprzez gruntowną termomodernizację budynków z jednoczesną wymianą źródeł ciepła. Dofinansowanie jest przyznawane na wymianę starych źródeł ciepła – pieców i kotłów na paliwa stałe/zakup i montaż nowych źródeł ciepła, spełniających wymagania programu priorytetowego.

W celu wsparcia energetyki prosumenckiej, zwłaszcza w odniesieniu do segmentu rozwoju mikroinstalacji fotowoltaicznych zaproponowano program priorytetowy **Mój Prąd**. Skuteczne wdrażanie w/w Programu przyczyni się do spełnienia międzynarodowych zobowiązań (w tym unijnych) dotyczących rozwoju energetyki odnawialnej. Aktualnie (stan na czerwiec 2025 r.) prowadzony jest VI nabór programu na lata 2024-2027. Wypłata dofinansowania w formie dotacji dla beneficjenta końcowego (dla osób fizycznych) obejmuje zakup i montaż oraz transport mikroinstalacji fotowoltaicznej.

W celu ograniczenia zjawiska niskiej emisji na skutek ogrzewania budynków jednorodzinnych nieefektywnymi źródłami ciepła, realizowany jest obecnie program priorytetowy **Moje Ciepło**, finansowany ze środków Funduszu Modernizacyjnego. Wsparcie dotyczy zakupu i montażu pomp ciepła (powietrznych i gruntowych), wykorzystywanych na potrzeby ogrzewania i ciepłej wody użytkowej w nowych budynkach mieszkaniowych jednorodzinnych. W ramach minimalizowania skutków suszy Narodowy Fundusz Ochrony Środowiska i Gospodarki Wodnej zaproponował program priorytetowy **Moja Woda**. Program kierowany jest do właścicieli lub współwłaścicieli budynków jednorodzinnych na inwestycje z zakresu retencjonowania i prawidłowego wykorzystania wód opadowych. Wsparcie dotyczy zakupu niezbędnych komponentów, będących częścią systemu nawadniania. Za obsługę beneficjentów w/w Programu na terenie gminy Kępice odpowiada Wojewódzki Fundusz Ochrony Środowiska i Gospodarki Wodnej w Gdańsku.

FINANSOWANIE KOMERCYJNE

Banki i instytucje finansowe działające na rynku komercyjnym również są potencjalnym źródłem finansowania (lub współfinansowania) projektów w zakresie ochrony środowiska. Podmioty te coraz chętniej angażują się w ich finansowanie dzięki posiadaniu coraz to bogatszej wiedzy na temat inwestycji proekologicznych. Wiedza związana ze specyfiką tego rodzaju inwestycji pozwala na lepsze dopasowanie oferowanych produktów finansowych. Niejednokrotnie kredyty komercyjne są wykorzystywane jako dodatkowy element dla projektów finansowanych w ramach programów dotacyjnych. Spowodowane to jest faktem, iż dotacje inwestycyjne w bardzo niewielu przypadkach pozwalają na sfinansowanie więcej niż 60% wartości planowanego projektu. Pozostałą część można pozyskać właśnie w postaci finansowania komercyjnego.

7 SPIS TABEL I RYCIN (WYKRESÓW, DIAGRAMÓW, MAP)

Tab. 1 Liczba mieszkańców w sołectwach gminy Kępice	8
Tab. 2 Zmienne migracji w gminie na przestrzeni 10 lat	10
Tab. 3 Struktura osób pracujących wg miesięcy na terenie gminy w 2024 r.	13
Tab. 4 Struktura wielkościowa gospodarstw rolnych w gminie.....	15
Tab. 5 Wykaz dróg powiatowych	17
Tab. 6 Wykaz dróg gminnych	17
Tab. 7 Podstawowe dane meteorologiczne dla regionu gminy Kępice	29
Tab. 8 Jakość powietrza atmosferycznego w strefie pomorskiej w 2024 roku.....	35
Tab. 9 Dopuszczalne poziomy hałas w środowisku dla wybranych rodzajów terenu powodowanego przez drogi lub linie kolejowe lub pozostałe obiekty i działalności będące źródłem hałasu, wyrażone wskaźnikami LAeq D i LAeq N, które to wskaźniki mają zastosowanie do doby	40
Tab. 10 Charakterystyka i ocena stanu jednolitych części wód powierzchniowych w gminie.....	46
Tab. 11 Ocena stanu wód podziemnych.....	49
Tab. 12 Sieć wodociągowa w gminie	55
Tab. 13 Wykaz gminnych ujęć wody w gm. Kępice	56
Tab. 14 Sieć kanalizacyjna w gminie	56
Tab. 15 Odpady komunalne odebrane z terenu gminy Kępice w 2024 roku	63
Tab. 16 Wykaz użytków ekologicznych w granicach gminy Kępice	69
Tab. 17 Wykaz pomników przyrody na terenie gminy	70
Tab. 18 Sugerowane wskaźniki efektu ekologicznego w obszarach interwencji	95
Ryc. 1 Położenie administracyjne gminy	6
Ryc. 2 Położenie fizycznogeograficzne gminy.....	7
Ryc. 3 Gęstość zaludnienia gminy na tle kraju, województwa i powiatu.....	8
Ryc. 4 Zmiany liczby ludności w gminie na przestrzeni 10 lat.....	9
Ryc. 5 Ruch naturalny w gminie na przestrzeni 10 lat.....	9
Ryc. 6 Saldo migracji w gminie na przestrzeni 10 lat.....	10
Ryc. 7 Podmioty gospodarcze na 10 tys. os. w wieku produkcyjnym – porównanie jednostek administracyjnych (2015 - 2024)	11
Ryc. 8 Struktura podmiotów gospodarczych wg. sekcji PKD 2007 w podziale na dane dla gminy, powiatu, województwa i kraju Polski w 2024 r.	12
Ryc. 9 Udział ekonomicznych grup wieku w gminie na tle powiatu, województwa i kraju	14
Ryc. 10 Liczba zarejestrowanych bezrobotnych w gminie na przestrzeni 10 lat	14
Ryc. 11 Przeznaczenie lasów państwowych położonych na terenie gminy	16
Ryc. 12 Układ komunikacyjny nadrzędny i podstawowy gminy	25
Ryc. 13 Położenie gminy w stosunku do regionów klimatycznych Polski	28
Ryc. 14. Zmiany temperatury powierzchni Ziemi względem okresu 1850-1900	30
Ryc. 15 Średnia roczna temperatura powietrza wraz z jej odchyleniem, suma opadów atmosferycznych i usłonecznienie roczne oraz anomalie zjawisk w 2016 r.....	33
Ryc. 16 Średnia roczna temperatura powietrza wraz z jej odchyleniem, suma opadów atmosferycznych i usłonecznienie roczne oraz anomalie zjawisk w 2021 r.....	34
Ryc. 17 Położenie gminy w odniesieniu do zasięgu głównych zbiorników wód podziemnych (GZWP).....	47
Ryc. 18 Położenie gminy w stosunku do zlewni jednolitych części wód podziemnych (JCWPd).....	48
Ryc. 19 Gmina Kępice na tle klas zagrożenia suszą rolniczą na terenach rolnych i leśnych (1997-2018).....	50

Ryc. 20 Gmina Kępice na tle klas zagrożenia suszą hydrologiczną (1987-2017).....	51
Ryc. 21 Gmina Kępice na tle klas zagrożenia suszą hydrogeologiczną w JCWPd (1987-2018)	51
Ryc. 22 Gmina Kępice na tle łącznego zagrożenia suszą (1987-2018)	52
Ryc. 23 Poglądowa mapa geomorfologiczna gminy	58
Ryc. 24 Dominujące typy gleb w obszarze gminy	61
Ryc. 25 Formy ochrony przyrody w rejonie gminy Kępice.....	75
Ryc. 26 Ponadlokalne korytarze ekologiczne i powiązania przyrodnicze na terenie gminy	76

8 SPIS WYBRANYCH MATERIAŁÓW WYJŚCIOWYCH

Akty prawne:

- Rozporządzenie Ministra Środowiska z dnia 14 czerwca 2007 r. w sprawie dopuszczalnych poziomów hałasu w środowisku.
- Rozporządzenie Ministra Środowiska z dnia 16 grudnia 2016 r. w sprawie ochrony gatunkowej zwierząt.
- Rozporządzenie Ministra Środowiska z dnia 9 października 2014 r. w sprawie ochrony gatunkowej grzybów.
- Rozporządzenie Ministra Środowiska z dnia 9 października 2014 r. w sprawie ochrony gatunkowej roślin.
- Rozporządzenie Rady Ministrów z dnia 10 września 2019 r. w sprawie przedsięwzięć mogących znacząco oddziaływać na środowisko.
- Ustawa z dnia 10 kwietnia 1997 r. Prawo energetyczne.
- Ustawa z dnia 14 grudnia 2012 r. o odpadach.
- Ustawa z dnia 16 kwietnia 2004 r. o ochronie przyrody.
- Ustawa z dnia 20 lipca 2017 r. Prawo wodne.
- Ustawa z dnia 27 kwietnia 2001 r. Prawo ochrony środowiska.
- Ustawa z dnia 27 marca 2003 r. o planowaniu i zagospodarowaniu przestrzennym.
- Ustawa z dnia 3 lutego 1995 r. o ochronie gruntów rolnych i leśnych.
- Ustawa z dnia 3 października 2008 r. o udostępnianiu informacji o środowisku i jego ochronie, udziale społeczeństwa w ochronie środowiska oraz o ocenach oddziaływania na środowisko.
- Ustawa z dnia 8 marca 1990 r. o samorządzie gminnym.
- Ustawa z dnia 9 czerwca 2011 r. Prawo geologiczne i górnicze.

Dokumenty i publikacje:

- „Aktualizacja Krajowego Programu Ochrony Powietrza do 2025 r. z perspektywą do 2030 r. oraz do 2040 r.”,
- „Krajowa strategia rozwoju regionalnego 2030”,
- „Krajowy Program Oczyszczania Ścieków Komunalnych”,
- „Polityka ekologiczna państwa 2030”,
- „Polityka energetyczna Polski do 2040 roku”,
- „Strategia na rzecz Odpowiedzialnego Rozwoju do roku 2020 (z perspektywą do 2030 r.)”,
- „Strategia Zrównoważonego Rozwoju Transportu do 2030 roku”,
- „Strategia zrównoważonego rozwoju wsi, rolnictwa i rybactwa 2030”,
- „Strategiczny plan adaptacji dla sektorów i obszarów wrażliwych na zmiany klimatu do roku 2020 z perspektywą do roku 2030”,
- „Plan Zagospodarowania Przestrzennego Województwa Pomorskiego 2030”,
- „Program Ochrony Środowiska dla Województwa Pomorskiego 2030”;
- „Program Ochrony Środowiska dla Powiatu Słupskiego na lata 2024-2027 z perspektywą do 2030”;
- „Raport o stanie gminy Kępice za rok 2024”;
- „Strategia rozwoju województwa pomorskiego 2030”;
- „Studium uwarunkowań i kierunków zagospodarowania przestrzennego miasta i gminy Kępice”.

Witryny internetowe:

- <http://natura2000.gdos.gov.pl/>
- <http://www.gdos.gov.pl/>
- <http://www.geoportal.gov.pl/>
- <http://www.gios.gov.pl/>
- <http://www.imgw.pl/>
- <http://www.kzgw.gov.pl>
- <http://www.mir.gov.pl/>
- <http://www.mos.gov.pl/>
- <http://www.pgi.gov.pl>
- <http://www.psh.gov.pl>
- <http://www.stat.gov.pl>

UZASADNIENIE

Zgodnie z art. 17 ust. 1 ustawy z dnia 27 kwietnia 2001 r. Prawo ochrony środowiska (Dz. U. z 2026 r., poz. 202) organ wykonawczy gminy w celu realizacji polityki ochrony środowiska sporządza gminny program ochrony środowiska. Wykonując ustawowy obowiązek opracowano "Program Ochrony Środowiska dla gminy Kępice na lata 2025-2028 z perspektywą do roku 2031", dalej cyt. jako Program. Zgodnie z wymaganiami określonymi w art. 17 ust. 2 pkt. 3 ustawy Prawo ochrony środowiska, projekt programu przekazano do zaopiniowania organowi wykonawczemu Powiatu Słupskiego. Uchwałą nr 139/2025 Zarządu Powiatu Słupskiego z dnia 10 października 2025 r. zaopiniował pozytywnie projekt Programu.

Projekt programu został przesłany do Pomorskiego Państwowego Wojewódzkiego Inspektora Sanitarnego w Gdańsku oraz Regionalnego Dyrektora Ochrony Środowiska w Gdańsku w celu zaopiniowania. W odpowiedzi Pomorski Państwowy Wojewódzki Inspektor Sanitarny pismem z dnia 23.07.2025 r., znak:ONS.9022.501.1.2025.MS wyraził opinię o braku konieczności przeprowadzenia strategicznej oceny oddziaływania na środowisko. Regionalny Dyrektor w Gdańsku pismem z dnia 30.10.2025 r. wyraził konieczność przeprowadzenia strategicznej oceny oddziaływania na środowisko oraz uzgodnił warunki i stopień szczegółowości informacji zawartych w Prognozie oddziaływania na środowisko.

W ramach przeprowadzania strategicznej oceny oddziaływania na środowisko ponownie wystąpiono do Pomorskiego Państwowego Wojewódzkiego Inspektora Sanitarnego w Gdańsku oraz Regionalnego Dyrektora Ochrony Środowiska w Gdańsku w celu zaopiniowania Programu Ochrony Środowiska. Pismem z dnia 19.12.2025 r., znak: ONS.9022.503.17.2025.AZ Pomorski Państwowy Wojewódzki Inspektor Sanitarny w Gdańsku zaopiniował bez uwag projekt Programu. Regionalny Dyrektor Ochrony Środowiska w Gdańsku w wyznaczonym terminie nie zajął stanowiska, w związku z czym traktowane jest to jako tzw. "milcząca zgoda".

Projekt Programu został poddany konsultacjom społecznym. W dniach od 28.01.2026 r. do 18.02.2026 r. zainteresowane osoby i podmioty miały możliwość składania wniosków, uwag i zastrzeżeń do ww. opracowania. Obwieszczenie zostało podane do publicznej wiadomości poprzez wywieszenie na tablicy ogłoszeń w UM Kępice oraz w Biuletynie Informacji Publicznej UM Kępice. W wyznaczonym terminie nie wpłynęły żadne wnioski i uwagi.

Program Ochrony Środowiska dla gminy Kępice na lata 2025-2028 z perspektywą do roku 2031, definiuje cele i zadania na najbliższe lata, monitoring realizacji Programu oraz nakłady finansowe potrzebne

na wdrożenie założeń Programu. Działania ujęte w Programie mają na celu osiągnięcie trwałego i zrównoważonego rozwoju Gminy Kępice oraz poprawę jej atrakcyjności poprzez działania społeczne i inwestycyjne w zakresie ochrony środowiska, a także poprawę świadomości mieszkańców Gminy w zakresie zachowań proekologicznych.

Uchwalony w takim kształcie Program Ochrony Środowiska może być wykorzystywany jako główny instrument strategicznego zarządzania środowiskiem oraz jako przesłanka do konstruowania budżetu gminy i podstawa ubiegania się o fundusze zewnętrzne. Mając na uwadze powyższe, zasadne jest podjęcie przedmiotowej uchwały.

XXII sesja IX kadencji Rady Miejskiej w Kępicach					
GŁOSOWANIE					
Projekt uchwały w sprawie zmian w budżecie gminy Kępice na rok 2026. Nr XXII/178/2026					
TYP GŁOSOWANIA	Jawne imienne		DATA GŁOSOWANIA	2026-03-26 12:27:34	
PRZYJĘTO (W. ZWYKŁA)					
LICZBA UPRAWNIONYCH	15		GŁOSY ZA	14	
LICZBA OBECNYCH	14		GŁOSY PRZECIW	0	
LICZBA NIEOBECNYCH	1		GŁOSY WSTRZYMUJĄCE SIĘ	0	
			GŁOSY NIEODDANE	0	
KWORUM ZOSTAŁO OSIĄGNIĘTE					
UPRAWNIENI DO GŁOSOWANIA					
LP	IMIĘ I NAZWISKO	GŁOS	LP	IMIĘ I NAZWISKO	GŁOS
1	Piotr Bućko	nieobecny	13	Karol Waszak	za
2	Marek Busłowicz	za	14	Dorota Wiśniewska	za
3	Irena Hulisz	za	15	Ewa Ziemianowicz	za
4	Iwona Kujawska	za	16		
5	Adam Paweł Linkiewicz	za	17		
6	Zdzisław Maciaszek	za	18		
7	Aleksandra Mondry	za	19		
8	Henryk Palewski	za	20		
9	Krzysztof Rosiak	za	21		
10	Rafał Stelmach	za	22		
11	Artur Szewc	za	23		
12	Jacek Szwedkowicz	za	24		

**UCHWAŁA NR XXII/178/2026
RADY MIEJSKIEJ W KĘPICACH**

z dnia 26 marca 2026 r.

w sprawie zmian w budżecie Gminy Kępice na 2026 rok

Na podstawie art. 18 ust. 2 pkt. 4 Ustawy z dnia 8 marca 1990r. o samorządzie gminnym (t. j. Dz. U. z 2025r. poz. 1153 z późn. zm.) oraz art. 212 Ustawy z dnia 27 sierpnia 2009r. o finansach publicznych (t. j. Dz. U. z 2025r. poz. 1483) i Uchwały Nr XVIII/148/2025 Rady Miejskiej w Kępicach z dnia 18 grudnia 2025 roku, uchwała się, co następuje:

§ 1. Zwiększa się plan budżetu i dokonuje zmian po stronie dochodów o kwotę 154 723,40 zł,
Zgodnie z załącznikiem Nr 1

§ 2. Zwiększa się plan budżetu i dokonuje zmian po stronie wydatków o kwotę 633 743,60 zł,
Zgodnie z załącznikiem Nr 2

§ 3. Dokonuje się zmian w planie dochodów na zadaniach zleconych ,
Zgodnie z załącznikiem Nr 3.

§ 4. Dokonuje się zmian w planie wydatków na zadaniach zleconych ,
Zgodnie z załącznikiem Nr 4.

§ 5. Dokonuje się zmian w planie wydatków inwestycyjnych ,
Zgodnie z załącznikiem Nr 5.

§ 6. Dokonuje się zmian w planie wydzielonego rachunku dochodów i wydatków związanego z pomocą Obywatelom Ukrainy ,
Zgodnie z załącznikiem Nr 6.

§ 7. Dokonuje się zmian w załączniku jednostek pomocniczych w ramach funduszu sołectkiego ,
Zgodnie z załącznikiem Nr 8.

§ 8. Dokonuje się zmian w planie finansowym Centrum Integracji Społecznej w Kępicach ,
Zgodnie z załącznikiem Nr 2.

§ 9. Dokonuje się zmian w planie finansowym Centrum Opiekuńczo-Mieszkalnego w Kępicach ,
Zgodnie z załącznikiem Nr 2.

§ 10. Dokonuje się zmian w planie finansowym Ośrodka Pomocy Społecznej w Kępicach ,
Zgodnie z załącznikiem Nr 2.

§ 11. Dokonuje się zmian w planie finansowym Środowiskowego Domu Samopomocy w Kępicach ,
Zgodnie z załącznikiem Nr 2.

§ 12. Ustala się **deficyt budżetu w wysokości 3 427 765,29 zł**, który zostanie pokryty:

- z kredytu w kwocie 2 017 918,00 zł,

- wolnych środków, o których mowa w art. 217 ust. 2 pkt 6 ustawy – 1 409 847,29 zł.

§ 13. Ustala się **przychody budżetu w kwocie 5 909 847,29 zł** z następujących tytułów:

- kredytu zaciągniętego na rynku krajowym - 4 500 000,00 zł;

- wolnych środków, o których mowa w art. 217 ust. 2 pkt 6 ustawy – 1 409 847,29 zł;
Zgodnie z załącznikiem Nr 7.

§ 14. **Rozchody budżetu** określone w § 5 Uchwały Nr XVIII/148/2025 z dnia 18 grudnia 2025 roku nie ulegają zmianie.

§ 15. **Limity zobowiązań** z tytułu kredytów i pożyczek oraz emisji papierów wartościowych zaciągniętych, określone w § 6 Uchwały Nr XVIII/148/2025 z dnia 18 grudnia 2025 roku nie ulegają zmianie.

§ 16. **Upoważnienia Burmistrza** określone w § 7 Uchwały Nr XVIII/148/2025 z dnia 18 grudnia 2025 roku nie ulegają zmianie.

§ 17. Po dokonanych zmianach, budżet gminy Kępice zamyka się:

1. **Dochody w kwocie 79 565 482,64 zł**: w tym:

- dochody bieżące w kwocie 69 850 466,46 zł, z tego dotacje celowe na realizację zadań z zakresu administracji rządowej zlecone gminie w kwocie 6 330 473,50 zł.

- dochody majątkowe w kwocie 9 715 016,18 zł,

2. Wydatki w kwocie 82 993 247,93 zł:w tym:

- wydatki bieżące w kwocie 68 533 807,87 zł, z tego wydatki na realizację zadań z zakresu administracji rządowej zlecone gminie w kwocie 6 330 473,50 zł,

- wydatki majątkowe w kwocie 14 459 440,06 zł.

3. Przychody w kwocie 5 909 847,29 zł:

- z pożyczki zaciągniętej na rynku krajowym w kwocie 4 500 000,00 zł,

- z wolnych środków 1 409 847,29 zł.

4. Rozchody w kwocie 2 482 082,00 zł:

- spłata kredytów w kwocie 1 432 082,00 zł,

- wykup papierów wartościowych w kwocie 1 050 000,00 zł.

§ 18. Wykonanie powierza się Burmistrzowi Kępic.

Przewodniczący Rady Miejskiej
w Kępicach

Marek Busłowicz

Załącznik nr 1 - DOCHODY do uchwały nr XXII/178/2026
Rady Miejskiej w Kępicach z dnia 26 marca 2026 r.

Dział	Rozdział	Paragraf	Treść	Przed zmianą	Zmiana	Po zmianie
750			Administracja publiczna	217 455,00	1 547,00	219 002,00
	75011		Urzędy wojewódzkie	141 083,00	1 547,00	142 630,00
		2010	Dotacja celowa otrzymana z budżetu państwa na realizację zadań bieżących z zakresu administracji rządowej oraz innych zadań zleconych gminie (związkom gmin, związkom powiatowo-gminnym) ustawami	140 993,00	1 547,00	142 540,00
852			Pomoc społeczna	4 753 628,63	-4 699,00	4 748 929,63
	85203		Ośrodki wsparcia	1 653 703,00	-2 000,00	1 651 703,00
		2010	Dotacja celowa otrzymana z budżetu państwa na realizację zadań bieżących z zakresu administracji rządowej oraz innych zadań zleconych gminie (związkom gmin, związkom powiatowo-gminnym) ustawami	1 285 180,00	400,00	1 285 580,00
		2030	Dotacja celowa otrzymana z budżetu państwa na realizację własnych zadań bieżących gmin (związków gmin, związków powiatowo-gminnych)	63 000,00	-2 400,00	60 600,00
	85214		Zasiłki okresowe, celowe i pomoce w naturze oraz składki na ubezpieczenia emerytalne i rentowe	59 000,00	-8 400,00	50 600,00
		2030	Dotacja celowa otrzymana z budżetu państwa na realizację własnych zadań bieżących gmin (związków gmin, związków powiatowo-gminnych)	59 000,00	-8 400,00	50 600,00
	85219		Ośrodki pomocy społecznej	265 150,00	-1 400,00	263 750,00
		2010	Dotacja celowa otrzymana z budżetu państwa na realizację zadań bieżących z zakresu administracji rządowej oraz innych zadań zleconych gminie (związkom gmin, związkom powiatowo-gminnym) ustawami	10 100,00	-1 000,00	9 100,00
		2030	Dotacja celowa otrzymana z budżetu państwa na realizację własnych zadań bieżących gmin (związków gmin, związków powiatowo-gminnych)	254 200,00	-400,00	253 800,00
	85295		Pozostała działalność	281 672,50	7 101,00	288 773,50
		2010	Dotacja celowa otrzymana z budżetu państwa na realizację zadań bieżących z zakresu administracji rządowej oraz innych zadań zleconych gminie (związkom gmin, związkom powiatowo-gminnym) ustawami	164 152,50	1 101,00	165 253,50
		2100	Środki z Funduszu Pomocy na finansowanie lub dofinansowanie zadań bieżących w zakresie pomocy obywatelom Ukrainy	117 520,00	6 000,00	123 520,00
853			Pozostałe zadania w zakresie polityki społecznej	467 807,10	157 775,40	625 582,50
	85395		Pozostała działalność	467 807,10	157 775,40	625 582,50
		2010	Dotacja celowa otrzymana z budżetu państwa na realizację zadań bieżących z zakresu administracji rządowej oraz innych zadań zleconych gminie (związkom gmin, związkom powiatowo-gminnym) ustawami	0,00	155 000,00	155 000,00
		2057	Dotacja celowa w ramach programów finansowanych z udziałem środków europejskich oraz środków, o których mowa w art. 5 ust. 3 pkt 5 lit. a i b ustawy, lub płatności w ramach budżetu środków europejskich, realizowanych przez jednostki samorządu terytorialnego	403 870,69	2 483,15	406 353,84
		2059	Dotacja celowa w ramach programów finansowanych z udziałem środków europejskich oraz środków, o których mowa w art. 5 ust. 3 pkt 5 lit. a i b ustawy, lub płatności w ramach budżetu środków europejskich, realizowanych przez jednostki samorządu terytorialnego	63 936,41	292,25	64 228,66
855			Rodzina	4 588 902,00	100,00	4 589 002,00
	85503		Karta Dużej Rodziny	302,00	100,00	402,00
		2010	Dotacja celowa otrzymana z budżetu państwa na realizację zadań bieżących z zakresu administracji rządowej oraz innych zadań zleconych gminie (związkom gmin, związkom powiatowo-gminnym) ustawami	300,00	100,00	400,00
			Razem:	79 410 759,24	154 723,40	79 565 482,64

Załącznik nr 2 - WYDATKI do uchwały nr XXII/178/2026
Rady Miejskiej w Kępicach z dnia 26 marca 2026 r.

Dział	Rozdział	Paragraf	Treść	Przed zmianą	Zmiana	Po zmianie
600			Transport i łączność	10 848 178,01	-38 622,00	10 809 556,01
	60016		Drogi publiczne gminne	4 535 758,04	0,00	4 535 758,04
		4270	Zakup usług remontowych	155 266,50	10 000,00	165 266,50
		6060	Wydatki na zakupy inwestycyjne jednostek budżetowych	25 305,04	-10 000,00	15 305,04
	60095		Pozostała działalność	4 418 733,47	-38 622,00	4 380 111,47
		4300	Zakup usług pozostałych	46 010,00	-38 622,00	7 388,00
750			Administracja publiczna	9 726 026,87	-28 263,00	9 697 763,87
	75011		Urzędy wojewódzkie	140 993,00	1 547,00	142 540,00
		4010	Wynagrodzenia osobowe pracowników	118 104,37	1 295,86	119 400,23
		4110	Składki na ubezpieczenia społeczne	19 995,07	219,39	20 214,46
		4120	Składki na Fundusz Pracy oraz Fundusz Solidarnościowy	2 893,56	31,75	2 925,31
	75023		Urzędy gmin (miast i miast na prawach powiatu)	7 916 106,20	-29 810,00	7 886 296,20
		4040	Dodatkowe wynagrodzenie roczne	395 300,00	-29 810,00	365 490,00
	75095		Pozostała działalność	267 861,67	0,00	267 861,67
		4217	Zakup materiałów i wyposażenia	19 403,39	-4 192,40	15 210,99
		4219	Zakup materiałów i wyposażenia	4 259,28	-920,28	3 339,00
		4307	Zakup usług pozostałych	16 137,60	-11 598,90	4 538,70
		4309	Zakup usług pozostałych	3 542,40	-2 546,10	996,30
		4707	Szkolenia pracowników niebędących członkami korpusu służby cywilnej	8 200,00	-3 355,69	4 844,31
		4709	Szkolenia pracowników niebędących członkami korpusu służby cywilnej	1 800,00	-736,62	1 063,38
		6067	Wydatki na zakupy inwestycyjne jednostek budżetowych	12 300,00	19 146,99	31 446,99
		6069	Wydatki na zakupy inwestycyjne jednostek budżetowych	2 700,00	4 203,00	6 903,00
754			Bezpieczeństwo publiczne i ochrona przeciwpożarowa	708 525,00	100 000,00	808 525,00
	75404		Komendy wojewódzkie Policji	0,00	100 000,00	100 000,00
		6170	Wpłaty jednostek na państwowy fundusz celowy na finansowanie lub dofinansowanie zadań inwestycyjnych	0,00	100 000,00	100 000,00
	75412		Ochotnicze straże pożarne	693 450,00	0,00	693 450,00
		4120	Składki na Fundusz Pracy oraz Fundusz Solidarnościowy	450,00	240,00	690,00
		4210	Zakup materiałów i wyposażenia	102 000,00	-240,00	101 760,00
801			Oświata i wychowanie	28 883 740,50	0,00	28 883 740,50
	80101		Szkoły podstawowe	18 888 883,00	0,00	18 888 883,00
		4210	Zakup materiałów i wyposażenia	314 510,00	-100,00	314 410,00
		4300	Zakup usług pozostałych	348 520,00	100,00	348 620,00
851			Ochrona zdrowia	282 699,58	7 000,00	289 699,58
	85195		Pozostała działalność	51 000,00	7 000,00	58 000,00
		2710	Dotacja celowa na pomoc finansową udzielaną między jednostkami samorządu terytorialnego na dofinansowanie własnych zadań bieżących	0,00	7 000,00	7 000,00
852			Pomoc społeczna	8 458 379,63	350 301,00	8 808 680,63
	85203		Ośrodki wsparcia	2 041 681,00	33 000,00	2 074 681,00
		4010	Wynagrodzenia osobowe pracowników	1 057 354,27	122 076,79	1 179 431,06
		4110	Składki na ubezpieczenia społeczne	200 724,82	20 551,06	221 275,88
		4120	Składki na Fundusz Pracy oraz Fundusz Solidarnościowy	25 313,13	2 602,38	27 915,51
		4170	Wynagrodzenia bezosobowe	119 500,00	2 152,85	121 652,85
		4210	Zakup materiałów i wyposażenia	162 300,00	-62 542,88	99 757,12
		4270	Zakup usług remontowych	2 000,00	35 000,00	37 000,00
		4300	Zakup usług pozostałych	166 624,46	-84 835,95	81 788,51
		4430	Różne opłaty i składki	19 300,00	3 000,00	22 300,00
		4440	Odpisy na zakładowy fundusz świadczeń socjalnych	55 164,00	-2 152,85	53 011,15
		4700	Szkolenia pracowników niebędących członkami korpusu służby cywilnej	31 000,00	-3 000,00	28 000,00
		4710	Wpłaty na PPK finansowane przez podmiot zatrudniający	5 938,03	148,60	6 086,63

85214		Zasiłki okresowe, celowe i pomoc w naturze oraz składki na ubezpieczenia emerytalne i rentowe	107 600,00	-8 400,00	99 200,00
	3110	Świadczenia społeczne	104 000,00	-8 400,00	95 600,00
85215		Dodatki mieszkaniowe	140 000,00	320 000,00	460 000,00
	3110	Świadczenia społeczne	140 000,00	320 000,00	460 000,00
85219		Ośrodki pomocy społecznej	2 499 205,00	-1 400,00	2 497 805,00
	3110	Świadczenia społeczne	13 551,00	-985,00	12 566,00
	4010	Wynagrodzenia osobowe pracowników	1 600 146,00	-400,00	1 599 746,00
	4210	Zakup materiałów i wyposażenia	60 149,00	-15,00	60 134,00
85231		Pomoc dla cudzoziemców	117 520,00	6 000,00	123 520,00
	3290	Świadczenia społeczne wypłacane obywatelom Ukrainy przebywającym na terytorium RP	13 248,00	5 814,00	19 062,00
	4740	Wynagrodzenia i uposażenia wypłacane w związku z pomocą obywatelom Ukrainy	372,00	186,00	558,00
85295		Pozostała działalność	261 572,50	1 101,00	262 673,50
	4300	Zakup usług pozostałych	21 902,50	1 101,00	23 003,50
853		Pozostałe zadania w zakresie polityki społecznej	755 414,49	157 775,40	913 189,89
	85395	Pozostała działalność	755 414,49	157 775,40	913 189,89
	4307	Zakup usług pozostałych	105 402,25	2 483,15	107 885,40
	4309	Zakup usług pozostałych	13 358,08	292,25	13 650,33
	4370	Zakup usług związanych z pomocą obywatelom Ukrainy	0,00	155 000,00	155 000,00
855		Rodzina	5 380 841,00	80 100,00	5 460 941,00
	85503	Karta Dużej Rodziny	300,00	100,00	400,00
	4210	Zakup materiałów i wyposażenia	300,00	100,00	400,00
	85508	Rodziny zastępcze	480 000,00	40 000,00	520 000,00
	4330	Zakup usług przez jednostki samorządu terytorialnego od innych jednostek samorządu terytorialnego	480 000,00	40 000,00	520 000,00
	85510	Działalność placówek opiekuńczo-wychowawczych	300 000,00	40 000,00	340 000,00
	4330	Zakup usług przez jednostki samorządu terytorialnego od innych jednostek samorządu terytorialnego	300 000,00	40 000,00	340 000,00
900		Gospodarka komunalna i ochrona środowiska	5 892 200,47	0,00	5 892 200,47
	90003	Oczyszczanie miast i wsi	227 329,28	138 000,00	365 329,28
	4300	Zakup usług pozostałych	129 210,48	138 000,00	267 210,48
	90004	Utrzymanie zieleni w miastach i gminach	203 000,00	-138 000,00	65 000,00
	4300	Zakup usług pozostałych	193 000,00	-138 000,00	55 000,00
921		Kultura i ochrona dziedzictwa narodowego	4 158 359,65	5 452,20	4 163 811,85
	92195	Pozostała działalność	2 488 359,65	5 452,20	2 493 811,85
	4210	Zakup materiałów i wyposażenia	203 400,90	-2 000,00	201 400,90
	4300	Zakup usług pozostałych	65 411,10	2 000,00	67 411,10
	6060	Wydatki na zakupy inwestycyjne jednostek budżetowych	47 290,36	5 452,20	52 742,56
		Razem:	82 359 504,33	633 743,60	82 993 247,93

Załącznik nr 3 - DOCHODY NA ZADANIA ZLECONE do uchwały nr XXII/178/2026 Rady Miejskiej w Kępicach

: dnia 26 marca 2026 r.

Dział	Rozdział	§	Treść	Przed zmianą	Zmiana	Po zmianie
750			Administracja publiczna	140 993,00	1 547,00	142 540,00
	75011		Urzędy wojewódzkie	140 993,00	1 547,00	142 540,00
		2010	Dotacja celowa otrzymana z budżetu państwa na realizację zadań bieżących z zakresu administracji rządowej oraz innych zadań zleconych gminie (związkom gmin, związkom powiatowo-gminnym) ustawami	140 993,00	1 547,00	142 540,00
852			Pomoc społeczna	1 559 432,50	501,00	1 559 933,50
	85203		Ośrodki wsparcia	1 285 180,00	400,00	1 285 580,00
		2010	Dotacja celowa otrzymana z budżetu państwa na realizację zadań bieżących z zakresu administracji rządowej oraz innych zadań zleconych gminie (związkom gmin, związkom powiatowo-gminnym) ustawami	1 285 180,00	400,00	1 285 580,00
	85219		Ośrodki pomocy społecznej	10 100,00	-1 000,00	9 100,00
		2010	Dotacja celowa otrzymana z budżetu państwa na realizację zadań bieżących z zakresu administracji rządowej oraz innych zadań zleconych gminie (związkom gmin, związkom powiatowo-gminnym) ustawami	10 100,00	-1 000,00	9 100,00
	85295		Pozostała działalność	164 152,50	1 101,00	165 253,50
		2010	Dotacja celowa otrzymana z budżetu państwa na realizację zadań bieżących z zakresu administracji rządowej oraz innych zadań zleconych gminie (związkom gmin, związkom powiatowo-gminnym) ustawami	164 152,50	1 101,00	165 253,50
853			Pozostałe zadania w zakresie polityki społecznej	0,00	155 000,00	155 000,00
	85395		Pozostała działalność	0,00	155 000,00	155 000,00
		2010	Dotacja celowa otrzymana z budżetu państwa na realizację zadań bieżących z zakresu administracji rządowej oraz innych zadań zleconych gminie (związkom gmin, związkom powiatowo-gminnym) ustawami	0,00	155 000,00	155 000,00
855			Rodzina	4 471 200,00	100,00	4 471 300,00
	85503		Karta Dużej Rodziny	300,00	100,00	400,00
		2010	Dotacja celowa otrzymana z budżetu państwa na realizację zadań bieżących z zakresu administracji rządowej oraz innych zadań zleconych gminie (związkom gmin, związkom powiatowo-gminnym) ustawami	300,00	100,00	400,00
			Razem:	6 173 325,50	157 148,00	6 330 473,50

Załącznik nr 4 - WYDATKI NA ZADANIA ZLECONE do uchwały nr XXII/178/2026 Rady Miejskiej w Kępicach
z dnia 26 marca 2026 r.

Dział	Rozdział	§	Treść	Przed zmianą	Zmiana	Po zmianie
750			Administracja publiczna	140 993,00	1 547,00	142 540,00
	75011		Urzędy wojewódzkie	140 993,00	1 547,00	142 540,00
		4010	Wynagrodzenia osobowe pracowników	118 104,37	1 295,86	119 400,23
		4110	Składki na ubezpieczenia społeczne	19 995,07	219,39	20 214,46
		4120	Składki na Fundusz Pracy oraz Fundusz Solidarnościowy	2 893,56	31,75	2 925,31
852			Pomoc społeczna	1 559 432,50	501,00	1 559 933,50
	85203		Ośrodki wsparcia	1 285 180,00	400,00	1 285 580,00
		4010	Wynagrodzenia osobowe pracowników	843 189,00	400,00	843 589,00
	85219		Ośrodki pomocy społecznej	10 100,00	-1 000,00	9 100,00
		3110	Świadczenia społeczne	9 951,00	-985,00	8 966,00
		4210	Zakup materiałów i wyposażenia	149,00	-15,00	134,00
	85295		Pozostała działalność	164 152,50	1 101,00	165 253,50
		4300	Zakup usług pozostałych	11 902,50	1 101,00	13 003,50
853			Pozostałe zadania w zakresie polityki społecznej	0,00	155 000,00	155 000,00
	85395		Pozostała działalność	0,00	155 000,00	155 000,00
		4370	Zakup usług związanych z pomocą obywatelom Ukrainy	0,00	155 000,00	155 000,00
855			Rodzina	4 471 200,00	100,00	4 471 300,00
	85503		Karta Dużej Rodziny	300,00	100,00	400,00
		4210	Zakup materiałów i wyposażenia	300,00	100,00	400,00
Razem:				6 173 325,50	157 148,00	6 330 473,50

Załącznik nr 5 - WYDATKI INWESTYCYJNE do uchwały nr XXII/178/2026 Rady Miejskiej w Kępicach
z dnia 26 marca 2026 r.

Dział	Rozdział	Paragraf	Treść	Przed zmianą	Zmiana	Po zmianie
600			Transport i łączność	9 682 465,51	-10 000,00	9 672 465,51
	60016		Drogi publiczne gminne	3 499 055,54	-10 000,00	3 489 055,54
		6060	Wydatki na zakupy inwestycyjne jednostek budżetowych	25 305,04	-10 000,00	15 305,04
			FS OSOWO - Zakup płyt jumbo	10 000,00	-10 000,00	0,00
750			Administracja publiczna	37 500,00	23 349,99	60 849,99
	75095		Pozostała działalność	15 000,00	23 349,99	38 349,99
		6067	Wydatki na zakupy inwestycyjne jednostek budżetowych	12 300,00	19 146,99	31 446,99
			Cyberbezpieczny samorząd Gminy Kępice	12 300,00	19 146,99	31 446,99
		6069	Wydatki na zakupy inwestycyjne jednostek budżetowych	2 700,00	4 203,00	6 903,00
			Cyberbezpieczny samorząd Gminy Kępice	2 700,00	4 203,00	6 903,00
754			Bezpieczeństwo publiczne i ochrona przeciwpożarowa	12 000,00	100 000,00	112 000,00
	75404		Komendy wojewódzkie Policji	0,00	100 000,00	100 000,00
		6170	Wpłaty jednostek na państwowy fundusz celowy na finansowanie lub dofinansowanie zadań inwestycyjnych	0,00	100 000,00	100 000,00
			Zakup samochodu - Fundusz Wsparcia Policji	0,00	100 000,00	100 000,00
921			Kultura i ochrona dziedzictwa narodowego	2 219 547,65	5 452,20	2 224 999,85
	92195		Pozostała działalność	2 219 547,65	5 452,20	2 224 999,85
		6060	Wydatki na zakupy inwestycyjne jednostek budżetowych	47 290,36	5 452,20	52 742,56
			Zakup agregatu inwertorowego	0,00	5 452,20	5 452,20
Razem				14 340 637,87	118 802,19	14 459 440,06

Plan finansowy wydzielonego rachunku dochodów i wydatków związanych z pomocą obywatelom Ukrainy w związku z konfliktem zbrojnym na terenie tego kraju

DOCHODY

Dział	Rozdział	§	Treść	Przed zmianą	Zmiana	Po zmianie
852			Pomoc społeczna	117 520,00	6 000,00	123 520,00
	85295		Pozostała działalność	117 520,00	6 000,00	123 520,00
		2100	Środki z Funduszu Pomocy na finansowanie lub dofinansowanie zadań bieżących w zakresie pomocy obywatelom Ukrainy	117 520,00	6 000,00	123 520,00
Razem dochody:				117 520,00	6 000,00	123 520,00

WYDATKI

Dział	Rozdział	§	Treść	Przed zmianą	Zmiana	Po zmianie
852			Pomoc społeczna	117 520,00	6 000,00	123 520,00
	85231		Pomoc dla cudzoziemców	117 520,00	6 000,00	123 520,00
		3290	Świadczenia społeczne wypłacane obywatelom Ukrainy przebywającym na terytorium RP	13 248,00	5 814,00	19 062,00
		4370	Zakup usług związanych z pomocą obywatelom Ukrainy	103 900,00	0,00	103 900,00
		4740	Wynagrodzenia i uposażenia wypłacane w związku z pomocą obywatelom Ukrainy	372,00	186,00	558,00
Razem wydatki:				117 520,00	6 000,00	123 520,00

Załącznik nr 7 - PRZYCHODY do uchwały nr XXII/178/2026
Rady Miejskiej w Kępicach z dnia 26 marca 2026 r.

Paragraf	Treść	Przed zmianą	Zmiana	Po zmianie
950	Wolne środki, o których mowa w art. 217 ust.2 pkt 6 ustawy	930 827,09	479 020,20	1 409 847,29
	wolne środki	500 000,00	479 020,20	979 020,20
	Budowa Centrum Przesiadkowego w Kępicach - zagospodarowanie terenu	144 036,03	0,00	144 036,03
	Aktywność szansa...	32 196,16	0,00	32 196,16
	LIFE Pom GOZilla.PL	129 379,16	0,00	129 379,16
	Akademia aktywizacji	10 173,49	0,00	10 173,49
	GKRPA	46 699,58	0,00	46 699,58
	Cyberbezpieczny samorząd Gminy Kępice	68 342,67	0,00	68 342,67
952	Przychody z zaciągniętych pożyczek i kredytów na rynku krajowym	4 500 000,00	0,00	4 500 000,00
		0,00	0,00	0,00
		5 430 827,09	479 020,20	5 909 847,29

Załącznik nr 8 - FUNDUSZ SOLECKI do uchwały nr XXII/178/2026 Rady Miejskiej w Kępicach
z dnia 26 marca 2026 r.

	Nazwa zadania	Dział	Rozdział	Paragraf	Kwota	w tym majątkowe
1	SOLECTWO BARCINO					
	Zagospodarowanie terenu	600	60095	6050	24 641,50	24 641,50
	Utrzymanie czystości i porządku	900	90003	4210	7 500,00	
				4300	7 500,00	
	Organizacja imprez kulturalnych	921	92195	4210	6 000,00	
				4300	0,00	
Doposażenie solectwa	921	92195	4210	20 000,00		
					65 641,50	24 641,50
2	SOLECTWO BARWINO					
	Doposażenie SP Korzybie	801	80101	4210	500,00	
	Doposażenie ŚDS	852	85203	4210	500,00	
	Utrzymanie czystości i porządku	900	90003	4210	3 000,00	
				4300	2 900,00	
	Organizacja imprez kulturalnych	921	92195	4210	2 900,00	
				4300	0,00	
	Zagospodarowanie terenu	921	92195	6050	10 000,00	10 000,00
Doposażenie placu zabaw	921	92195	6050	10 022,51	10 022,51	
					29 822,51	20 022,51
3	SOLECTWO BIESOWICE					
	Budowa Chodnika	600	60016	6050	29 000,00	29 000,00
	Budowa drogi	600	60016	6050	20 000,00	20 000,00
	Doposażenie OSP Biesowice	754	75412	4210	6 000,00	
	Utrzymanie czystości i porządku	900	90003	4210	8 000,00	
				4300	1 675,02	
	Doposażenie solectwa	921	92195	4210	8 000,00	
	Wyjazd studyjny	921	92195	4300	2 000,00	
Organizacja imprez kulturalnych	921	92195	4210	2 000,00		
	921	92195	4300	0,00		
					76 675,02	49 000,00
4	SOLECTWO BRONOWO					
	Utrzymanie czystości i porządku	900	90003	4210	3 000,00	
				4300	2 085,46	
	Remont wiaty	921	92195	4210	4 000,00	
	Organizacja imprez kulturalnych	921	92195	4210	2 400,00	
Doposażenie solectwa	921	92195	4210	13 300,00		
					24 785,46	0,00
5	SOLECTWO CIECHOLUB					
	Doposażenie OSP Biesowice	754	75412	4210	1 000,00	
	Utrzymanie czystości i porządku	900	90003	4210	2 500,00	
4300				2 800,00		

	Remont kosiarek	900	90003	4270	3 000,00	
	Doposażenie sołectwa	921	92195	4210	5 700,49	
				6060	5 543,00	5 543,00
	Doposażenie świetlicy	921	92195	4210	2 000,00	
	Wyjazd studyjny	921	92195	4300	2 800,00	
	Organizacja imprez kulturalnych	921	92195	4210	2 800,00	
				4300	0,00	
					28 143,49	5 543,00
	SOLECTWO DARNOWO					
	Doposażenie OSP Biesowice	754	75412	4210	1 000,00	
	Utrzymanie czystości i porządku	900	90003	4210	3 831,41	
				4300	2 000,00	
6	Doposażenie sołectwa	921	92195	4210	8 000,00	
	Doposażenie świetlicy	921	92195	4210	3 846,30	
	Organizacja imprez kulturalnych	921	92195	4210	2 334,30	
	Wyjazd studyjny	921	92195	4300	2 334,30	
					23 346,31	0,00
	SOLECTWO KORZYBIE					
	Projekt ulicy Łętowskiej	600	60016	6050	15 000,00	15 000,00
	Projekt odwodnienia ulicy Kwiatowej i Długiej	600	60016	6050	15 000,00	15 000,00
	Zakup defibrylatora AED	851	85195	6060	7 000,00	7 000,00
	Doposażenie ŚDS	852	85203	4210	1 000,00	
7	Utrzymanie czystości i porządku	900	90003	4210	6 994,84	
				4300	11 700,00	
	Doposażenie sołectwa	921	92195	4210	9 000,00	
	Organizacja imprez kulturalnych	921	92195	4210	6 300,00	
	Wyjazd studyjny	921	92195	4300	5 000,00	
					76 994,84	37 000,00
	SOLECTWO MZDOWO					
	Utrzymanie czystości i porządku	900	90003	4210	1 500,00	
				4300	2 700,00	
8	Organizacja imprez kulturalnych	921	92195	4210	2 700,00	
	Doposażenie świetlicy	921	92195	4210	600,00	
	Doposażenie sołectwa	921	92195	6060	3 500,00	3 500,00
	Zakup kostki brukowej	921	92195	6060	16 823,68	16 823,68
					27 823,68	20 323,68
	SOLECTWO OBŁĘŻE					
	Doposażenie ŚDS	852	85203	4210	1 500,00	
	Utrzymanie czystości i porządku	900	90003	4210	10 000,00	
				4300	12 000,00	
9	Organizacja imprez kulturalnych	921	92195	4210	3 781,78	
	Doposażenie świetlicy	921	92195	4210	5 000,00	
	Doposażenie placu zabaw	921	92195	6050	5 536,04	5 536,04
					37 817,82	5 536,04

10	SOLECTWO OSIEKI					
	Utrzymanie czystości i porządku	900	90003	4210	3 000,00	
				4300	2 300,00	
	Organizacja imprez kulturalnych	921	92195	4210	2 300,00	
	Doposażenie solectwa	921	92195	4210	7 713,00	
	Doposażenie świetlicy	921	92195	4210	5 413,49	
	Wyjazd studyjny	921	92195	4300	2 300,00	
				23 026,49	0,00	
11	SOLECTWO OSOWO					
	Remont drogi II etap	600	60016	4270	0,00	
	Zakup płyt jumbo	600	60016	6060	0,00	
	Naprawa drogi	600	60016	4270	25 056,50	
	Utrzymanie czystości i porządku	900	90003	4210	3 000,00	
				4300	3 000,00	
	Organizacja imprez kulturalnych	921	92195	4210	4 000,00	
	Doposażenie solectwa	921	92195	6060	5 000,00	5 000,00
				40 056,50	5 000,00	
12	SOLECTWO PODGÓRY					
	Utrzymanie czystości i porządku	900	90003	4210	6 242,55	
				4300	0,00	
	Zakup koszy na śmieci	900	90003	4210	1 000,00	
	Zakup kosiarki	900	90003	6060	15 000,00	15 000,00
	Organizacja imprez kulturalnych	921	92195	4210	2 000,00	
	Doposażenie świetlicy wiejskiej	921	92195	4210	2 000,00	
	Zakup desek	921	92195	4210	3 500,00	
				29 742,55	15 000,00	
13	SOLECTWO PŁOCKO					
	Utrzymanie czystości i porządku	900	90003	4210	2 000,00	
				4300	4 000,00	
	Doposażenie solectwa	921	92195	6060	16 423,68	16 423,68
	Organizacja imprez kulturalnych	921	92195	4210	2 700,00	
	Wyjazd studyjny	921	92195	4300	2 700,00	
				27 823,68	16 423,68	
14	SOLECTWO PRZYTOCKO					
	Utrzymanie czystości i porządku	900	90003	4210	3 000,00	
				4300	4 000,00	
	Doposażenie solectwa	921	92195	4210	12 815,47	
	Organizacja imprez kulturalnych	921	92195	4210	3 000,00	
	Wyjazd studyjny	921	92195	4300	4 000,00	
	Doposażenie placu zabaw	921	92195	6050	15 000,00	15 000,00
				41 815,47	15 000,00	
15	SOLECTWO PUSTOWO					
	Zakup kostki brukowej	600	60016	4300	0,00	
				6060	15 305,04	15 305,04

			4300	2 550,00		
	Organizacja imprez kulturalnych	921	92195	4210	2 550,00	
	Wyjazd studyjny	921	92195	4300	2 550,00	
				25 505,04	15 305,04	
	SOLECTWO WARCINO					
16	Utrzymanie czystości i porządku	900	90003	4210	10 000,00	
				4300	6 000,00	
	Organizacja imprez kulturalnych	921	92195	4210	6 000,00	
	Doposażenie świetlicy wiejskiej	921	92195	4210	5 000,00	
	Doposażenie sołectwa	921	92195	4210	13 000,00	
	Doposażenie placu zabaw	921	92195	6050	17 643,84	17 643,84
	Organizacja imprez sportowych	926	92695	4210	4 000,00	
				61 643,84	17 643,84	
	SOLECTWO ŻELICE					
17	Utrzymanie czystości i porządku	900	90003	4210	3 000,00	
				4300	2 000,00	
	Organizacja imprez kulturalnych	921	92195	4210	2 300,00	
	Doposażenie świetlicy	921	92195	4210	11 446,07	
	Doposażenie sołectwa	921	92195	4210	5 000,00	
				23 746,07	0,00	
			SUMA:	664 410,27	246 439,29	

UZASADNIENIE do Uchwały Nr XXII/178/2026 Rady Miejskiej w Kępicach z dnia 26 marca 2026 roku w sprawie zmian w budżecie Gminy Kępice na 2026 rok

Zmiany w planie dochodów

Dział 750 – Administracja publiczna

1. Zgodnie z pismem Wojewody pomorskiego Nr FB-I.3111.49.7.2026.JB z dnia 10 lutego 2026r. zwiększa się plan budżetu po stronie dochodów w rozdziale 75011 § 2010 o kwotę ogółem 1 547,00 zł na zadania:
 - z zakresu spraw obywatelskich o 1 541,00 zł,
 - pozostałe o 6,00 zł.Zadania zlecone.

Dział 852 – Pomoc społeczna

1. Zgodnie z pismem Wojewody pomorskiego Nr FB-I.3111.49.7.2026.JB z dnia 10 lutego 2026r. zmienia się plan budżetu po stronie dochodów w rozdziale:
 - 85203 § 2010 zwiększa się o kwotę 400,00 zł (dodatki motywacyjne, zadania zlecone, ŚDS),
 - 85203 § 2030 zmniejsza się o kwotę 2 400,00 zł (dodatki motywacyjne, zadania własne, COM),
 - 85214 § 2030 zmniejsza się o kwotę 8 400,00 zł (zasiłki okresowe, zadania własne, OPS),
 - 85219 § 2010 zmniejsza się o kwotę 1 000,00 zł (wyn. opiek., zadania zlecone, OPS),
 - 85219 § 2030 zmniejsza się o kwotę 400,00 zł (dodatki motywacyjne, zadania własne OPS),
 - 85295 § 2010 zwiększa się o kwotę 1 101,00 zł (POMOST, zadania zlecone, OPS).
2. Na podstawie pisma Wojewody Pomorskiego Nr PS-XI.3111.24.21.2026.KK z dnia 3 marca 2026 roku, w odniesieniu do ustawy z dnia 12 marca 2022 o pomocy obywatelom Ukrainy w związku z konfliktem zbrojnym na terytorium tego państwa, zwiększa się plan dochodów budżetu w rozdziale 85295 § 2100 o kwotę 6 000,00 zł. Są to środki przeznaczone na finansowanie świadczeń rodzinnych plus koszty obsługi (zad.24).

Dział 853 – Pozostałe zadania w zakresie polityki społecznej

1. Na podstawie pisma Wojewody Pomorskiego Nr FB-I.3111.87.2.2026.EP z dnia 9 marca 2026 roku, zgodnie z jego decyzją nr 1/87.2/2026 z dnia 9 marca 2026 roku wprowadza się plan dochodów budżetu w rozdziale 85395 § 2010 w kwocie 155 000,00 zł. Są to środki przeznaczone na kontynuację udzielania pomocy obywatelom Ukrainy, będącym beneficjentami ochrony czasowej, przebywającym w dniu 4 marca 2026 r. w obiektach zbiorowego zakwaterowania, na podstawie przepisów ustawy z dnia 23 stycznia 2026 roku o wygaszaniu rozwiązań wynikających z ustawy o pomocy obywatelom Ukrainy (zadania zlecone).
2. Zwiększa się środki po stronie dochodów budżetu na zadaniu „Aktywność szansą na pracę w Gminie Kępice”, w rozdziale 85395 o kwotę ogółem 2 775,40 zł, w:
 - § 2057 o kwotę 2 483,15 zł,
 - § 2059 o kwotę 292,25 zł.

Dział 855 – Rodzina

1. Zgodnie z pismem Wojewody pomorskiego Nr FB-I.3111.49.7.2026.JB z dnia 10 lutego 2026r. zmienia się plan budżetu po stronie dochodów w rozdziale 85503 § 2010 zwiększa się o kwotę 100,00 zł (KDR, zadania zlecone, OPS),

Zmiany w planie wydatków

Dział 600 - Transport i łączność

1. Zmniejsza się plan budżetu po stronie wydatków w rozdziale 60095 § 4300 o kwotę 38 622,00 zł, na zadaniu pn.: „Wyznaczenie wojskowej klasyfikacji obciążenia MLC dla obiektów mostowych na sieci dróg gminnych”.

Dział 750 – Administracja publiczna

1. Zgodnie z pismem Wojewody pomorskiego Nr FB-I.3111.49.7.2026.JB z dnia 10 lutego 2026r. zwiększa się plan budżetu po stronie dochodów w rozdziale 75011 § 2010 o kwotę ogółem 1 547,00 zł na zadania z zakresu spraw obywatelskich i pozostałe zadania w:
 - § 4010 o kwotę 1 295,86 zł,
 - § 4110 o kwotę 219,39 zł,
 - § 4010 o kwotę 31,75 zł.Zadania zlecone.

2. Zmniejsza się plan budżetu po stronie wydatków w rozdziale 75023 § 4040 o kwotę 29 810,00 zł.

3. Przenosi się środki w planie budżetu po stronie wydatków w rozdziale 75095:

- z § 4217 kwotę 4 192,40 zł do § 6067,
- z § 4307 kwotę 11 598,90 zł do § 6067,
- z § 4707 kwotę 3 355,69 zł do § 6067,
- z § 4219 kwotę 920,28 zł do § 6069,
- z § 4309 kwotę 2 546,10 zł do § 6069,
- z § 4709 kwotę 736,62 zł do § 6069,

na zadaniu pn.: „Cyberbezpieczny samorząd Gminy Kępice”.

Wartość ogółem powyższego zadania wynosi 687 657,00 zł, w tym:

- wydatki kwalifikowane bieżące 149 483,00 zł (dofinansowanie Fundusze Europejskie na Rozwój Cyfrowy 2021-2027 (FERC) oraz Budżet Państwa),
- wydatki kwalifikowane majątkowe 538 174,00 zł (dofinansowanie Fundusze Europejskie na Rozwój Cyfrowy 2021-2027 (FERC) oraz Budżet Państwa),

Zadanie realizowane w latach 2024-2026.

Dział 754 - Bezpieczeństwo publiczne i ochrona przeciwpożarowa

1. Wprowadza się środki w planie budżetu po stronie wydatków w rozdziale 75404 § 6170 w kwocie 100 000,00 zł, zadanie pn.: „Zakup samochodu – Fundusz Wsparcia Policji”, zgodnie z Uchwałą Rady Miejskiej w Kępicach Nr XXII/.../2026 z dnia 26 marca 2026 roku w sprawie przekazania środków finansowych na Fundusz Wsparcia Policji z przeznaczeniem na dofinansowanie zakupu samochodu.

2. Przenosi się środki w planie budżetu po stronie wydatków w rozdziale 75412 kwotę 240,00 zł z § 4210 do § 4120, celem zabezpieczenia przyszłych wydatków.

Dział 801 – Oświata i wychowanie

1. Przenosi się środki w planie budżetu po stronie wydatków na zadaniu pn.: "mPotęga – Rosnę z matematyką" w rozdziale 80101 z § 4210 do § 4300 kwotę 100,00 zł, celem zabezpieczenia przyszłych wydatków.

Środki przyznane w ramach programu grantowego „Rosnę z matematyką”, realizowanego we współpracy z Fundacją mBanku oraz operatorem programu - Fundacją Dobra Sieć. Zadanie realizowane przez Szkołę Podstawową w Biesowicach.

Dział 851 – Ochrona zdrowia

1. Wprowadza się plan budżetu po stronie wydatków w rozdziale 85195 § 2710 w kwocie 7 000,00 zł na realizację zadania pn.: „Dotacja celowa. Profilaktyka badań densytometrycznych”.

Dział 852 – Pomoc społeczna

1. Zgodnie z pismem Wojewody pomorskiego Nr FB-I.3111.49.7.2026.JB z dnia 10 lutego 2026r. zmienia się plan budżetu po stronie dochodów w rozdziale:

– **85203:**

- § 4010 zmniejsza się o kwotę 1 993,69 zł (dodatki motywacyjne, zadania własne, COM),
 - § 4010 zwiększa się o kwotę 400,00 zł (dodatki motywacyjne, zadania zlecone, ŚDS),
 - § 4110 zmniejsza się o kwotę 357,47 zł (dodatki motywacyjne, zadania własne, COM),
 - § 4120 zmniejsza się o kwotę 48,84 zł (dodatki motywacyjne, zadania własne, COM),
- **85214 § 3110** zmniejsza się o kwotę 8 400,00 zł (zasiłki okresowe, zadania własne, OPS),

– **85219:**

- § 3110 zmniejsza się o kwotę 985,00 zł (wyn. opiek., zadania zlecone, OPS),
 - § 4210 zmniejsza się o kwotę 15,00 zł (wyn. opiek., zadania zlecone, OPS),
 - § 4010 zmniejsza się o kwotę 400,00 zł (dodatki motywacyjne, zadania własne OPS),
- **85295 § 4300** zwiększa się o kwotę 1 101,00 zł (POMOST, zadania zlecone, OPS).

2. Zwiększa się plan finansowy Ośrodka Pomocy Społecznej w Kępicach w rozdziale 85215 § 3110 o kwotę 320 000,00 zł, celem zabezpieczenia przyszłych wydatków w zakresie dodatków mieszkaniowych.

3. Na podstawie pisma Wojewody Pomorskiego Nr PS-XI.3111.24.21.2026.KK z dnia 3 marca 2026 roku, w odniesieniu do ustawy z dnia 12 marca 2022 o pomocy obywatelom Ukrainy w związku z konfliktem zbrojnym na terytorium tego państwa, zwiększa się plan dochodów budżetu w rozdziale 85295:

- § 3290 o kwotę 5 814,00 zł,
- § 4740 o kwotę 186,00 zł.

Są to środki przeznaczone na finansowanie świadczeń rodzinnych plus koszty obsługi (zad.24).

4. Zwiększa się plan finansowy Centrum Opiekuńczo-Mieszkalnego w Kępicach w rozdziale 85203 § 4270 o kwotę 35 000,00 zł, celem zabezpieczenia przyszłych wydatków.

5. Na podstawie Zarządzenia Nr 3/2026 z dnia 19 marca 2026 roku Kierownika Centrum Opiekuńczo - Mieszkalnego w Kępicach, przenosi się środki w planie finansowym jednostki celem zabezpieczenia przyszłych wydatków.

Dział 853 – Pozostałe zadania w zakresie polityki społecznej

1. Na podstawie pisma Wojewody Pomorskiego Nr FB-I.3111.87.2.2026.EP z dnia 9 marca 2026 roku, zgodnie z jego decyzją nr 1/87.2/2026 z dnia 9 marca 2026 roku **wprowadza się plan dochodów budżetu w rozdziale 85395 § 4370 w kwocie 155 000,00 zł.** Są to środki przeznaczone na kontynuację udzielania pomocy obywatelom Ukrainy, będącym beneficjentami ochrony czasowej, przebywającym w dniu 4 marca 2026 r. w obiektach zbiorowego zakwaterowania, na podstawie przepisów ustawy z dnia 23 stycznia 2026 roku o wygaszaniu rozwiązań wynikających z ustawy o pomocy obywatelom Ukrainy (zadania zlecone).
2. Zwiększa się środki po stronie wydatków budżetu **na zadaniu „Aktywność szansą na pracę w Gminie Kępice”, w rozdziale 85395 o kwotę ogółem 2 775,40 zł, w:**
 - § 4307 o kwotę 2 483,15 zł,
 - § 4309 o kwotę 292,25 zł,celem zabezpieczenia przyszłych wydatków.

Dział 855 – Rodzina

1. Zgodnie z pismem Wojewody pomorskiego Nr FB-I.3111.49.7.2026.JB z dnia 10 lutego 2026r. zmienia się plan budżetu po stronie dochodów **w rozdziale 85503 § 4210 zwiększa się o kwotę 100,00 zł (KDR, zadania zlecone, OPS).**
2. Zwiększa się plan finansowy Ośrodka Pomocy Społecznej w Kępicach **w rozdziale 85508 § 4330 o kwotę 40 000,00 zł, celem zabezpieczenia przyszłych wydatków w zakresie rodzin zastępczych.**
3. Zwiększa się plan finansowy Ośrodka Pomocy Społecznej w Kępicach **w rozdziale 85510 § 3110 o kwotę 40 000,00 zł, celem zabezpieczenia przyszłych wydatków w zakresie świadczeń opiekuńczo-wychowawczych.**

Dział 900 - Gospodarka komunalna i ochrona środowiska

Przenosi się środki w planie budżetu po stronie wydatków z rozdziału **90004 § 4300 do rozdziału 90003 § 4300 w kwocie 138 000,00 zł.**

Dział 921 – Kultura i ochrona dziedzictwa narodowego

1. Wprowadza się plan budżetu po stronie wydatków budżetu **w rozdziale 92195 § 6060 nowe zadanie pn.: „Zakup agregatu inwertorowego” na potrzeby świetlicy wiejskiej w miejscowości Żelice w kwocie 5 452,20 zł.**

Zmiany w planie funduszu sołeckiego zgodnie z załącznikiem Nr 8:

1. Dokonuje się zmiany w planie finansowym funduszu sołectwa Biesowice, w rozdziale 92195 poprzez dokonanie zmiany i przeniesienie kwoty 2 000,00 zł z zadania pn.: „Organizacja imprez kulturalnych” z § 4210 do nowoutworzonego zadania „Wyjazd studyjny” w § 4300.
2. Dokonuje się zmiany w planie finansowym funduszu sołectwa Osowo, w rozdziale 60016 poprzez dokonanie zmiany i przeniesienie kwoty 10 000,00 zł z zadania pn.: „Zakup płyt jumbo” z § 6060 oraz kwoty 15 056,50 zł z zadania pn.: „Remont drogi II etap” z § 4270 do nowoutworzonego zadania „Naprawa drogi” w § 4270. Łączna wartość nowego zadania zamknie się w kwocie 25 056,50 zł.

Zmiany w planie przychodów:

Wysokość przychodów po zmianach wynosi **5 909 847,29 zł**, w tym:

1. z kredytu zaciągniętego na rynku krajowym w kwocie **4 500 000,00 zł**,
2. z nadwyżki środków pieniężnych na rachunku bieżącym budżetu, o których mowa w art. 217 ust.2 pkt 6 w wysokości **1 409 847,29 zł**, w tym:
 - 144 036,03 zł - realizacja zadania pn.: "Budowa Centrum Przesiadkowego w Kępicach - zagospodarowanie terenu";
 - 32 196,16 zł – realizacja zadania pn.: „Aktywność szansą na pracę w Gminie Kępice”;
 - 129 379,16 zł - realizacja zadania pn.: "LIFE GOZilla.PL";
 - 10 173,49 zł – realizacja zadania pn.: „Akademia aktywizacji – podniesienie kompetencji cyfrowych dla Gminy Kępice”;
 - 46 699,58 zł – realizacja Gminnego Programu Profilaktyki Rozwiązywania Problemów Alkoholowych oraz Przeciwdziałaniu Narkomanii;
 - 68 342,67 zł - realizacja zadania pn.: "Cyberbezpieczny samorząd Gminy Kępice".
 - 979 020,20 zł – wolne środki.

XXII sesja IX kadencji Rady Miejskiej w Kępicach					
GŁOSOWANIE					
Projekt uchwały w sprawie zmian w Wieloletniej Prognozie Finansowej na lata 2026-2040. Nr XXII/179/2026					
TYP GŁOSOWANIA		Jawne imienne	DATA GŁOSOWANIA		2026-03-26 12:28:33
PRZYJĘTO (W. ZWYKŁA)					
LICZBA UPRAWNIONYCH		15	GŁOSY ZA		14
LICZBA OBECNYCH		14	GŁOSY PRZECIW		0
LICZBA NIEOBECNYCH		1	GŁOSY WSTRZYMUJĄCE SIĘ		0
			GŁOSY NIEODDANE		0
KWORUM ZOSTAŁO OSIĄGNIĘTE					
UPRAWNIENI DO GŁOSOWANIA					
LP	IMIĘ I NAZWISKO	GŁOS	LP	IMIĘ I NAZWISKO	GŁOS
1	Piotr Bućko	nieobecny	13	Karol Waszak	za
2	Marek Busłowicz	za	14	Dorota Wiśniewska	za
3	Irena Hulisz	za	15	Ewa Ziemianowicz	za
4	Iwona Kujawska	za	16		
5	Adam Paweł Linkiewicz	za	17		
6	Zdzisław Maciaszek	za	18		
7	Aleksandra Mondry	za	19		
8	Henryk Palewski	za	20		
9	Krzysztof Rosiak	za	21		
10	Rafał Stelmach	za	22		
11	Artur Szewc	za	23		
12	Jacek Szwedkowicz	za	24		

**Uchwała Nr XXII/179/2026
Rady Miejskiej w Kępicach
z dnia 26 marca 2026 roku**

w sprawie zmian w Wieloletniej Prognozie Finansowej Gminy Kępice na lata 2026 -2040

Na podstawie art. 18 ust. 2 pkt 15 Ustawy z dnia 8 marca 1990 roku o samorządzie gminnym (t. j. Dz. U. z 2025r. poz. 1153 z późn. zm.) oraz art. 231 Ustawy z dnia 27 sierpnia 2009 roku o finansach publicznych (t.j. Dz. U. z 2025r. poz. 1483 z późn. zm.),

Rada Miejska w Kępicach uchwala, co następuje:

§ 1. Wprowadza się zmiany w Wieloletniej Prognozie Finansowej Gminy Kępice na lata 2026 – 2040 podjętej Uchwałą Nr XVIII/147/2025 Rady Miejskiej w Kępicach z dnia 18 grudnia 2025 roku zgodnie z załącznikiem Nr 1 do niniejszej uchwały.

§ 2. Wprowadza się zmiany w Wieloletniej Prognozie Finansowej Gminy Kępice na lata 2026 – 2040 podjętej Uchwałą Nr XVIII/147/2025 Rady Miejskiej w Kępicach z dnia 18 grudnia 2025 roku zgodnie z z załącznikiem Nr 2 do niniejszej uchwały.

§ 3. Wykonanie uchwały powierza się Burmistrzowi Kępic.

§ 4. Uchwała wchodzi w życie z dniem podjęcia i podlega ogłoszeniu w sposób zwyczajowo przyjęty.

Wieloletnia prognoza finansowa 1)

Ustalona na lata 2022–2025 relacja z art. 243 (poz. 8.3, 8.3.1, 8.4 i 8.4.1) została obliczona według średniej 7-letniej

Załącznik nr 1 do
uchwały nr XXII/179/2026
z dnia 2026-03-26

Lp	1	z tego:										w tym:	
		z tego:										z tytułu dotacji oraz środków przeznaczonych na inwestycje	
		z tego:										ze sprzedaży majątku*	
Wyszczególnienie	Dochody ogółem X	Dochody bieżące X	dochody z tytułu udziału we wpływach z podatku dochodowego od osób fizycznych	dochody z tytułu udziału we wpływach z podatku dochodowego od osób prawnych	z subwencji ogólnej	z tytułu dotacji i środków przeznaczonych na cele bieżące X 3)	pozostałe dochody bieżące 4)	w tym:		Dochody majątkowe X		z tytułu dotacji oraz środków przeznaczonych na inwestycje	
			1.1.1	1.1.2	1.1.3	1.1.4	1.1.5	1.1.5.1	1.2	1.2.1	1.2.2		
2026	79 565 462,64	69 850 466,46	20 945 599,00	309 066,00	23 620 651,00	8 753 067,33	17 222 063,13	7 200 000,00	9 715 016,18	8 150 000,00	8 896 649,16		
2027	80 084 245,55	72 292 357,04	21 573 967,00	318 000,00	23 299 270,00	8 602 101,69	18 499 018,35	7 416 000,00	7 791 888,51	6 900 000,00	5 204 763,33		
2028	79 084 328,00	73 625 328,00	22 221 186,00	327 000,00	23 998 249,00	8 845 849,00	18 233 044,00	7 638 480,00	5 459 000,00	6 000 000,00	0,00		
2029	80 956 277,00	75 834 277,00	22 887 820,00	337 000,00	24 718 196,00	9 111 225,00	18 780 036,00	7 867 634,00	5 122 000,00	5 000 000,00	0,00		
2030	83 901 998,62	78 109 998,62	23 575 000,00	347 000,00	25 460 000,00	9 384 561,62	19 343 437,00	8 103 664,00	5 792 000,00	250 000,00	0,00		
2031	85 334 307,00	79 369 307,00	24 282 000,00	357 000,00	25 715 000,00	9 478 407,00	19 536 900,00	8 184 700,00	5 965 000,00	250 000,00	0,00		
2032	86 804 200,00	80 654 200,00	25 010 000,00	368 000,00	25 971 000,00	9 573 000,00	19 732 200,00	8 266 500,00	6 150 000,00	200 000,00	0,00		
2033	86 297 600,00	81 968 600,00	25 760 000,00	379 000,00	25 231 000,00	9 669 000,00	19 929 600,00	8 349 200,00	4 329 000,00	200 000,00	0,00		
2034	85 728 900,00	83 310 900,00	26 533 000,00	390 000,00	26 493 000,00	9 766 000,00	20 128 900,00	8 432 700,00	2 418 000,00	200 000,00	0,00		
2035	87 196 100,00	84 582 100,00	27 329 000,00	401 000,00	26 758 000,00	9 864 000,00	20 230 100,00	8 517 000,00	2 614 000,00	200 000,00	0,00		
2036	88 696 000,00	86 082 000,00	28 149 000,00	413 000,00	27 025 000,00	9 962 000,00	20 533 000,00	8 602 200,00	2 614 000,00	180 000,00	0,00		
2037	90 127 000,00	87 513 000,00	28 993 000,00	425 000,00	27 296 000,00	10 062 000,00	20 738 000,00	8 688 200,00	2 614 000,00	130 000,00	0,00		
2038	92 050 000,00	89 436 000,00	29 863 000,00	438 000,00	27 568 000,00	10 621 000,00	20 946 000,00	8 775 100,00	2 614 000,00	100 000,00	0,00		
2039	93 087 318,00	90 473 318,00	30 759 000,00	451 000,00	27 844 000,00	10 264 000,00	21 155 318,00	8 862 900,00	2 614 000,00	0,00	0,00		
2040	94 415 000,00	91 801 000,00	31 662 000,00	464 000,00	28 122 000,00	10 366 000,00	21 167 000,00	8 951 500,00	2 614 000,00	0,00	0,00		

¹⁾ Wzór może być stosowany także w układzie pionowym, w którym poszczególne pozycje są przedstawione w kolumnach, a nie w wierszach.

²⁾ Zgodnie z art. 237 ustawy z dnia 27 sierpnia 2009 r. o finansach publicznych (Dz. U. z 2018 r. poz. 660, z późn. zm.), zwaną dalej „ustawą”, wieloletnia prognoza finansowa obejmuje okres roku budżetowego oraz co najmniej trzech kolejnych lat. W sytuacji dłuższego okresu prognozowania finansowego wzór stosuje się dla lat wykraczających poza minimum (4-letni) okres prognozy, wynikający z art. 237 ustawy.

³⁾ W pozycji wykazuje się dochody o charakterze celowym. Która jednostka otrzymuje od podmiotów zewnętrznych. W szczególności pozycja obejmuje dotacje celowe z budżetu państwa na zadania bieżące oraz dotacje i środki na finansowanie wydatków bieżących na realizację zadań finansowanych z udziałem środków, o których mowa w art. 5 ust. 1 pkt 2 i 3 ustawy. W pozycji nie wykazuje się natomiast dochodów związanych ze szczególnymi zasobami wykorzystanymi budżetu jednostki wykonawczą z odrębnych ustaw, o których mowa w art. 237 ust. 1 ustawy.

⁴⁾ W pozycji wykazuje się pozostałe dochody bieżące w szczególności kwoty podatków i opłat lokalnych.

Wyszczególnienie	Wydatki ogółem X	z tego:										w tym:			
		2	2.1	2.1.1	2.1.2	2.1.2.1	2.1.3	2.1.3.1	2.1.3.2	2.1.3.3	22	22.1	22.1.1	w tym:	
														Wydatki bieżące X	na wynagrodzenia i składki od nich naliczane
2026	82 993 247,93	68 533 807,87	28 959 704,38	0,00	0,00	0,00	2 700 000,00	0,00	0,00	0,00	14 459 440,06	13 736 090,07	204 550,00		
2027	76 868 868,13	65 124 762,68	29 588 643,67	0,00	0,00	0,00	2 594 000,00	0,00	0,00	0,00	11 743 905,45	9 043 905,45	1 122 687,77		
2028	75 652 246,00	67 540 810,36	31 156 842,00	0,00	0,00	0,00	2 405 153,00	0,00	0,00	0,00	8 111 435,64	7 311 435,64	0,00		
2029	77 456 277,00	69 066 520,00	31 988 076,00	0,00	0,00	0,00	2 010 194,00	0,00	0,00	0,00	8 368 757,00	0,00	0,00		
2030	79 901 998,62	71 201 452,62	32 862 024,00	260 113,22	0,00	0,00	1 830 194,00	0,00	0,00	0,00	8 700 548,00	0,00	0,00		
2031	81 334 307,00	73 101 151,00	33 716 437,00	263 248,67	0,00	0,00	1 650 194,00	0,00	0,00	0,00	8 233 156,00	0,00	0,00		
2032	82 804 200,00	74 698 854,00	34 559 348,00	236 025,44	0,00	0,00	1 470 194,00	0,00	0,00	0,00	8 105 346,00	0,00	0,00		
2033	82 297 600,00	75 970 826,00	35 423 331,00	195 742,62	0,00	0,00	1 280 194,00	0,00	0,00	0,00	6 326 774,00	0,00	0,00		
2034	81 728 900,00	77 367 904,00	36 273 491,00	97 055,88	0,00	0,00	1 110 194,00	0,00	0,00	0,00	4 360 996,00	0,00	0,00		
2035	83 196 100,00	78 563 541,00	37 144 055,00	0,00	0,00	0,00	925 694,00	0,00	0,00	0,00	4 632 559,00	0,00	0,00		
2036	84 636 000,00	80 831 056,00	37 998 368,00	0,00	0,00	0,00	741 194,00	0,00	0,00	0,00	3 864 944,00	0,00	0,00		
2037	86 127 000,00	82 882 932,00	38 872 331,00	0,00	0,00	0,00	556 694,01	0,00	0,00	0,00	3 244 068,00	0,00	0,00		
2038	88 850 000,00	85 817 330,00	39 727 522,00	0,00	0,00	0,00	372 194,00	0,00	0,00	0,00	3 032 670,00	0,00	0,00		
2039	90 002 582,97	86 972 582,97	40 561 800,00	0,00	0,00	0,00	228 194,00	0,00	0,00	0,00	3 030 000,00	0,00	0,00		
2040	93 015 000,00	90 115 000,00	41 413 598,00	0,00	0,00	0,00	84 860,00	0,00	0,00	0,00	2 900 000,00	0,00	0,00		

Wyszczególnienie	Wynik budżetu ^x	w tym:		4	4.1	z tego:		4.2	w tym:		4.3	4.3.1
		Kwota prognozowanej nadwyżki budżetu przeznaczana na spłatę kredytów, pożyczek i wykup papierów wartościowych ⁵⁾	Przychody budżetu ^x			Kredyty, pożyczki, emisje papierów wartościowych ^x	na pokrycie deficytu budżetu ^x		Nadwyżka budżetowa z lat ubiegłych ^{x 6)}	na pokrycie deficytu budżetu ^x		
lp	3	3.1	4	4.1	4.1.1	4.2	4.2.1	4.3	4.3.1			
2026	-3 427 765,29	0,00	5 909 847,29	4 500 000,00	2 017 918,00	0,00	0,00	1 409 847,29	1 409 847,29			
2027	3 215 577,42	3 215 577,42	0,00	0,00	0,00	0,00	0,00	0,00	0,00			
2028	3 432 082,00	3 432 082,00	0,00	0,00	0,00	0,00	0,00	0,00	0,00			
2029	3 500 000,00	3 500 000,00	0,00	0,00	0,00	0,00	0,00	0,00	0,00			
2030	4 000 000,00	4 000 000,00	0,00	0,00	0,00	0,00	0,00	0,00	0,00			
2031	4 000 000,00	4 000 000,00	0,00	0,00	0,00	0,00	0,00	0,00	0,00			
2032	4 000 000,00	4 000 000,00	0,00	0,00	0,00	0,00	0,00	0,00	0,00			
2033	4 000 000,00	4 000 000,00	0,00	0,00	0,00	0,00	0,00	0,00	0,00			
2034	4 000 000,00	4 000 000,00	0,00	0,00	0,00	0,00	0,00	0,00	0,00			
2035	4 000 000,00	4 000 000,00	0,00	0,00	0,00	0,00	0,00	0,00	0,00			
2036	4 000 000,00	4 000 000,00	0,00	0,00	0,00	0,00	0,00	0,00	0,00			
2037	4 000 000,00	4 000 000,00	0,00	0,00	0,00	0,00	0,00	0,00	0,00			
2038	3 200 000,00	3 200 000,00	0,00	0,00	0,00	0,00	0,00	0,00	0,00			
2039	3 084 735,03	3 084 735,03	0,00	0,00	0,00	0,00	0,00	0,00	0,00			
2040	1 400 000,00	1 400 000,00	0,00	0,00	0,00	0,00	0,00	0,00	0,00			

5) Inne przeznaczenie nadwyżki budżetowej wymaga określenia w objaśnieniach do wieloletniej prognozy finansowej.

6) W pozycji należy ująć środki planujące się na rachunku budżetu pochodzące z nadwyżek poprzednich budżetów, liczące z niewykorzystanymi środkami, o których mowa w art. 217 ust. 2 pkt 8 ustawy.

Wyszczególnienie	Rozchody budżetu, z tego:										W tym:	Różnica między dochodami bieżącymi a wydatkami bieżącymi x	Różnica między dochodami bieżącymi a wydatkami bieżącymi x	Różnica między dochodami bieżącymi a skorygowanymi o środkami i wydatkami bieżącymi x					
	krotność kwoty przypadających na dany rok kwot ustawowych wyłączeń z limitu spłaty zobowiązań, z tego:																		
	kwota wyłączeń z tytułu wczesniejszej spłaty zobowiązań, określonych w art. 243 ust. 3b ustawy	środkami nowego zobowiązania	wolnymi środkami, o których mowa w art. 217 ust. 2 pkt 6 ustawy	innymi środkami	kwota przypadających na dany rok kwot pozostałych ustawowych wyłączeń z limitu spłaty zobowiązań ⁵⁾	5.1.1.3	5.1.1.3.1	5.1.1.3.2	5.1.1.3.3	5.1.1.4					5.2	6	6.1	7.1	7.2
Łp	5.1.1.3	5.1.1.3.1	5.1.1.3.2	5.1.1.3.3	5.1.1.3	5.1.1.3.1	5.1.1.3.2	5.1.1.3.3	5.1.1.4	5.2	6	6.1	7.1	7.2					
2026	0,00	0,00	0,00	0,00	0,00	0,00	0,00	0,00	0,00	0,00	49 832 394,45	0,00	1 316 656,59	2 726 505,88					
2027	x	x	x	x	x	x	x	x	0,00	0,00	46 616 817,03	0,00	7 167 594,36	7 167 594,36					
2028	x	x	x	x	x	x	x	x	0,00	0,00	43 184 735,03	0,00	6 084 517,64	6 084 517,64					
2029	x	x	x	x	x	x	x	x	0,00	0,00	39 684 735,03	0,00	6 787 757,00	6 787 757,00					
2030	x	x	x	x	x	x	x	x	0,00	0,00	35 684 735,03	0,00	6 908 546,00	6 908 546,00					
2031	x	x	x	x	x	x	x	x	0,00	0,00	31 684 735,03	0,00	6 268 156,00	6 268 156,00					
2032	x	x	x	x	x	x	x	x	0,00	0,00	27 684 735,03	0,00	5 955 346,00	5 955 346,00					
2033	x	x	x	x	x	x	x	x	0,00	0,00	23 684 735,03	0,00	5 997 774,00	5 997 774,00					
2034	x	x	x	x	x	x	x	x	0,00	0,00	19 684 735,03	0,00	5 942 996,00	5 942 996,00					
2035	x	x	x	x	x	x	x	x	0,00	0,00	15 684 735,03	0,00	6 018 559,00	6 018 559,00					
2036	x	x	x	x	x	x	x	x	0,00	0,00	11 684 735,03	0,00	5 250 944,00	5 250 944,00					
2037	x	x	x	x	x	x	x	x	0,00	0,00	7 684 735,03	0,00	4 630 069,00	4 630 069,00					
2038	x	x	x	x	x	x	x	x	0,00	0,00	4 484 735,03	0,00	3 618 670,00	3 618 670,00					
2039	x	x	x	x	x	x	x	x	0,00	0,00	1 400 000,00	0,00	3 500 735,03	3 500 735,03					
2040	x	x	x	x	x	x	x	x	0,00	0,00	0,00	0,00	1 686 000,00	1 686 000,00					

5) Skorygowania o środki objętych określonego w art. 242 ustawy powiększenia o odpowiednie dla roku prognozy przychody wskazane w art. 217 ust. 2 ustawy. Skubi finansowa wyłączeń ograniczenia, o którym mowa w art. 242 ustawy, zawiera w innych ustawach należy ująć w objaśnieniach dotyczących do wliczenia prognozy finansowej zgodnie z art. 226 ust. 2a ustawy.

Wskaźnik spłaty zobowiązań						
Wyszczególnienie	Relacja określona po lewej stronie nierówności we wzorze, o którym mowa w art. 243 ust. 1 ustawy (po uwzględnieniu zobowiązań związków współtworzonego przez jednostkę samorządu terytorialnego oraz po uwzględnieniu ustawowych wyłączeń przypadających na dany rok) ^x	Relacja określona po prawej stronie nierówności we wzorze, o którym mowa w art. 243 ust. 1 ustawy, ustalona dla danego roku (wskaźnik jednorodny) ^x	Dopuszczalny limit spłaty zobowiązań określony po prawej stronie nierówności we wzorze, o którym mowa w art. 243 ustawy, po uwzględnieniu ustawowych wyłączeń, obliczony w oparciu o plan 3 kwartałów roku poprzedzającego pierwszy rok prognozy (wskaźnik ustalony w oparciu o średnią arytmetyczną z poprzednich lat) ^x	Dopuszczalny limit spłaty zobowiązań określony po prawej stronie nierówności we wzorze, o którym mowa w art. 243 ustawy, po uwzględnieniu ustawowych wyłączeń, obliczony w oparciu o plan 3 kwartałów roku poprzedzającego pierwszy rok prognozy (wskaźnik ustalony w oparciu o średnią arytmetyczną z poprzednich lat) ^x	Informacja o spełnieniu wskaźnika spłaty zobowiązań określonego w art. 243 ustawy, po uwzględnieniu zobowiązań związków współtworzonego przez jednostkę samorządu terytorialnego oraz po uwzględnieniu ustawowych wyłączeń, obliczonego w oparciu o wykonanie roku poprzedzającego rok budżetowy ^x	Informacja o spełnieniu wskaźnika spłaty zobowiązań określonego w art. 243 ustawy, po uwzględnieniu zobowiązań związków współtworzonego przez jednostkę samorządu terytorialnego oraz po uwzględnieniu ustawowych wyłączeń, obliczonego w oparciu o wykonanie roku poprzedzającego rok budżetowy ^x
Lp	8.1	8.2	8.3	8.3.1	8.4	8.4.1
2026	8,48%	6,97%	11,24%	11,54%	TAK	TAK
2027	9,12%	15,37%	10,93%	11,23%	TAK	TAK
2028	9,01%	13,11%	11,73%	12,03%	TAK	TAK
2029	8,26%	13,16%	10,86%	11,16%	TAK	TAK
2030	8,86%	12,72%	10,68%	10,98%	TAK	TAK
2031	8,46%	11,33%	11,48%	11,78%	TAK	TAK
2032	8,03%	10,45%	12,20%	12,50%	TAK	TAK
2033	7,59%	10,08%	11,87%	11,87%	TAK	TAK
2034	7,06%	9,59%	12,32%	12,32%	TAK	TAK
2035	6,59%	9,29%	11,49%	11,49%	TAK	TAK
2036	6,23%	7,87%	10,95%	10,95%	TAK	TAK
2037	5,88%	6,70%	10,19%	10,19%	TAK	TAK
2038	4,53%	5,06%	9,33%	9,33%	TAK	TAK
2039	4,13%	4,65%	8,43%	8,43%	TAK	TAK
2040	1,82%	2,17%	7,61%	7,61%	TAK	TAK

Ustalona na lata 2022-2025 relacja z art. 243 (poz. 8.3, 8.3.1, 8.4 i B.4.1) została obliczona według średniej 7-letniej

Lp	Finansowanie programów, projektów lub zadań realizowanych z udziałem środków, o których mowa w art. 5 ust. 1 pkt 2 i 3 ustawy									
	w tym:		w tym:		w tym:		w tym:		w tym:	
	Dochody bieżące na programy, projekty lub zadania finansowane z udziałem środków, o których mowa w art. 5 ust. 1 pkt 2 i 3 ustawy ^x	Dotacje i środki o charakterze bieżącym na realizację programu, projektu lub zadania finansowanego z udziałem środków, o których mowa w art. 5 ust. 1 pkt 2 i 3 ustawy ^x	Dochody majątkowe na programy, projekty lub zadania finansowane z udziałem środków, o których mowa w art. 5 ust. 1 pkt 2 i 3 ustawy	Dochody majątkowe na programy, projekty lub zadania finansowane z udziałem środków, o których mowa w art. 5 ust. 1 pkt 2 i 3 ustawy	Dochody majątkowe na programy, projekty lub zadania finansowane z udziałem środków, o których mowa w art. 5 ust. 1 pkt 2 i 3 ustawy	Dochody majątkowe na programy, projekty lub zadania finansowane z udziałem środków, o których mowa w art. 5 ust. 1 pkt 2 i 3 ustawy	Dochody majątkowe na programy, projekty lub zadania finansowane z udziałem środków, o których mowa w art. 5 ust. 1 pkt 2 i 3 ustawy	Dochody majątkowe na programy, projekty lub zadania finansowane z udziałem środków, o których mowa w art. 5 ust. 1 pkt 2 i 3 ustawy	Dochody majątkowe na programy, projekty lub zadania finansowane z udziałem środków, o których mowa w art. 5 ust. 1 pkt 2 i 3 ustawy	Dochody majątkowe na programy, projekty lub zadania finansowane z udziałem środków, o których mowa w art. 5 ust. 1 pkt 2 i 3 ustawy
9.1	9.1.1	9.1.1.1	9.2	9.2.1	9.2.1.1	9.3	9.3.1	9.3.1.1	9.3.1.1	9.3.1.1
2026	595 351,83	595 351,83	531 123,17	4 446 649,18	4 446 649,18	837 741,35	837 741,35	722 336,23		
2027	248 045,68	248 045,68	246 332,35	5 088 715,10	5 088 715,10	272 691,77	272 691,77	270 121,76		
2028	0,00	0,00	0,00	0,00	0,00	0,00	0,00	0,00		
2029	0,00	0,00	0,00	0,00	0,00	0,00	0,00	0,00		
2030	0,00	0,00	0,00	0,00	0,00	0,00	0,00	0,00		
2031	0,00	0,00	0,00	0,00	0,00	0,00	0,00	0,00		
2032	0,00	0,00	0,00	0,00	0,00	0,00	0,00	0,00		
2033	0,00	0,00	0,00	0,00	0,00	0,00	0,00	0,00		
2034	0,00	0,00	0,00	0,00	0,00	0,00	0,00	0,00		
2035	0,00	0,00	0,00	0,00	0,00	0,00	0,00	0,00		
2036	0,00	0,00	0,00	0,00	0,00	0,00	0,00	0,00		
2037	0,00	0,00	0,00	0,00	0,00	0,00	0,00	0,00		
2038	0,00	0,00	0,00	0,00	0,00	0,00	0,00	0,00		
2039	0,00	0,00	0,00	0,00	0,00	0,00	0,00	0,00		
2040	0,00	0,00	0,00	0,00	0,00	0,00	0,00	0,00		

Lp	Informacje uzupełniające o wybranych kategoriach finansowych												
	w tym:			z tego:			Wydania na spłatę zobowiązań przysługujących w związku z likwidacją lub przekształceniem samodzielnego publicznego zakładu opieki zdrowotnej	Wydania bieżące na pokrycie uljemnego wyniku finansowego samodzielnego publicznego zakładu opieki zdrowotnej	Kwota zobowiązań związanych z powstaniem samorządu terytorialnego przysługujących do spłaty w danym roku budżetowym, podlegająca doliczeniu zgodnie z art. 244 ustawy ^x	Kwota zobowiązań wynikających z przejęcia przez jednostkę samorządu terytorialnego zobowiązań po likwidowanych i przekształcanych samorządowych osobach prawnych			
	Wydania majątkowe na programy, projekty lub zadania finansowane z udziałem środków, o których mowa w art. 5 ust. 1 pkt 2 i 3 ustawy	Wydania majątkowe na programy, projekty lub zadania finansowane z udziałem środków, o których mowa w art. 5 ust. 1 pkt 2 ustawy	Wydania majątkowe finansowane środkami określonymi w art. 5 ust. 1 pkt 2 ustawy	bieżące	majątkowe	10.1.1					10.1.2	10.3	10.4
2026	5 310 929,06	5 310 929,06	4 622 132,20	12 063 893,30	1 308 333,08	10 775 500,22	0,00	0,00	0,00	0,00	0,00	0,00	0,00
2027	6 013 858,54	6 013 858,54	4 838 626,65	8 174 461,96	273 557,45	7 900 904,51	0,00	0,00	0,00	0,00	0,00	0,00	0,00
2028	0,00	0,00	0,00	0,00	0,00	0,00	0,00	0,00	0,00	0,00	0,00	0,00	0,00
2029	0,00	0,00	0,00	0,00	0,00	0,00	0,00	0,00	0,00	0,00	0,00	0,00	0,00
2030	0,00	0,00	0,00	0,00	0,00	0,00	0,00	0,00	0,00	0,00	0,00	0,00	0,00
2031	0,00	0,00	0,00	0,00	0,00	0,00	0,00	0,00	0,00	0,00	0,00	0,00	0,00
2032	0,00	0,00	0,00	0,00	0,00	0,00	0,00	0,00	0,00	0,00	0,00	0,00	0,00
2033	0,00	0,00	0,00	0,00	0,00	0,00	0,00	0,00	0,00	0,00	0,00	0,00	0,00
2034	0,00	0,00	0,00	0,00	0,00	0,00	0,00	0,00	0,00	0,00	0,00	0,00	0,00
2035	0,00	0,00	0,00	0,00	0,00	0,00	0,00	0,00	0,00	0,00	0,00	0,00	0,00
2036	0,00	0,00	0,00	0,00	0,00	0,00	0,00	0,00	0,00	0,00	0,00	0,00	0,00
2037	0,00	0,00	0,00	0,00	0,00	0,00	0,00	0,00	0,00	0,00	0,00	0,00	0,00
2038	0,00	0,00	0,00	0,00	0,00	0,00	0,00	0,00	0,00	0,00	0,00	0,00	0,00
2039	0,00	0,00	0,00	0,00	0,00	0,00	0,00	0,00	0,00	0,00	0,00	0,00	0,00
2040	0,00	0,00	0,00	0,00	0,00	0,00	0,00	0,00	0,00	0,00	0,00	0,00	0,00

Przedsięwzięcia WPF

załącznik nr 2 do
uchwały nr XXII/179/2026
z dnia 2026-03-26

kwoty w zł

L.p.	Nazwa i cel	Jednostka odpowiedzialna lub koordynująca	Okres realizacji		Łączne nakłady finansowe	Limit 2026	Limit 2027	Limit 2028	Limit 2029	Limit zobowiązań
			Od	Do						
1	Wydatki na przedsięwzięcia-ogółem (1+1.1.2+1.3)				27 086 139,54	12 083 833,30	8 174 461,96	0,00	0,00	20 258 296,26
1.a	- wydatki bieżące				2 909 322,25	1 308 333,09	273 557,45	0,00	0,00	1 851 800,53
1.b	- wydatki majątkowe				24 181 817,29	10 775 500,22	7 900 904,51	0,00	0,00	18 676 404,73
1.1	Wydatki na programy, projekty lub zadania związane z programami realizowanymi z udziałem środków, o których mowa w art.5 ust.1 pkt 2 i 3 ustawy z dnia 27 sierpnia 2009 r. o finansach publicznych (Dz.U.Nr 157, poz.1240 z późn.zm.), z tego:				14 191 471,45	6 842 947,16	6 264 050,31	0,00	0,00	12 126 997,47
1.1.1	- wydatki bieżące				1 842 997,69	634 985,95	270 191,77	0,00	0,00	1 105 157,72
1.1.1.1	Cyberbezpieczny samorząd Gminy Kępice - poprawa cyberbezpieczeństwa	Urząd Miejski w Kępicach	2024	2026	126 133,01	29 992,68	0,00	0,00	0,00	29 992,68
1.1.1.2	Aktywność szansą na pracę w Gminie Kępice (2024 -2026) -	CENTRUM INTEGRACJI SPOŁECZNEJ W KĘPICACH	2024	2026	805 460,53	329 106,29	0,00	0,00	0,00	329 106,29
1.1.1.3	Akademia Aktywizacji - podniesienie kompetencji cyfrowych dla Gminy Kępice - Akademia Aktywizacji - podniesienie kompetencji cyfrowych dla Gminy Kępice	KEPICE	2025	2027	414 780,00	221 343,48	45 000,00	0,00	0,00	266 343,48
1.1.1.4	LIFE Pom GOZilla.PL - Wdrożenie PGOWP uwzględniającego hierarchię sposobów postępowania z odpadami komunalnymi oraz zasady gospodarki cyrkularnej - Wspieranie działań do osiągnięcia celów i spełnienie wymagań wynikających z przepisów prawa krajowego i UE w zakresie gospodarki odpadami oraz zapobiegania zaśmiecaniu i zanieczyszczeniu środowiska	Urząd Miejski w Kępicach	2025	2027	463 230,82	252 023,49	210 556,40	0,00	0,00	462 561,89
1.1.1.5	Centrum Operacyjne Monitorowania i Reagowania (COMIR) w Gminie Kępice - Poprawa bezpieczeństwa mieszkańców	Urząd Miejski w Kępicach	2025	2027	39 393,53	2 500,00	14 633,37	0,00	0,00	17 133,37
1.1.2	- wydatki majątkowe				12 289 473,96	5 007 961,21	6 013 856,54	0,00	0,00	11 021 639,75
1.1.2.1	Cyberbezpieczny samorząd Gminy Kępice - poprawa cyberbezpieczeństwa	Urząd Miejski w Kępicach	2024	2026	561 523,99	38 349,99	0,00	0,00	0,00	38 349,99
1.1.2.2	Przebudowa i wyposażenie budynku w miejscowości Warcino - zmiana sposobu użytkowania budynku kościoła na świetlicę wiejską (ETAP II) -	Urząd Miejski w Kępicach	2024	2026	1 788 618,00	1 216 784,20	0,00	0,00	0,00	1 216 784,20
1.1.2.3	Budowa Centrum Przesiadkowego w Kępicach - zagospodarowanie terenu -	Urząd Miejski w Kępicach	2024	2027	4 537 447,07	2 824 261,65	1 664 339,89	0,00	0,00	4 508 601,54
1.1.2.4	Rozbudowa innowacyjnego Systemu Monitorowania Odpadów Komunalnych (SMOK) - Wyposażenie Punktu Zbiórki Odpadów w miejscowości Kępice - Rozbudowa innowacyjnego Systemu Monitorowania Odpadów Komunalnych (SMOK) - Wyposażenie Punktu Zbiórki Odpadów w miejscowości Kępice	Urząd Miejski w Kępicach	2025	2027	2 900 000,00	928 585,37	1 828 634,15	0,00	0,00	2 757 219,52
1.1.2.5	Centrum Operacyjne Monitorowania i Reagowania (COMIR) w Gminie Kępice - Poprawa bezpieczeństwa mieszkańców	Urząd Miejski w Kępicach	2025	2027	2 500 684,50	0,00	2 500 684,50	0,00	0,00	2 500 684,50
1.2	Wydatki na programy, projekty lub zadania związane z umowami partnerskimi publiczno-prywatnymi, z tego:				0,00	0,00	0,00	0,00	0,00	0,00
1.2.1	- wydatki bieżące				0,00	0,00	0,00	0,00	0,00	0,00

L.p.	Nazwa i cel	Jednostka odpowiedzialna lub koordynująca	Okres realizacji		Łączne nakłady finansowe	Limit 2027	Limit 2028	Limit 2029	Limit zobowiązań
			Od	Do					
1.2.2	wydatki majątkowe				0,00	0,00	0,00	0,00	
1.3	Wydatki na programy, projekty lub zadania pozostałe (inne niż wymienione w pkt 1.1 i 1.2), z tego				12 856 000,09	1 890 411,65	0,00	8 131 297,79	
1.3.1	- wydatki bieżące				1 063 324,38	3 365,68	0,00	476 732,81	
1.3.1.1	Aktywność szansa na pracę w Gminie Kępice - 2024 (świadczenia integracyjne) -	CENTRUM INTEGRACJI SPOŁECZNEJ W KĘPICACH	2024	2026	1 055 643,84	0,00	0,00	472 782,13	
1.3.1.2	Centrum Operacyjne Monitorowania i Reagowania (COMIR) w Gminie Kępice -VAT - Poprawa bezpieczeństwa mieszkańców	Urząd Miejski w Kępicach	2025	2027	7 680,52	3 365,68	0,00	3 940,68	
1.3.2	- wydatki majątkowe				11 803 943,79	1 987 045,97	0,00	7 654 564,96	
1.3.2.1	Budowa Centrum Przesiadkowego w Kępicach - zagospodarowanie terenu -	Urząd Miejski w Kępicach	2024	2027	2 364 228,51	891 256,67	0,00	2 357 081,99	
1.3.2.2	Przebudowa i wyposażenie budynku w miejscowości Warcino - zmiana sposobu użytkowania budynku kościoła na świetlicę wiejską (ETAP II) - RPIL -	KĘPICE	2024	2026	684 945,57	0,00	0,00	535 257,85	
1.3.2.3	Rozbudowa innowacyjnego Systemu Monitorowania Odpadów Komunalnych (SMOK) - Wyposażenie Punktu Zbiórki Odpadów w miejscowości Kępice - Rozbudowa Innowacyjnego Systemu Monitorowania Odpadów Komunalnych (SMOK) - Wyposażenie Punktu Zbiórki Odpadów w miejscowości Kępice	Urząd Miejski w Kępicach	2025	2027	667 000,00	420 985,88	0,00	634 160,49	
1.3.2.4	Rozbudowa istniejących przystanki nad jeziorem Obłęskim -	Urząd Miejski w Kępicach	2025	2026	56 065,00	0,00	0,00	56 065,00	
1.3.2.5	dokumentacja projektowa - przebudowa drogi powiatowej 1164G poprzez budowę ścieżki pieszko-rowerowej wraz z poszerzeniem istniejącej jezdni - prace projektowe realizowane na podstawie koncepcji - poprawa bezpieczeństwa	Urząd Miejski w Kępicach	2025	2026	112 063,00	0,00	0,00	72 053,00	
1.3.2.6	Dokumentacja projektowa - Budowa odcinka drogi z płyt yamb na oz. nr 102/3 w obr. Warcino, gm. Kępice - poprawa infrastruktury drogowej	Urząd Miejski w Kępicach	2025	2026	9 778,50	0,00	0,00	9 778,50	
1.3.2.7	Wyrównanie szansa i zwiększenie dostępności transportowej osób z niepełnosprawnościami z terenu Gminy Kępice - zakup autobusu -	Urząd Miejski w Kępicach	2025	2026	164 964,71	0,00	0,00	164 964,71	
1.3.2.8	Centrum Operacyjne Monitorowania i Reagowania (COMIR) w Gminie Kępice -VAT - Poprawa bezpieczeństwa mieszkańców	Urząd Miejski w Kępicach	2025	2027	575 203,44	575 203,44	0,00	575 203,44	
1.3.2.9	Rozwój regionu słupskiego poprzez modernizację gminnej infrastruktury drogowej na terenie Gminy Kępice - poprawa infrastruktury drogowej	Urząd Miejski w Kępicach	2023	2028	7 278 105,00	0,00	0,00	3 250 000,00	

O B J A Ś N I E N I A do Uchwały Nr XXII/179/2026 Rady Miejskiej w Kępicach z dnia 26 marca 2026 roku w sprawie zmian Wieloletniej Prognozy Finansowej Gminy Kępice na lata 2026 – 2040.

I. W załączniku Nr 1 WPF:

1. W 2026 roku przyjęto wartości zgodnie z:
 - Zarządzeniem Burmistrza Kępice Nr 20/2026 z dnia 26 lutego 2026 roku w sprawie zmian w budżecie Gminy Kępice na rok 2026;
 - Uchwałą Nr XXII/178/2026 Rady Miejskiej w Kępicach z dnia 26 marca 2026 roku w sprawie zmian w budżecie Gminy Kępice na rok 2026;
2. Zgodnie ze zmianami w budżecie na dzień 26 marca 2026 r., dokonano następujących zmian w Wieloletniej Prognozie Finansowej Gminy Kępice:
 - 1) Dochody ogółem zwiększono o 206 023,40 zł, z czego dochody bieżące zwiększono o 206 023,40 zł, a dochody majątkowe nie uległy zmianie.
 - 2) Wydatki ogółem zwiększono o 685 043,60 zł, z czego wydatki bieżące zwiększono o 566 291,41 zł, a wydatki majątkowe zwiększono o 118 802,19 zł.
 - 3) Wynik budżetu jest deficytowy i po zmianach wynosi -3 427 765,29 zł.

Szczegółowe informacje na temat zmian w zakresie dochodów, wydatków i wyniku budżetu w roku budżetowym przedstawiono w tabeli poniżej.

Tabela nr 1. Zmiany w dochodach i wydatkach w 2026 roku

Wyszczególnienie	Przed zmianą [zł]	Zmiana [zł]	Po zmianie [zł]
Dochody ogółem	79 359 459,24	+206 023,40	79 565 482,64
Dochody bieżące	69 644 443,06	+206 023,40	69 850 466,46
Dotacje bieżące	8 547 043,93	+206 023,40	8 753 067,33
Dochody majątkowe	9 715 016,18	0,00	9 715 016,18
Wydatki ogółem	82 308 204,33	+685 043,60	82 993 247,93
Wydatki bieżące	67 967 566,46	+566 291,41	68 533 807,87
Wynagrodzenia i pochodne	28 918 639,90	+41 064,48	28 959 704,38
Pozostałe wydatki bieżące	36 348 926,56	+525 226,93	36 874 153,49
Wydatki majątkowe	14 340 637,87	+118 802,19	14 459 440,06
Wynik budżetu	-2 948 745,09	-479 020,20	-3 427 765,29

Zródło: opracowanie własne.

3. W okresie prognozy WPF od 2027 roku nie dokonano zmian w zakresie planowanych dochodów i wydatków bieżących i majątkowych.

4. W Wieloletniej Prognozie Finansowej Gminy Kępice:

1) Przychody ogółem w roku budżetowym zwiększono o 479 020,20 zł i po zmianach wynoszą 5 909 847,29 zł.

Tabela nr 2. Zmiany w przychodach na 2026 rok.

Wyszczególnienie	Przed zmianą [zł]	Zmiana [zł]	Po zmianie [zł]
Przychody budżetu	5 430 827,09	+479 020,20	5 909 847,29
Wolne środki	930 827,09	+479 020,20	1 409 847,29
Kredyt na rynku krajowym	4 500 000,00	0,00	4 500 000,00

Zródło: opracowanie własne.

2) Rozchody ogółem w roku budżetowym nie uległy zmianie.

5. Od 2027 nie dokonano zmian w zakresie planowanych przychodów i planowanych rozchodów.

6. W zakresie zawartych umów, rozchody Gminy Kępice zaplanowano zgodnie z harmonogramami. Spłatę zobowiązania planowanego do zaciągnięcia ujęto w latach 2030-2040 i nie uległa zmianie.

7. Zmiany w Wieloletniej Prognozie Finansowej Gminy Kępice na lata 2026-2040 spowodowały modyfikację w kształtowaniu się relacji z art. 243 ustawy o finansach publicznych.

Tabela nr 3. Kształtowanie się relacji z art. 243 ust. 1 ustawy o finansach publicznych

Rok	Obsługa zadłużenia (fakt. i plan. po wyłączeniach)	Maksymalna obsługa zadłużenia (wg planu po III kwartale)	Zachowanie relacji z art. 243 (w oparciu o plan po III kwartale)	Maksymalna obsługa zadłużenia (wg wykonania)	Zachowanie relacji z art. 243 (w oparciu o wykonanie)
2026	8,48%	11,24%	TAK	11,54%	TAK
2027	9,12%	10,93%	TAK	11,23%	TAK
2028	9,01%	11,73%	TAK	12,03%	TAK
2029	8,26%	10,86%	TAK	11,16%	TAK
2030	8,86%	10,68%	TAK	10,98%	TAK
2031	8,46%	11,48%	TAK	11,79%	TAK
2032	8,03%	12,20%	TAK	12,50%	TAK
2033	7,59%	11,87%	TAK	11,87%	TAK
2034	7,08%	12,32%	TAK	12,32%	TAK
2035	6,59%	11,49%	TAK	11,49%	TAK
2036	6,23%	10,95%	TAK	10,95%	TAK
2037	5,88%	10,19%	TAK	10,19%	TAK
2038	4,53%	9,33%	TAK	9,33%	TAK
2039	4,13%	8,43%	TAK	8,43%	TAK
2040	1,82%	7,61%	TAK	7,61%	TAK

Zródło: Opracowanie własne.

Dane w tabeli powyżej wskazują, że w całym okresie prognozy Gmina Kępice spełnia relację, o której mowa w art. 243 ust. 1 ustawy o finansach publicznych. Spełnienie dotyczy zarówno relacji obliczonej na podstawie planu na dzień 30.09.2025 r. jak i w oparciu o kolumnę „wykonanie 2025”.

II. Zmiany w załączniku Nr 2 WPF (przedsięwzięcia):

1. W zakresie programów, projektów lub zadań związanych z programami realizowanymi z udziałem środków z UE:

- 1). Cyberbezpieczny samorząd Gminy Kępice – zmiana w przedsięwzięciu obejmuje:
- zmniejszenie łącznych nakładów finansowych, limitu zobowiązań oraz limitu wydatków 2026 na realizację zadania w roku budżetowym o kwotę 23 349,99 zł – wydatki bieżące,;
 - zwiększenie łącznych nakładów finansowych, limitu zobowiązań oraz limitu wydatków 2026 na realizację zadania w roku budżetowym o kwotę 23 349,99 zł – wydatki majątkowe;

Zmiany wprowadzone w wykazie wieloletnich przedsięwzięć wpłynęły na zmianę pozycji 10.1.1 i 10.1.2 WPF, co przedstawiono w tabelach poniżej.

Tabela nr 4. Zmiany w wydatkach bieżących objętych limitem z art. 226 ust. 3 pkt 4

Rok	Przed zmianą [zł]	Zmiana [zł]	Po zmianie [zł]
2026	1 331 683,07	-23 349,99	1 308 333,08

Źródło: opracowanie własne.

Tabela nr 5. Zmiany w wydatkach majątkowych objętych limitem z art. 226 ust. 3 pkt 4

Rok	Przed zmianą [zł]	Zmiana [zł]	Po zmianie [zł]
2026	10 752 150,23	+23 349,99	10 775 500,22

Źródło: opracowanie własne.

III. Wartości wykazane w pozostałych pozycjach WPF, stanowią informacje uzupełniające względem pozycji opisanych powyżej. Zostały przedstawione w WPF zgodnie z obowiązującym stanem faktycznym, na podstawie zawartych umów i porozumień.

IV. Pełen zakres zmian obrazuje załączniki nr 1 i nr 2 do niniejszej uchwały.

Informacja z działalności Burmistrza**za okres od 29 stycznia 2026 r. do dnia 26 marca 2026 r.**

- 7 lutego 2026 roku w sali gimnastycznej Zespołu Szkół w Kępicach odbył się Turniej Piłki Nożnej o Puchar Zarządu Miejsko – Gminnego ZOSP – RP, w którym udział wzięła pani burmistrz.
 - Dnia 7 lutego 2026 roku odbyło się zebranie sprawozdawczo- wyborcze jednostki OSP Korzybie. Podczas spotkania podsumowano działalność jednostki, a także omówiono plany na kolejne lata. Nowym Prezesem Zarządu został pan Kamil Padusiński.
 - W Technikum Leśnym w Warcinie odbyła się degustacyjna kolacja charytatywna w której udział wzięła pani burmistrz, gość specjalny Robert Makłowicz oraz wielu innych zaproszonych gości. Podczas wydarzenia zebrano kwotę 122 850 zł, która zasilila konto Wielkiej Orkiestry Świątecznej Pomocy.
 - W dniu 11 lutego 2026 roku odbyło się spotkanie z Prezesem ZETO Olsztyn. Tematem spotkania była możliwa współpraca z Gminą Kępice.
 - Wywiad pani burmistrz dla Radia Słupsk. Tematem wywiadu były realizowane inwestycje w Gminie Kępice.
-
- W Bibliotece Miasta i Gminy Kępice odbył się kolejny wykład Uniwersytetu Trzeciego Wieku. Gościem spotkania był Jan Wild -Prezes oddziału Ligi Morskiej i Rzeczej w Słupsku.
 - W sobotę 21 lutego 2026 roku w Korzybiu odbył się Turniej Piłki Nożnej gminnych jednostek Ochotniczych Straży Pożarnych. Również podczas turnieju jednostka OSP w Korzybiu otrzymała aparaty tlenowe wraz z maskami.
 - 23 lutego 2026 roku odbyło się spotkanie pani burmistrz z komendantem policji w Słupsku. Podczas rozmów omówiono kwestie związane z bezpieczeństwem mieszkańców oraz bieżącą współpracą samorządu z policją. W trakcie spotkania przedstawiono również nowego komendanta policji w Kępicach Pana Krzysztofa Bujwid.
 - 27 lutego 2026 roku w kancelarii notarialnej Anny Wojdygowskiej zostało podpisanych siedem aktów notarialnych dotyczących ustanowienia służebności przesyłu.

- Dnia 2 marca 2026 roku w Mikołajkach odbył się XI Europejski Kongres Samorządów podczas którego pani Burmistrz Kępic została powołana do Rady Samorządu Terytorialnego przy Prezydencie RP. Rada ma za zadanie przygotowywać opinie i ekspertyzy dla Prezydenta RP oraz analizować rozwiązania prawne dotyczące funkcjonowania samorządów.
 - 3 marca 2026 roku odbyła się rada budowy z wykonawcą, poświęcona realizacji inwestycji dotyczącej świetlicy w Warcinie. W trakcie spotkania omówiono aktualny stan zaawansowania prac, harmonogram dalszych robót oraz kwestie organizacyjne związane z realizacją zadania.
 - W związku z wystąpieniem intensywnych roztopów śniegu na terenie Gminy powołana została komisja do spraw szacowania strat powstałych w wyniku klęski żywiołowej. W dniu 3 marca 2026 roku zostały przeprowadzone spotkania na obszarach najbardziej dotkniętych podtopieniami. Celem wizyty było bezpośrednie zapoznanie się ze skalą problemu oraz podjęciem odpowiednich działań.
 - 4 marca 2026 roku odbyło się Walne Zgromadzenie Wspólników KZN - Pomorze, w którym udział wzięła pani burmistrz. Podczas spotkania omówiono bieżące sprawy spółki.
 - Wywiad pani burmistrz dla Radia Koszalin. Tematem wywiadu były realizowane inwestycje w Gminie Kępice oraz kwestia powołania pani burmistrz do Rady Samorządu Terytorialnego przy Prezydencie RP.
 - Wywiad pani burmistrz dla Radia Gdańsk. Tematem wywiadu były realizowane inwestycje w Gminie Kępice oraz kwestia powołania pani burmistrz do Rady Samorządu Terytorialnego przy Prezydencie RP.
-
- 9 marca 2026 roku pani burmistrz wzięła udział w nagraniu dla Telewizji Słupsk. Tematem nagrania było powołanie do Rady Samorządu Terytorialnego przy Prezydencie RP, a także znaczenie tej funkcji dla reprezentowania interesów samorządów lokalnych.
 - Spotkanie na terenie Gminy Kępice z przedstawicielami Zarządu Dróg Wojewódzkich, którego tematem były inwestycje. W trakcie rozmów omówiono planowane oraz realizowane inwestycje w szczególności dotyczące modernizacji i utrzymania dróg.
 - 10 marca 2026 roku odbyła się narada cykliczna dotycząca realizacji inwestycji pn., „Budowa centrum przesiadkowego – zagospodarowanie terenu”. Podczas spotkania omówiono postępy wykonywanych robót, plan kolejnych etapów budowy. Projekt realizowany jest w ramach Programu Fundusze Europejskie dla Pomorza 2021-2027.

- Rozpoczęcie kolejnego etapu modernizacji drogi wojewódzkiej nr 208. Zarząd Dróg Wojewódzkich rozpoczął prace nad kolejnym odcinkiem drogi od miejscowości Chorówko do miejscowości Osowo.
- 11 marca 2026 roku w Bibliotece Miasta i Gminy Kępice odbył się wykład Uniwersytetu Trzeciego Wieku. Prelekcję pt. „ Rola sołtysa w działalności społeczeństwa lokalnego” wygłosił Maciej Chaberski – Zastępca Burmistrza Kępic. Wydarzenie było okazją do spotkania, złożenia podziękowań oraz wyrażenia uznania dla pracy sołtysów.
- W Biesowicach trwają prace związane z budową nowoczesnej sieci wodociągowej. Nowa sieć zastąpi stary wyeksploatowany wodociąg. W ramach zadania zamontowanych zostanie 29 hydrantów, co wzmocni system ochrony przeciwpożarowej. Całkowita wartość inwestycji przekracza 6 mln zł, z czego ponad 4,3 mln zł stanowi dofinansowanie z Krajowego Planu Odbudowy w ramach wsparcia gospodarki wodno- ściekowej na terenach wiejskich.
- 13 marca 2026 roku odbyło się uroczyste otwarcie świetlicy wiejskiej w Żelicach. Inwestycja została zrealizowana w ramach zadania „ Poprawa jakości życia mieszkańców i rozwój regionu słupskiego poprzez modernizację infrastruktury drogowej i kulturalnej w Gminie Kępice”. Środki na realizację zadania pochodzą z Rządowego Funduszu Polski Ład – Program Inwestycji Strategicznych. Dofinansowanie wyniosło aż 98 % wartości, a całkowity koszt budowy to 1 487 700 zł.
- 13 marca 2026 roku w sali konferencyjnej Ośrodka Edukacji Leśnej Kawka - Nadleśnictwa Warcino odbyła się narada koordynująca dotycząca działań przeciwpożarowych na terenach leśnych, w której udział wzięła pani burmistrz.
- 13 marca 2026 roku odbyło się spotkanie w Biesowicach w sprawie bieżącego remontu drogi powiatowej
- Pani burmistrz wręczyła medale z okazji długoletniego pożycia małżeńskiego. Uroczystość była okazją do wyrażenia uznania oraz gratulacji dla jubilatów.
- W ArtCafe odbyło się spotkanie z dr Sławomirem Wadyl - archeologiem, który od lat bada tereny gminy i odkrywa ich historię. Podczas wydarzenia można było poznać wyniki jego badań oraz dowiedzieć się więcej ciekawych odkryć archeologicznych n terenie gminy.
- Spotkanie z panem Kupczykiem – Nadleśniczym Nadleśnictwa Warcino – omówiono bieżącą współpracę.
- Dnia 18 marca 2026 roku odbyły się Komisje Gospodarcza, Rolnictwa oraz Oświaty.

- 19 marca 2026 roku w Urzędzie Miejskim w Kępicach odbyło się spotkanie ze Starostą Słupskim Pawłem Lisowskim oraz Mariuszem Ożarkiem z Zarządu Dróg Powiatowych. Podczas spotkania omówiono stan nawierzchni dróg po sezonie zimowym, a także plany remontów oraz inwestycji przewidzianych do realizacji w najbliższych miesiącach.
- Spotkanie z Komendantem Krzysztofem Trockim PSP w Słupsku. Tematem spotkania było omówienie kwestii związanych z bezpieczeństwem przeciwpożarowym Urzędu Miejskiego w Kępicach.
- 25 marca 2026 roku w ArtCafe w Kępicach odbył się wykład Uniwersytetu Trzeciego Wieku. Prelekcję wygłosił pan Dominik Waszak na temat „Obrony Cywilnej”. W trakcie spotkania uczestnicy mieli okazję zapoznać się z zasadami postępowania w razie zagrożeń oraz przygotowania obywateli do różnych sytuacji kryzysowych.
- W okresie międzysesyjnym odbyły się zebrania sołeckie, podczas których omówiono bieżące sprawy w tym potrzeby mieszkańców oraz kwestie związane z utrzymaniem infrastruktury i porządkiem publicznym. Poruszono również tematy dotyczące planowanych przedsięwzięć na przyszłe miesiące.
- W okresie międzysesyjnym odbyły się również spotkania sprawozdawczo-wyborcze jednostek OSP, podczas których podsumowano dotychczasową działalność, przedstawiono sprawozdania z realizowanych zadań. Jednostki wybrały nowe Zarządu na kolejną kadencję. W trakcie spotkań omówiono także stan wyposażenia jednostek oraz potrzeby w zakresie doposażenia.
- Burmistrz Kępic podpisała porozumienie z Zarządem Województwa Pomorskiego w sprawie realizacji inwestycji budowy chodnika w miejscowości Obłęże – etap 1.

BURMISTRZ KĘPIC
Magdalena Majewska